

# Lotissement de recherche II



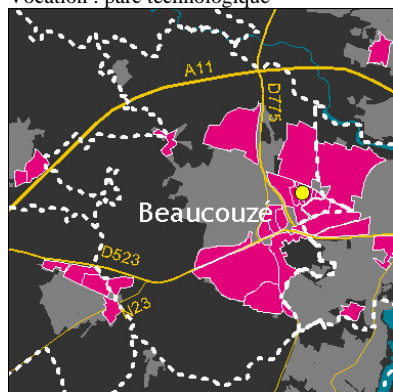
## Beaucouzé

Inercommunalité : CU Angers Loire Métropole

Pôle d'activités : Angers - Beaucouzé


Date de création : 1991

Vocation : parc technologique





[Imprimer cette fiche](#)

[Page précédente](#)



Source : © IGN - BDOrtho© 2013





Source : DGFIP - Cadastre millésime 2014

Type : parc communautaire

Procédure d'aménagement : lotissement (SARA)

Commercialisation : terminée

**::::: Dessertes et services ::::::::::::::::::::**

Accès routier / TC : D723 / ligne 4

Locaux en gestion publique : oui

Restauration : oui

Desserte xDSL :>8m

Desserte fibre optique : raccordée

Surface totale : 9.57 ha

Surface utile : 8.63 ha

Surface disponible : 0 ha

**Tranche d'effectifs nd 0 1 à 9 10 à 49 50 et + Total**

Nbre ets	1	5	10	8	1	25
----------	---	---	----	---	---	----

Source : DIANE+, Bureau Van Dijk, janvier 2014.

**Activité      Etablissements\*    Emplois\***

Agriculture	0	0
Industrie	1	1
Construction	0	0
Commerce	0	0
Service	5	5
Total	6	6

\* établissements privés de plus de 10 salariés.

Source : CCI de Maine-et-Loire, janvier 2016.

- ACTECH : ingénierie, études techniques
- IRH INGENIEUR CONSEIL : ingénierie, études techniques

::: Beaucozé - Lotissement de recherche II ::: Atlas des espaces d'activités © aura - données au 1er janvier 2016.