

# Angers



**159 022 hab.**  
en 2023

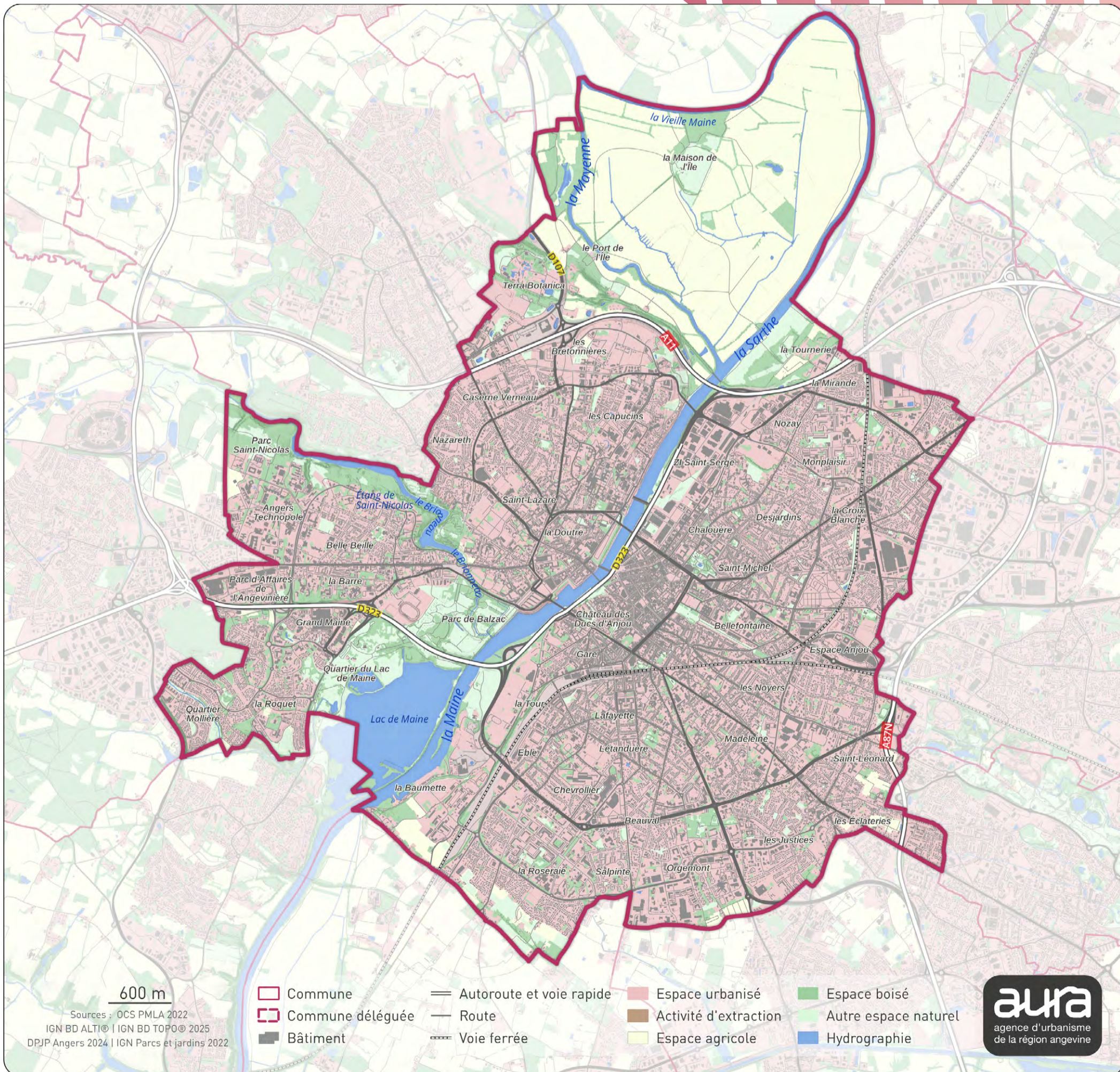
**+0,6%/an**  
entre 2017 et 2023



**4 445**  
hectares

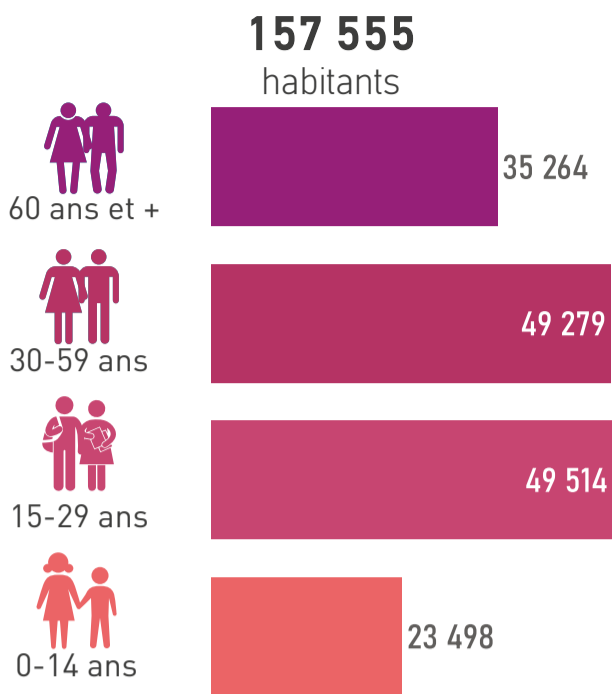


**312 612 hab.**  
en 2023

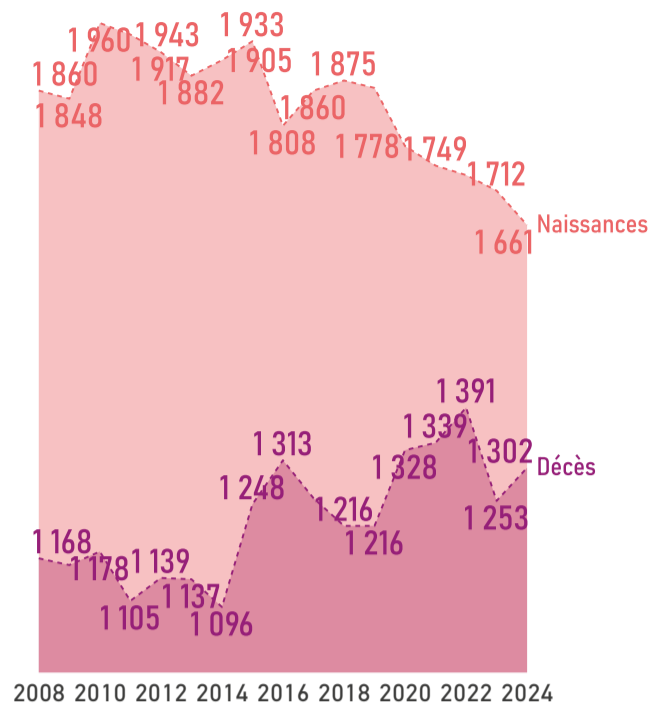


## PROFIL DÉMOGRAPHIQUE

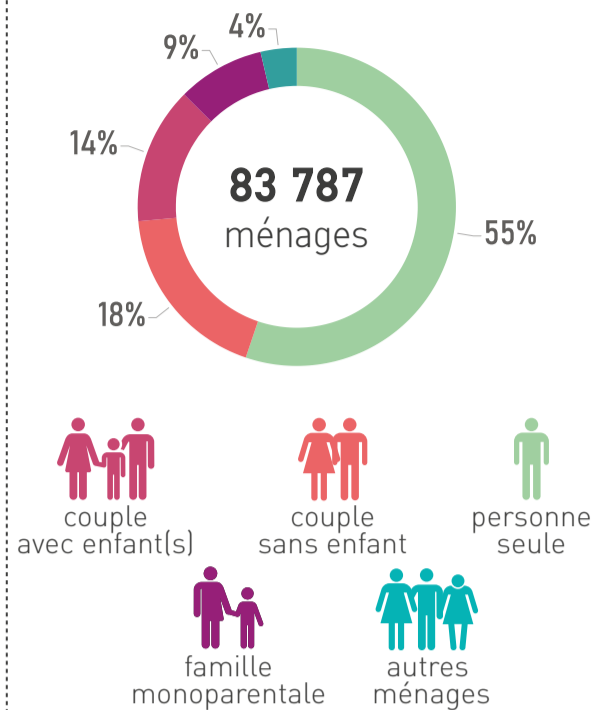
POPULATION PAR ÂGE // 2022



ÉVOLUTION NAISSANCES ET DÉCÈS // 2008-2024

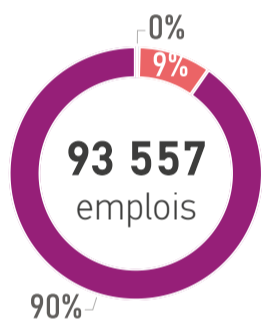


COMPOSITION DES MÉNAGES // 2022



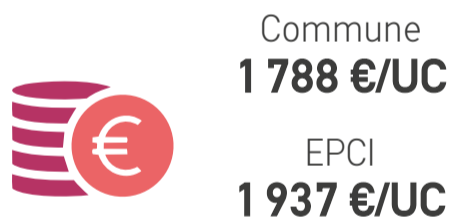
## PROFIL ÉCONOMIQUE

EMPLOIS // 2022



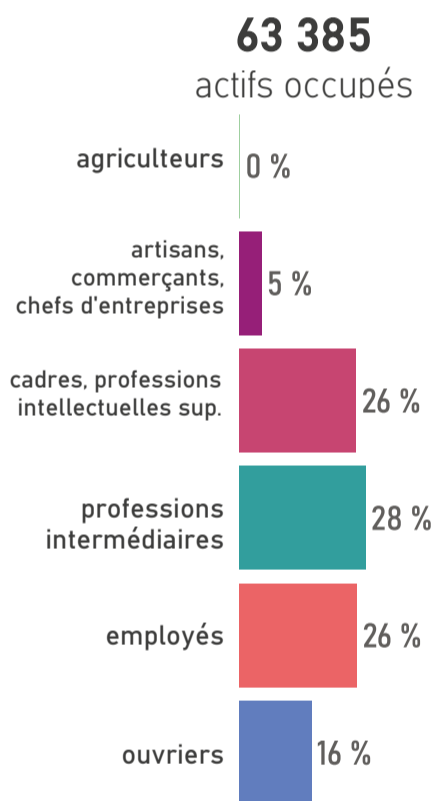
● primaires ● secondaires ● tertiaires

REVENU MÉDIAN MENSUEL // 2022



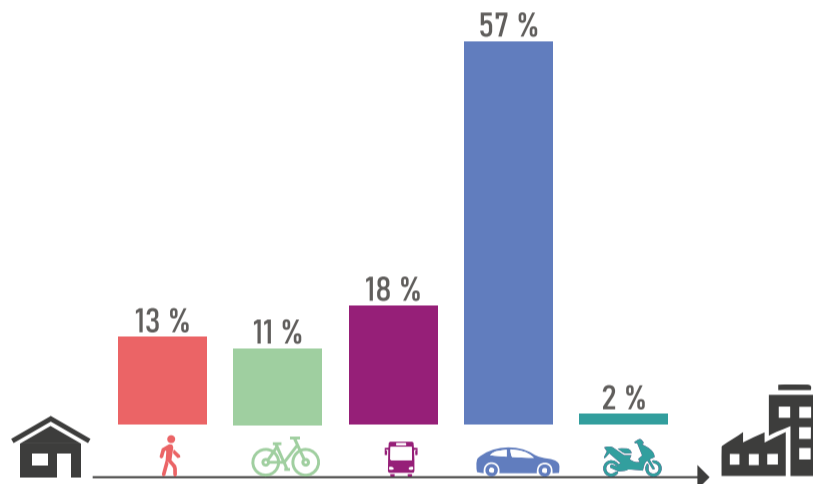
UC : unité de consommation

ACTIFS OCCUPÉS // 2022



## MOBILITÉ DES ACTIFS

TRANSPORT UTILISÉ POUR ALLER TRAVAILLER // 2022

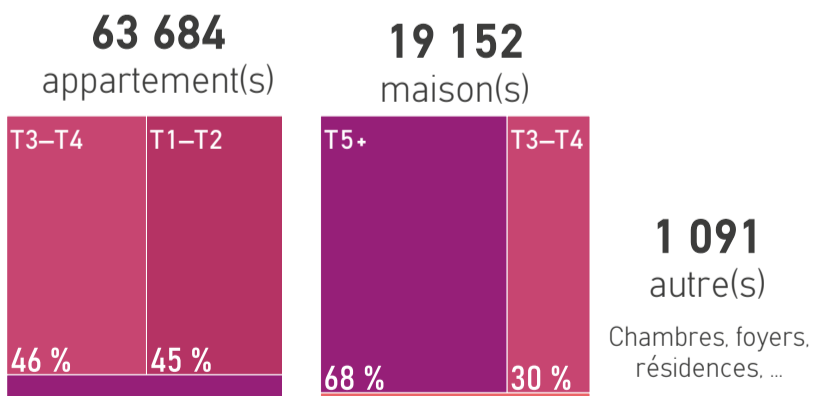


ACTIFS TRAVAILLANT AU LIEU DE RÉSIDENCE // 2022



## HABITAT ET LOGEMENTS

LOGEMENTS PAR TYPE ET TAILLE // 2022



RÉSIDENCES PRINCIPALES ET LOCATIFS SOCIAUX // 2022



## SOURCES D'ÉNERGIE

MODES DE CHAUFFAGE DES RÉSIDENCES PRINCIPALES // 2022



● électricité ● gaz de ville - réseau de chaleur ● gaz bouteilles ou citerne ● fioul ● autres\*  
\*bois, pompe à chaleur, solaire, mixte, ...

## SOURCES

Population par âge : Insee, RP 2022 // Evolution naissances décès : Insee, Etat civil 2008 à 2024 // Composition des ménages : Insee, RP 2022 // Emplois : Insee, RP 2022, exploitation complémentaire // Revenu : Insee, filosofi, 2022 // Actifs occupés : Insee, RP 2022 // Transports des actifs : Insee, RP 2022 // Actifs au lieu de résidence : Insee, RP 2022 // Logements : Insee, RP 2022 // Résidences principales et logements sociaux : Insee, RP 2022 - Dreal Pays de la Loire, RPLS 2025 // Sources d'énergie : Insee, RP 2022

+ D'INFOS SUR VOTRE TERRITOIRE

ÊTRE INFORMÉ DES ACTUALITÉS



aura



www.aurangvine.org



aura-angers49



aura49

# Avrillé



**15 251 hab.**  
en 2023

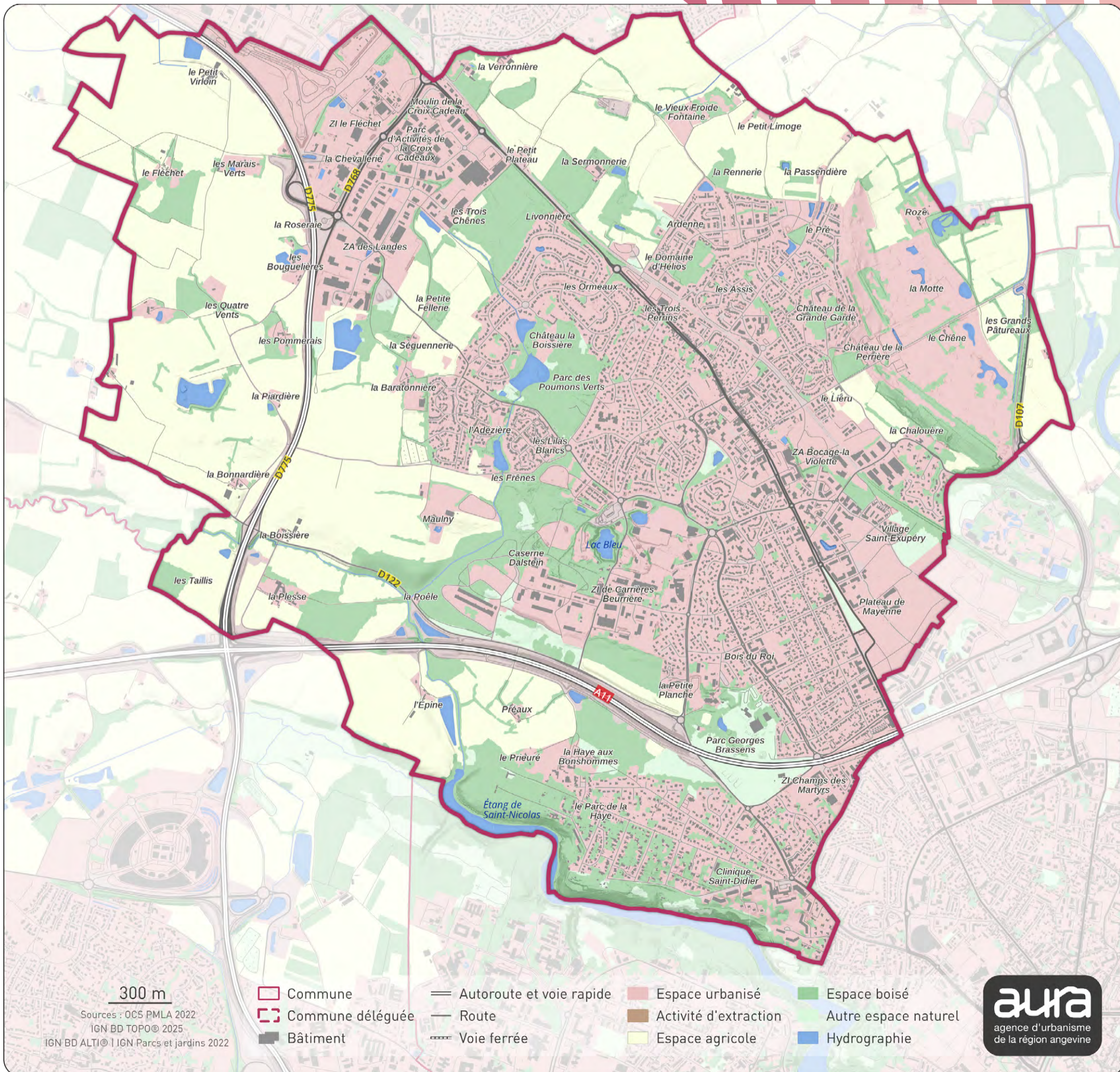
**+1,8%/an**  
entre 2017 et 2023



**1 597**  
hectares



**312 612 hab.**  
en 2023



300 m

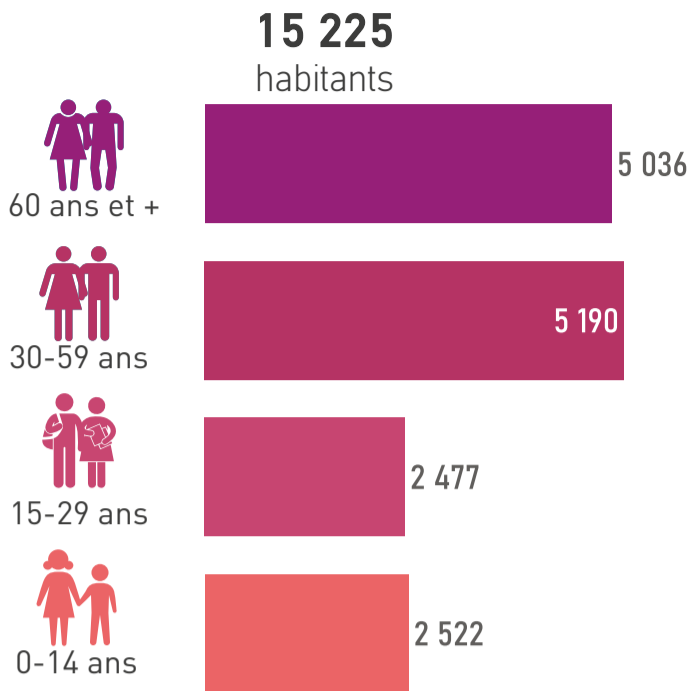
Sources : OCS PMLA 2022  
IGN BD TOPO © 2025  
IGN BD ALTI © IGN Parcs et jardins 2022

- Commune
- Commune déléguée
- Bâtiment
- Autoroute et voie rapide
- Route
- Voie ferrée
- Espace urbanisé
- Activité d'extraction
- Espace agricole
- Espace boisé
- Autre espace naturel
- Hydrographie

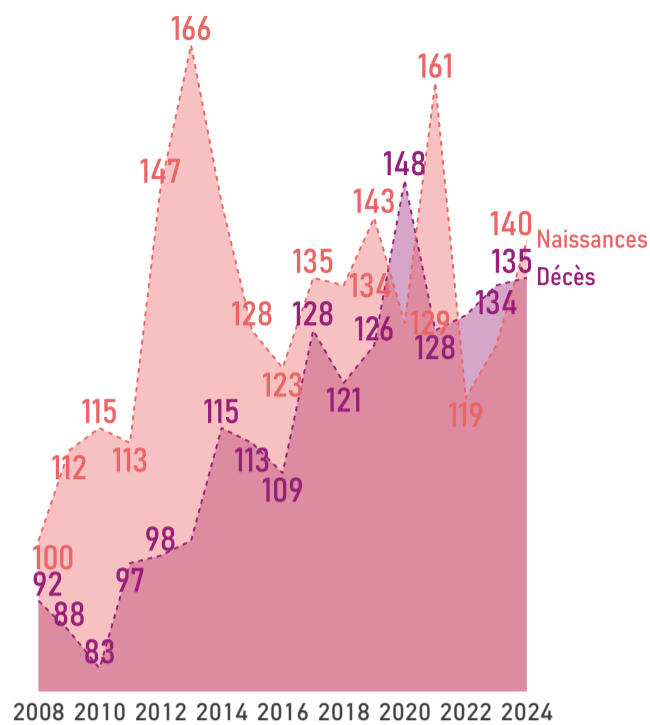


## PROFIL DÉMOGRAPHIQUE

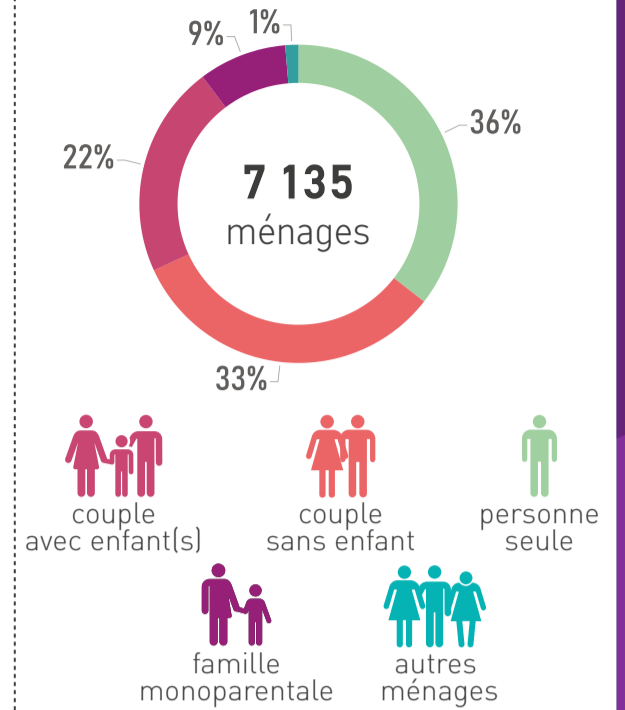
POPULATION PAR ÂGE // 2022



ÉVOLUTION NAISSANCES ET DÉCÈS // 2008-2024

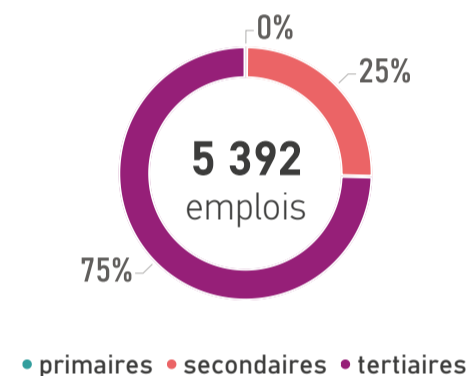


COMPOSITION DES MÉNAGES // 2022

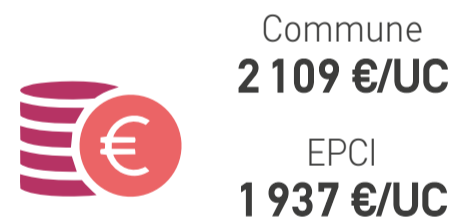


## PROFIL ÉCONOMIQUE

EMPLOIS // 2022

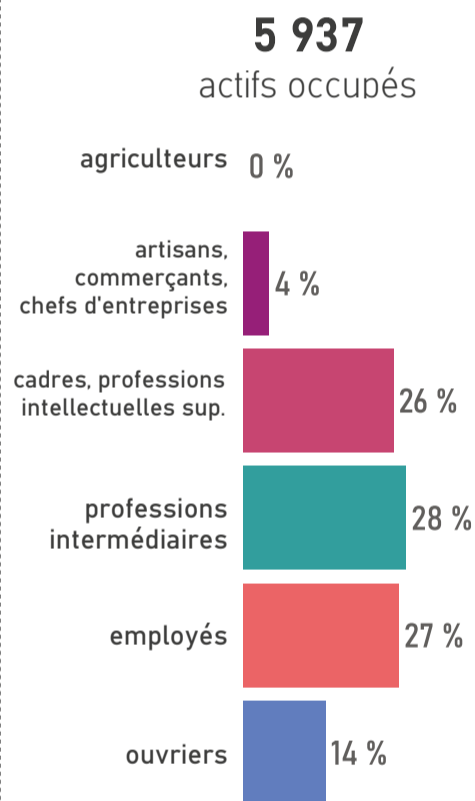


REVENU MÉDIAN MENSUEL // 2022



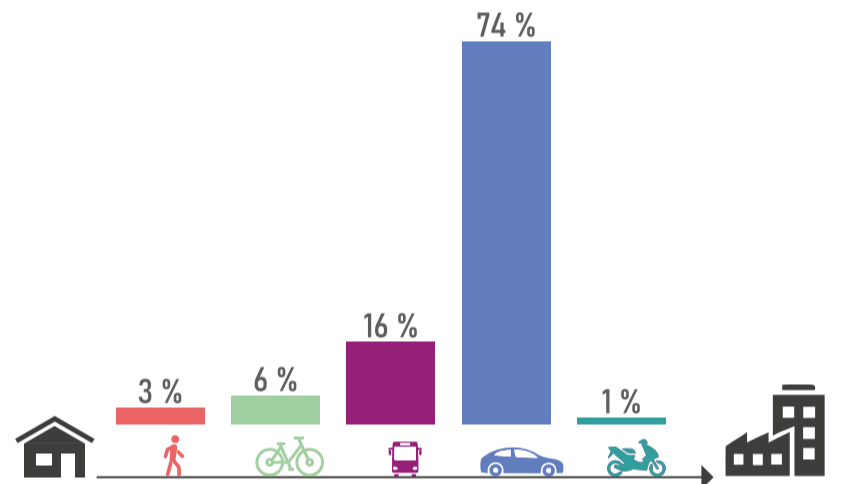
UC : unité de consommation

ACTIFS OCCUPÉS // 2022



## MOBILITÉ DES ACTIFS

TRANSPORT UTILISÉ POUR ALLER TRAVAILLER // 2022

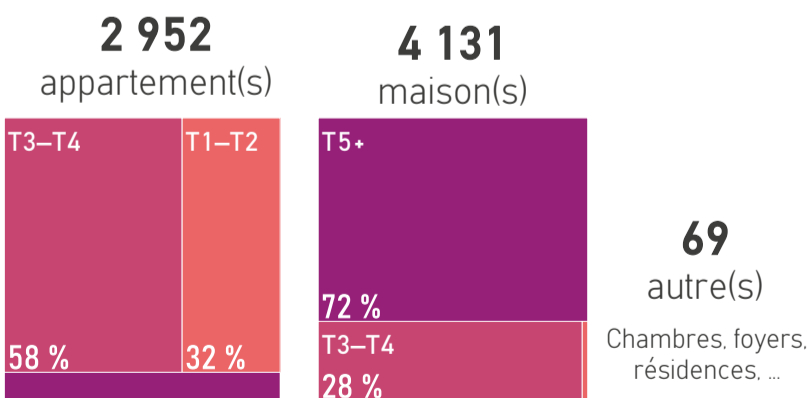


ACTIFS TRAVAILLANT AU LIEU DE RÉSIDENCE // 2022



## HABITAT ET LOGEMENTS

LOGEMENTS PAR TYPE ET TAILLE // 2022



RÉSIDENCES PRINCIPALES ET LOCATIFS SOCIAUX // 2022



## SOURCES D'ÉNERGIE

MODES DE CHAUFFAGE DES RÉSIDENCES PRINCIPALES // 2022



\*bois, pompe à chaleur, solaire, mixte, ...

## SOURCES

Population par âge : Insee, RP 2022 // Evolution naissances décès : Insee, Etat civil 2008 à 2024 // Composition des ménages : Insee, RP 2022 // Emplois : Insee, RP 2022, exploitation complémentaire // Revenu : Insee, filosofi, 2022 // Actifs occupés : Insee, RP 2022 // Transports des actifs : Insee, RP 2022 // Actifs au lieu de résidence : Insee, RP 2022 // Logements : Insee, RP 2022 // Résidences principales et logements sociaux : Insee, RP 2022 - Dreal Pays de la Loire, RPLS 2025 // Sources d'énergie : Insee, RP 2022

+ D'INFOS SUR VOTRE TERRITOIRE



ÊTRE INFORMÉ DES ACTUALITÉS



# Beaucouzé



**5 732 hab.**  
en 2023

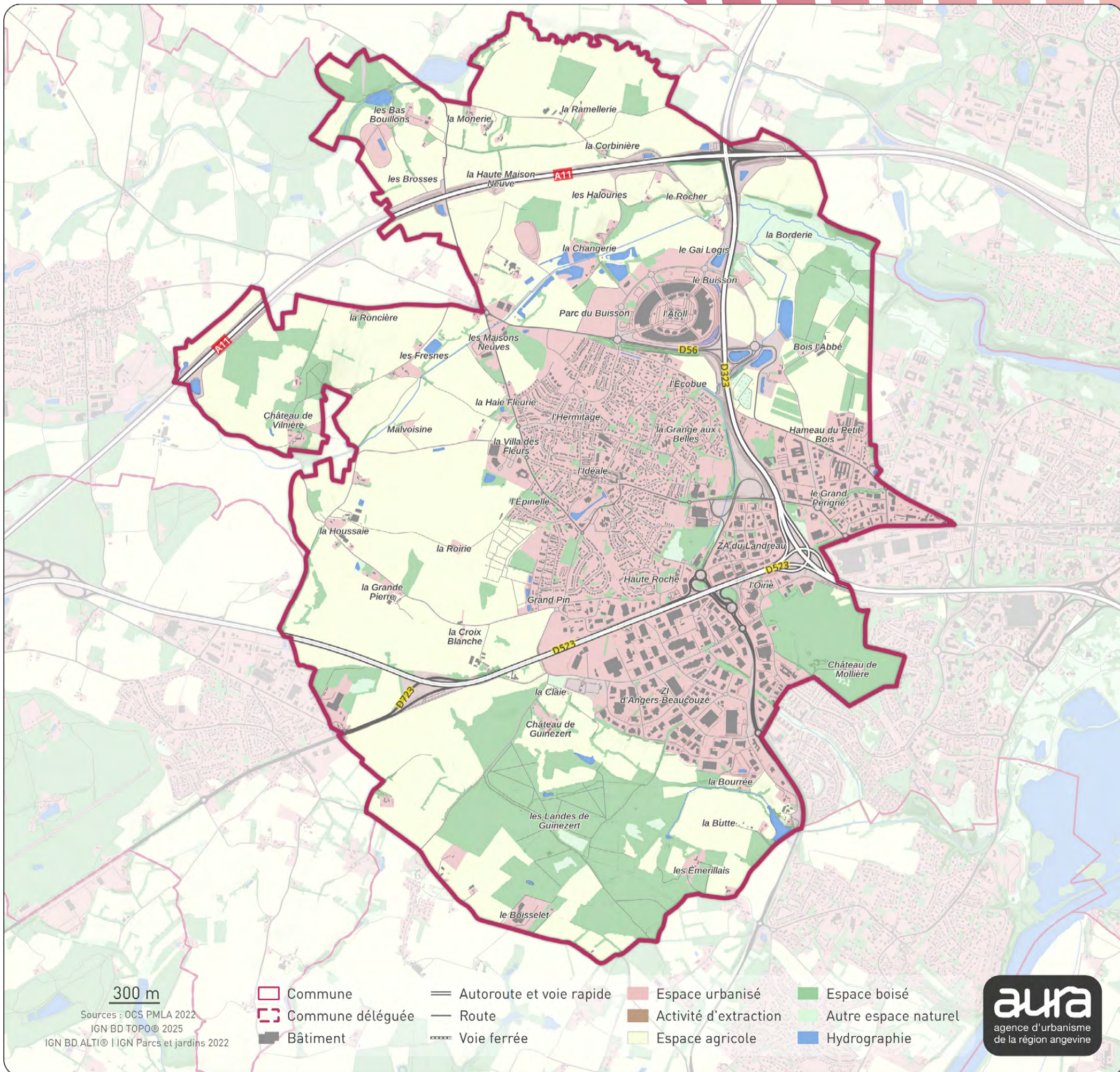
**+1,8%/an**  
entre 2017 et 2023



**1 793**  
hectares

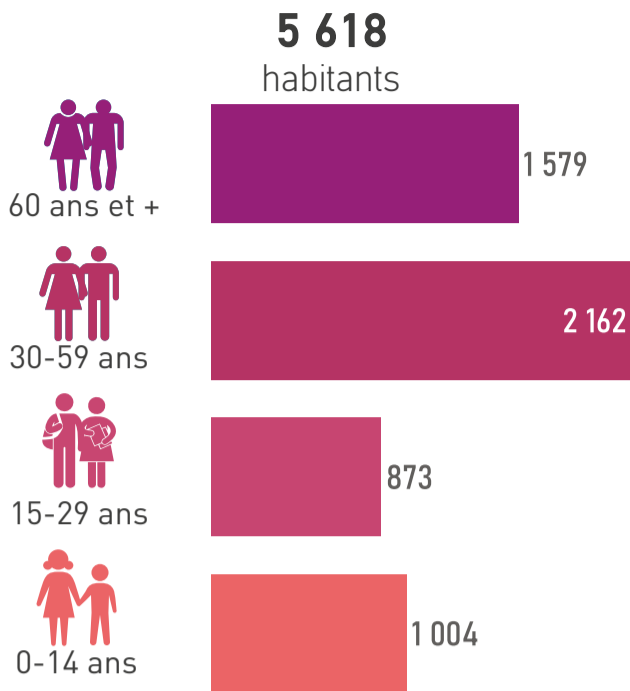


**312 612 hab.**  
en 2023

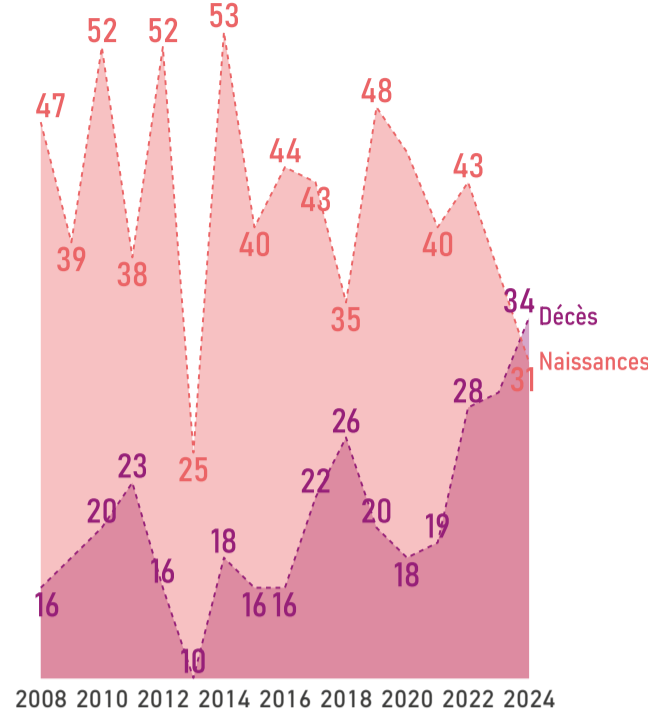


## PROFIL DÉMOGRAPHIQUE

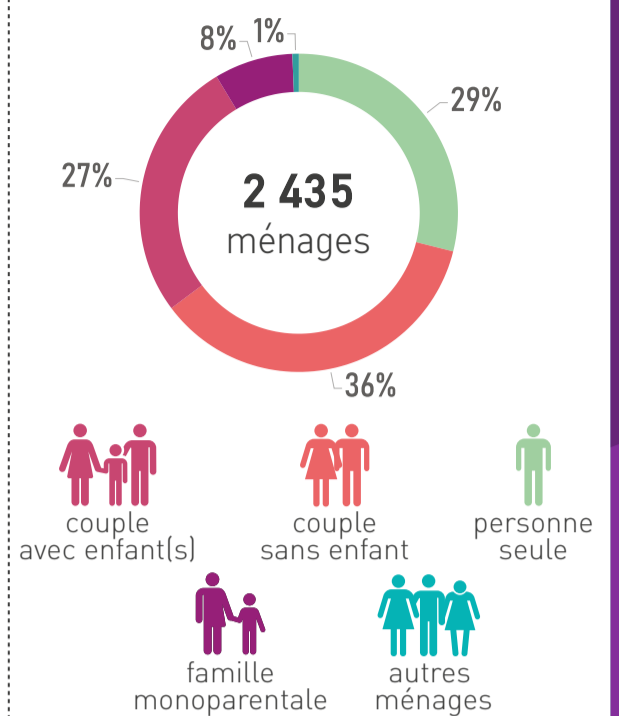
POPULATION PAR ÂGE // 2022



ÉVOLUTION NAISSANCES ET DÉCÈS // 2008-2024

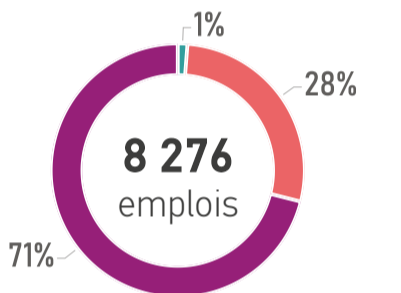


COMPOSITION DES MÉNAGES // 2022

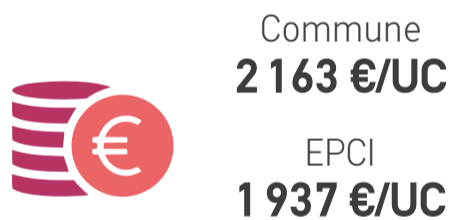


## PROFIL ÉCONOMIQUE

EMPLOIS // 2022

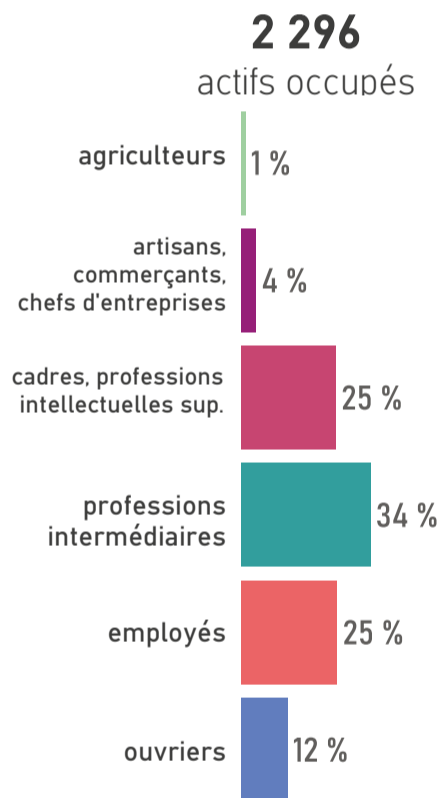


REVENU MÉDIAN MENSUEL // 2022



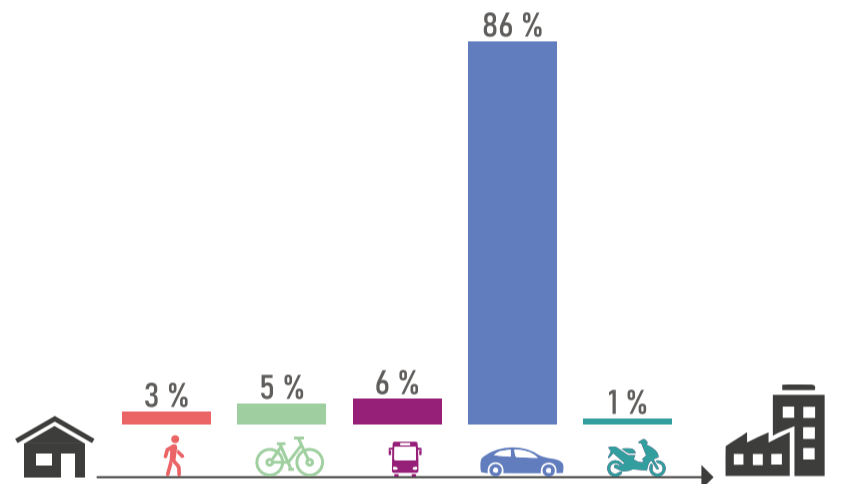
UC : unité de consommation

ACTIFS OCCUPÉS // 2022



## MOBILITÉ DES ACTIFS

TRANSPORT UTILISÉ POUR ALLER TRAVAILLER // 2022

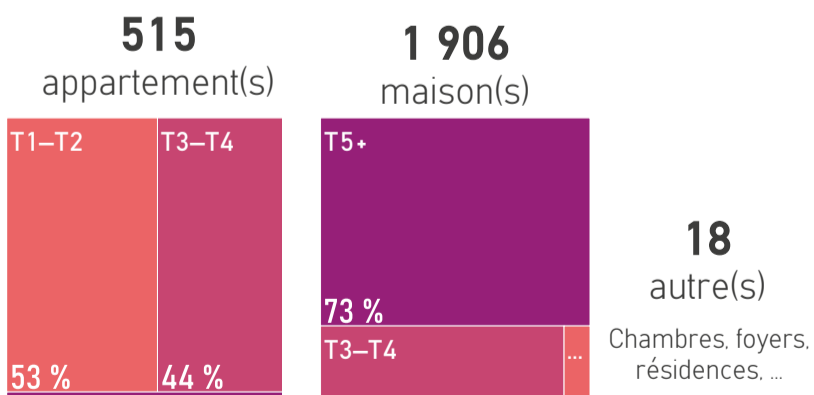


ACTIFS TRAVAILLANT AU LIEU DE RÉSIDENCE // 2022



## HABITAT ET LOGEMENTS

LOGEMENTS PAR TYPE ET TAILLE // 2022



RÉSIDENCES PRINCIPALES ET LOCATIFS SOCIAUX // 2022



## SOURCES D'ÉNERGIE

MODES DE CHAUFFAGE DES RÉSIDENCES PRINCIPALES // 2022



\*bois, pompe à chaleur, solaire, mixte, ...

## SOURCES

Population par âge : Insee, RP 2022 // Evolution naissances décès : Insee, Etat civil 2008 à 2024 // Composition des ménages : Insee, RP 2022 // Emplois : Insee, RP 2022, exploitation complémentaire // Revenu : Insee, filosofi, 2022 // Actifs occupés : Insee, RP 2022 // Transports des actifs : Insee, RP 2022 // Actifs au lieu de résidence : Insee, RP 2022 // Logements : Insee, RP 2022 // Résidences principales et logements sociaux : Insee, RP 2022 - Dreal Pays de la Loire, RPLS 2025 // Sources d'énergie : Insee, RP 2022

+ D'INFOS SUR VOTRE TERRITOIRE



ÊTRE INFORMÉ DES ACTUALITÉS



aura



www.aurangvine.org



aura-angers49



aura49

# Béhuard



**115 hab.**  
en 2023

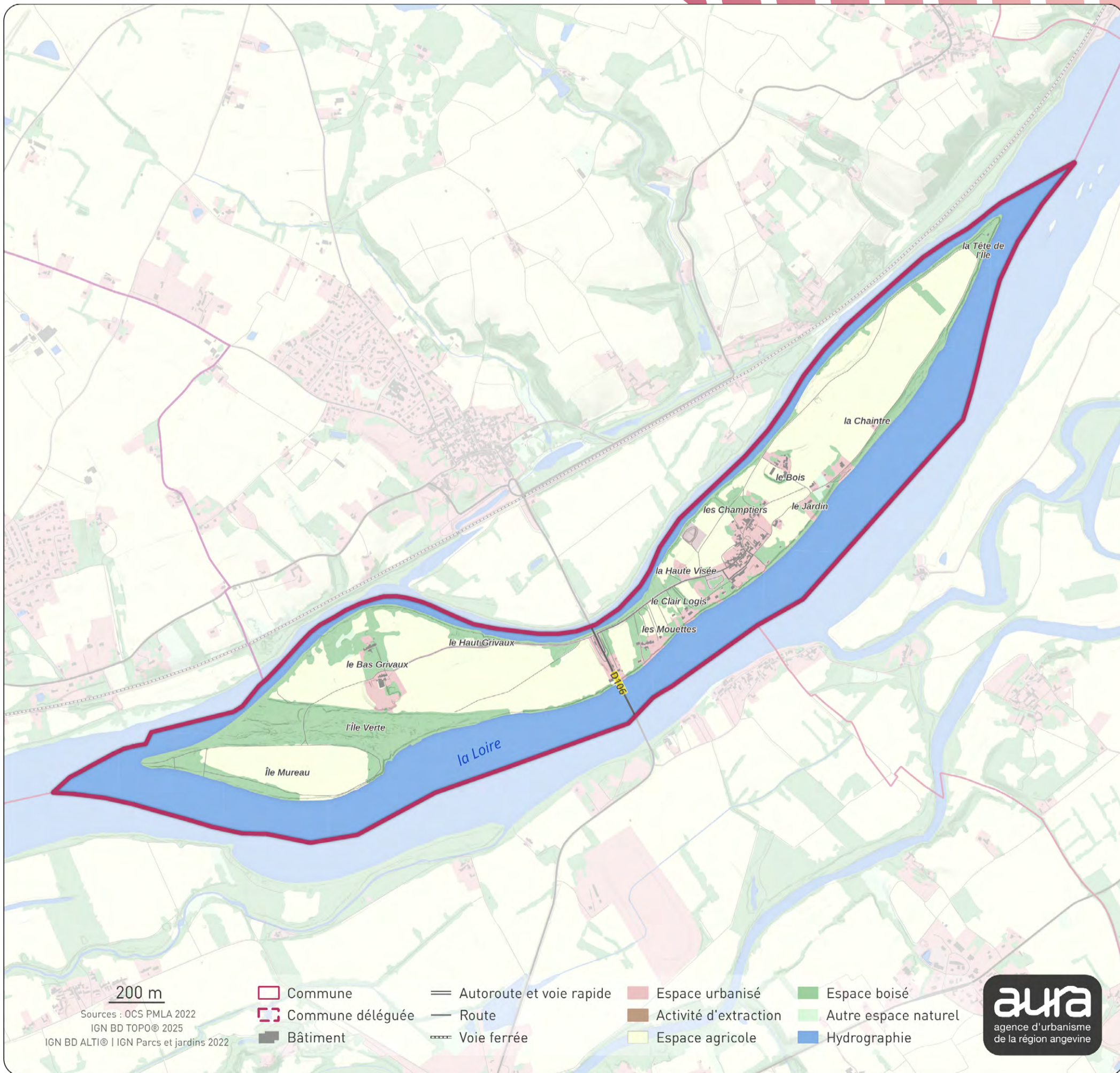
**-1,4%/an**  
entre 2017 et 2023



**224**  
hectares

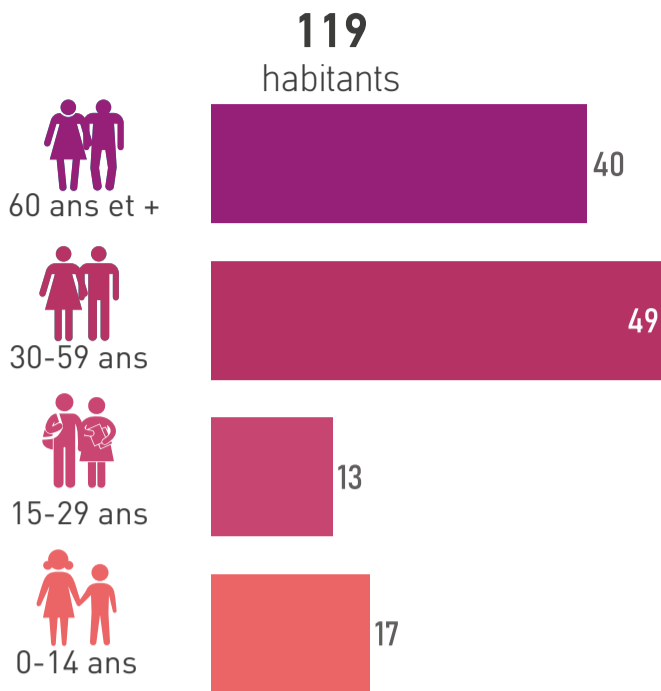


**312 612 hab.**  
en 2023

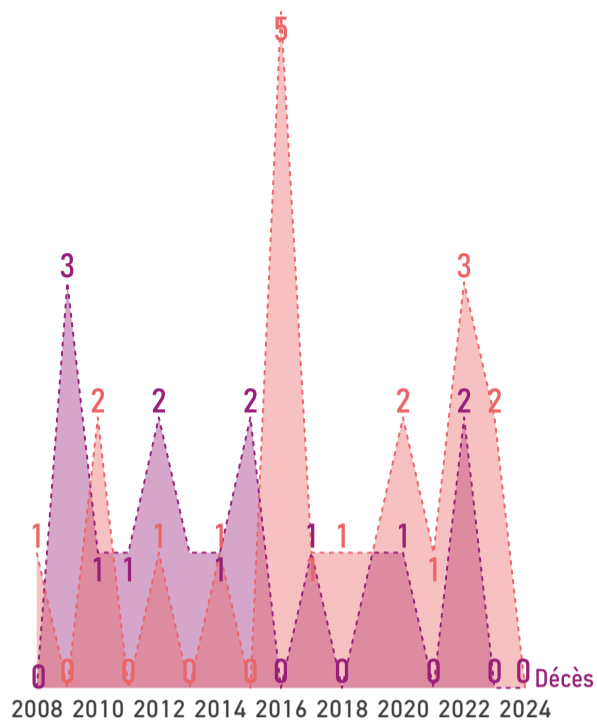


## PROFIL DÉMOGRAPHIQUE

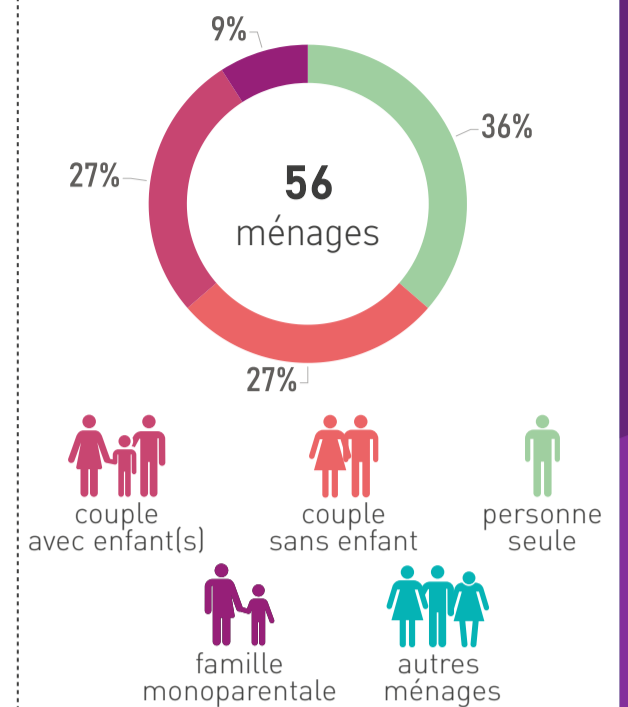
POPULATION PAR ÂGE // 2022



ÉVOLUTION NAISSANCES ET DÉCÈS // 2008-2024



COMPOSITION DES MÉNAGES // 2022



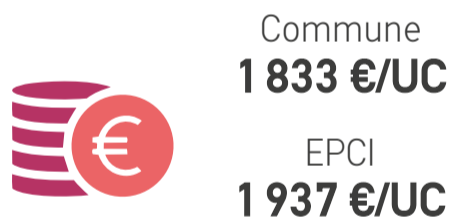
## PROFIL ÉCONOMIQUE

EMPLOIS // 2022



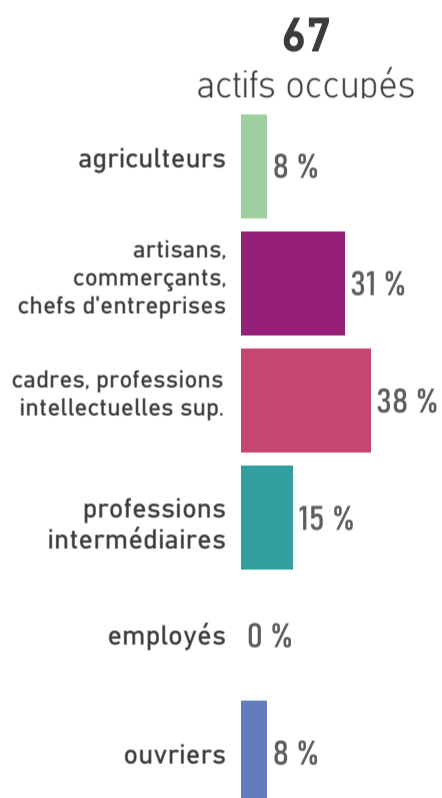
• primaires • secondaires • tertiaires

REVENU MÉDIAN MENSUEL // 2022



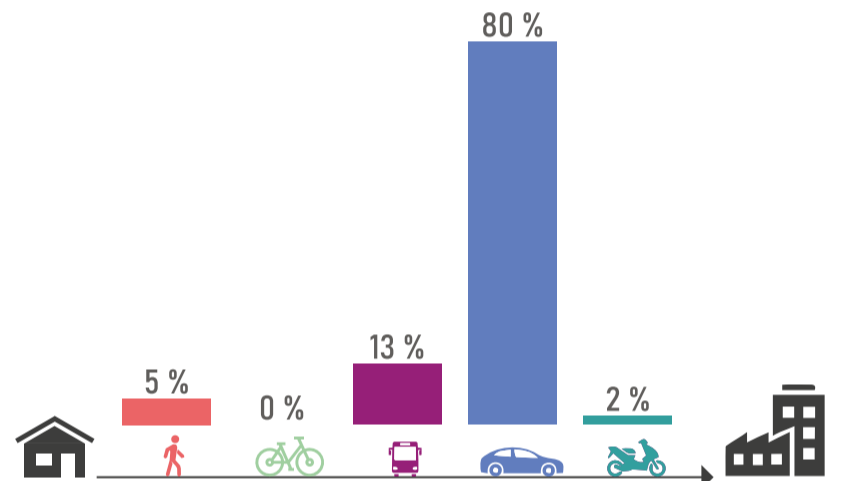
UC : unité de consommation

ACTIFS OCCUPÉS // 2022



## MOBILITÉ DES ACTIFS

TRANSPORT UTILISÉ POUR ALLER TRAVAILLER // 2022

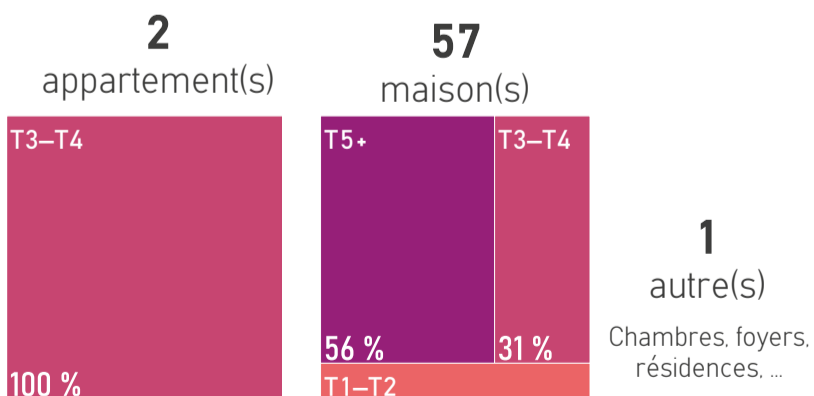


ACTIFS TRAVAILLANT AU LIEU DE RÉSIDENCE // 2022



## HABITAT ET LOGEMENTS

LOGEMENTS PAR TYPE ET TAILLE // 2022



RÉSIDENCES PRINCIPALES ET LOCATIFS SOCIAUX // 2022



## SOURCES D'ÉNERGIE

MODES DE CHAUFFAGE DES RÉSIDENCES PRINCIPALES // 2022



• électricité • gaz de ville - réseau de chaleur • gaz bouteilles ou citerne • fioul • autres\*  
\*bois, pompe à chaleur, solaire, mixte, ...

## SOURCES

Population par âge : Insee, RP 2022 // Evolution naissances décès : Insee, Etat civil 2008 à 2024 // Composition des ménages : Insee, RP 2022 // Emplois : Insee, RP 2022, exploitation complémentaire // Revenu : Insee, filosofi, 2022 // Actifs occupés : Insee, RP 2022 // Transports des actifs : Insee, RP 2022 // Actifs au lieu de résidence : Insee, RP 2022 // Logements : Insee, RP 2022 // Résidences principales et logements sociaux : Insee, RP 2022 - Dreal Pays de la Loire, RPLS 2025 // Sources d'énergie : Insee, RP 2022

+ D'INFOS SUR VOTRE TERRITOIRE

ÊTRE INFORMÉ DES ACTUALITÉS



aura



www.aurangvine.org



aura-angers49



aura49

# Bouchemaine



**6 580** hab.  
en 2023

**-0,5%/an**  
entre 2017 et 2023



**2 060**  
hectares



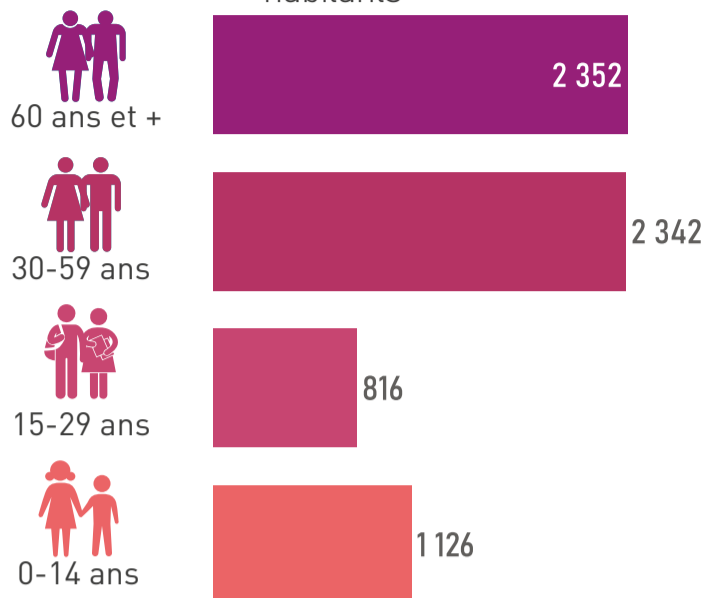
**312 612** hab.  
en 2023



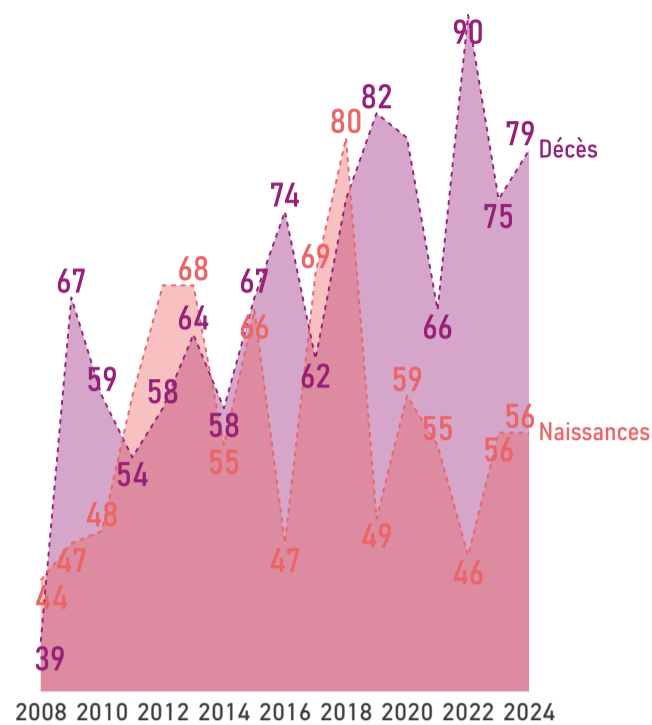
## PROFIL DÉMOGRAPHIQUE

POPULATION PAR ÂGE // 2022

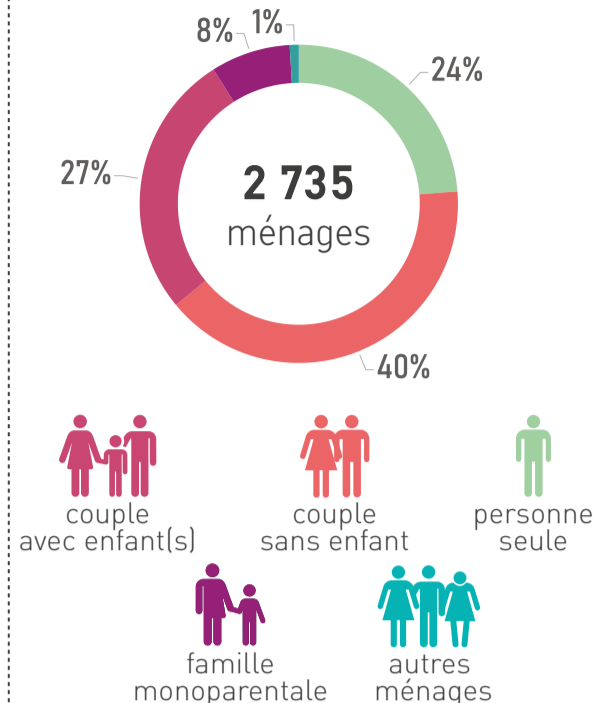
**6 635**  
habitants



ÉVOLUTION NAISSANCES ET DÉCÈS // 2008-2024

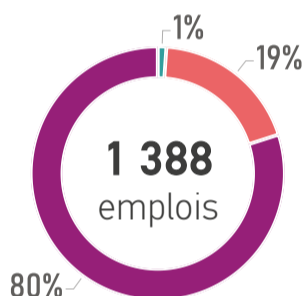


COMPOSITION DES MÉNAGES // 2022



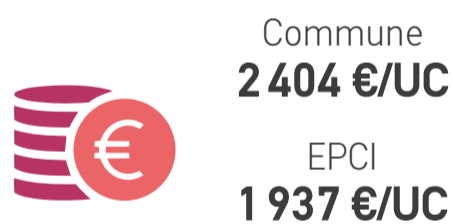
## PROFIL ÉCONOMIQUE

EMPLOIS // 2022



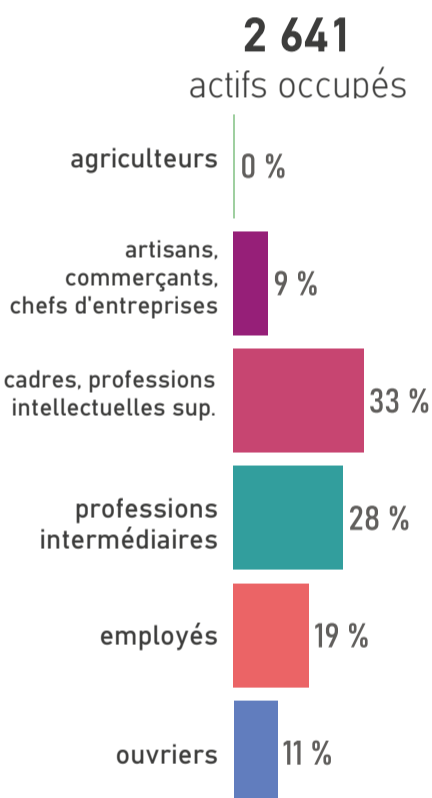
● primaires ● secondaires ● tertiaires

REVENU MÉDIAN MENSUEL // 2022



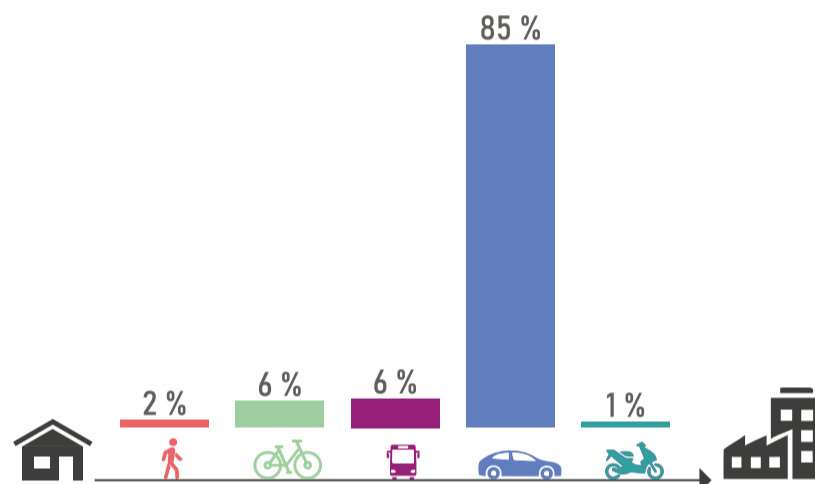
UC : unité de consommation

ACTIFS OCCUPÉS // 2022



## MOBILITÉ DES ACTIFS

TRANSPORT UTILISÉ POUR ALLER TRAVAILLER // 2022



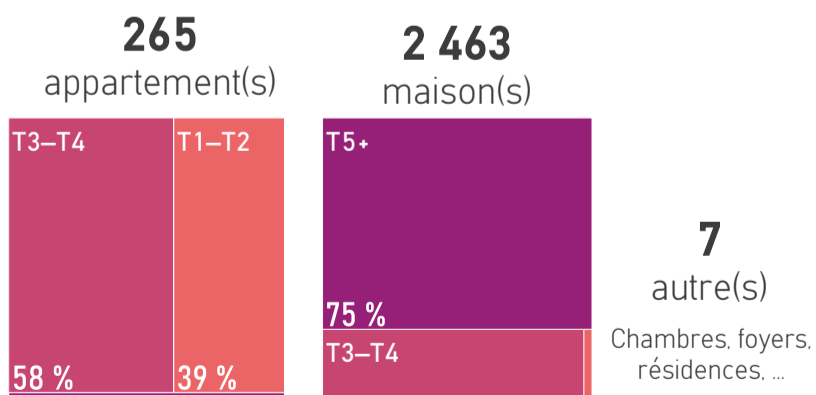
ACTIFS TRAVAILLANT AU LIEU DE RÉSIDENCE // 2022

**13 %**

des actifs travaillent dans leur commune de résidence

## HABITAT ET LOGEMENTS

LOGEMENTS PAR TYPE ET TAILLE // 2022



RÉSIDENCES PRINCIPALES ET LOCATIFS SOCIAUX // 2022



## SOURCES D'ÉNERGIE

MODES DE CHAUFFAGE DES RÉSIDENCES PRINCIPALES // 2022



● électricité ● gaz de ville - réseau de chaleur ● gaz bouteilles ou citerne ● fioul ● autres\*

\*bois, pompe à chaleur, solaire, mixte, ...

## SOURCES

Population par âge : Insee, RP 2022 // Evolution naissances décès : Insee, Etat civil 2008 à 2024 // Composition des ménages : Insee, RP 2022 // Emplois : Insee, RP 2022, exploitation complémentaire // Revenu : Insee, filosofi, 2022 // Actifs occupés : Insee, RP 2022 // Transports des actifs : Insee, RP 2022 // Actifs au lieu de résidence : Insee, RP 2022 // Logements : Insee, RP 2022 // Résidences principales et logements sociaux : Insee, RP 2022 - Dreal Pays de la Loire, RPLS 2025 // Sources d'énergie : Insee, RP 2022

+ D'INFOS SUR VOTRE TERRITOIRE

ÊTRE INFORMÉ DES ACTUALITÉS



**aura**



www.aurangvine.org



aura-angers49



aura49

# Briollay



**3 225 hab.**  
en 2023

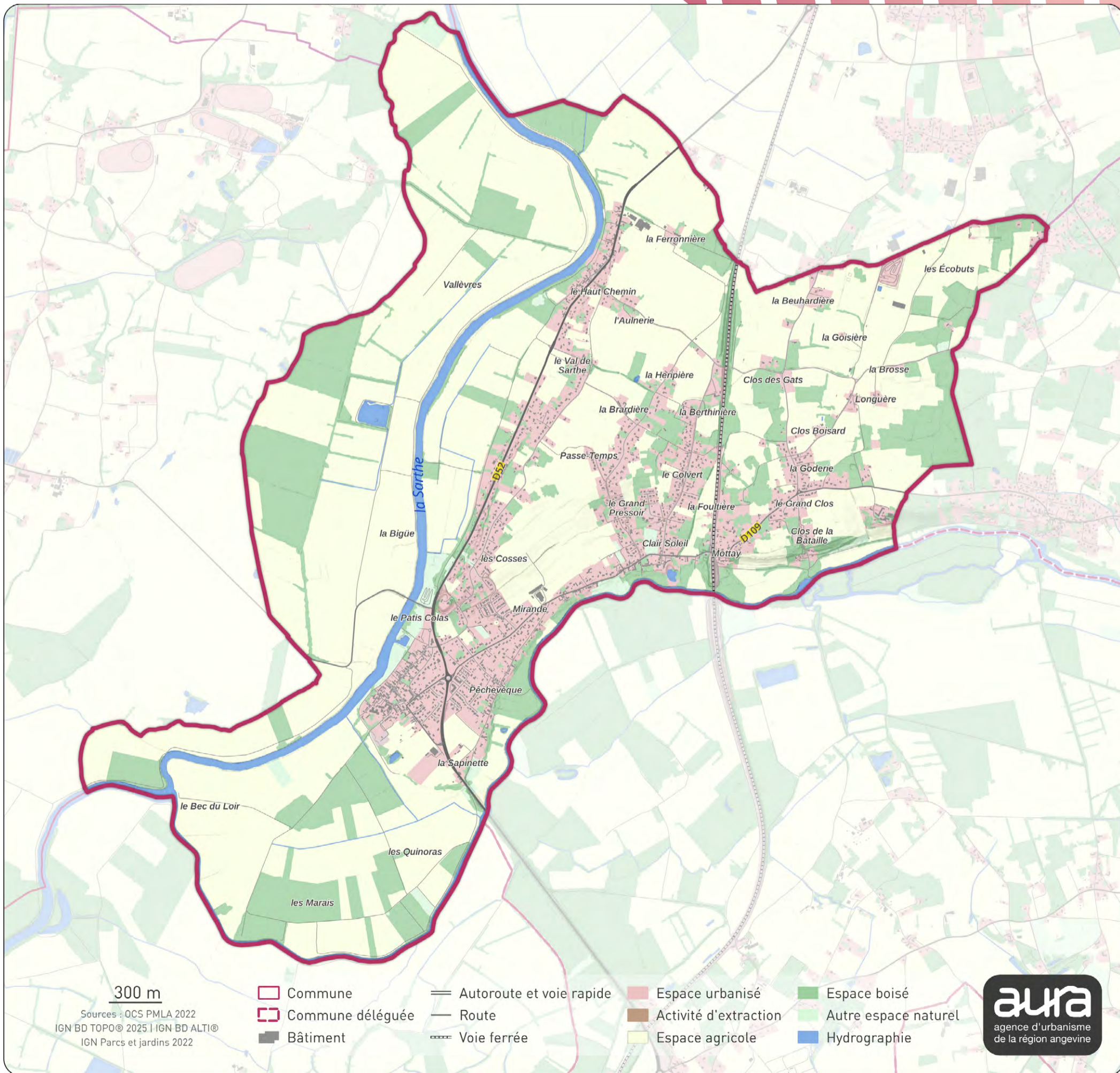
**+1,4%/an**  
entre 2017 et 2023



**1 446**  
hectares



**312 612 hab.**  
en 2023

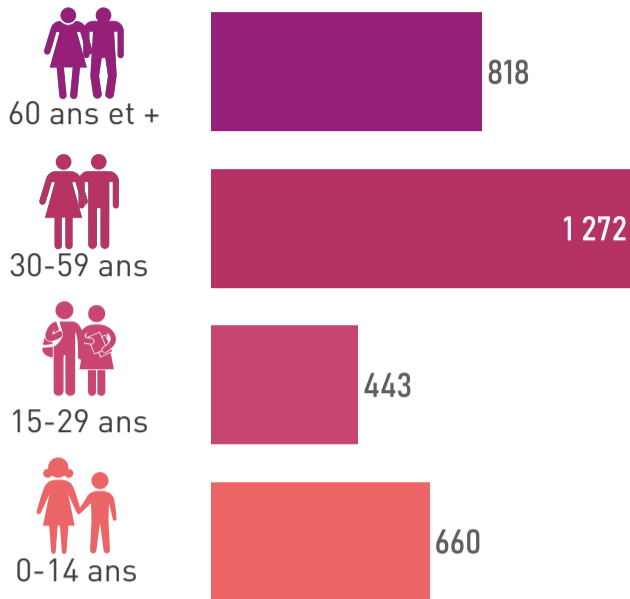


## PROFIL DÉMOGRAPHIQUE

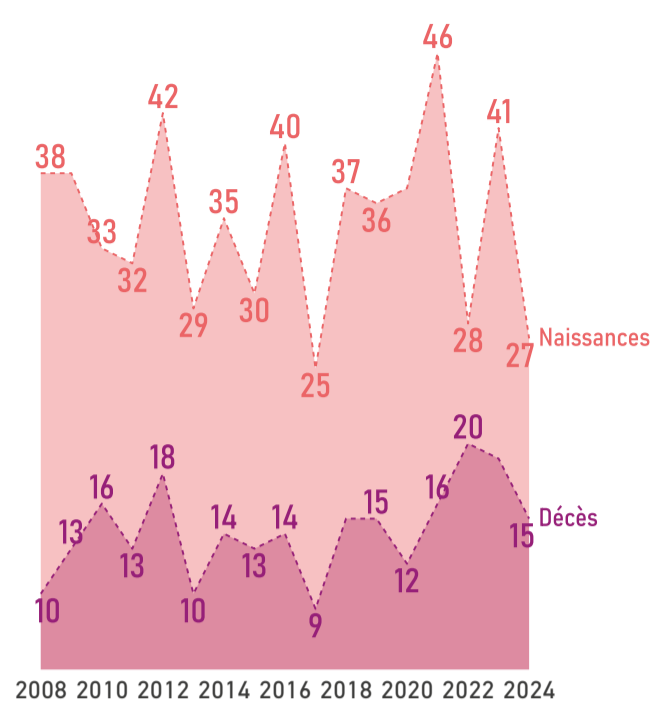
POPULATION PAR ÂGE // 2022

**3 193**

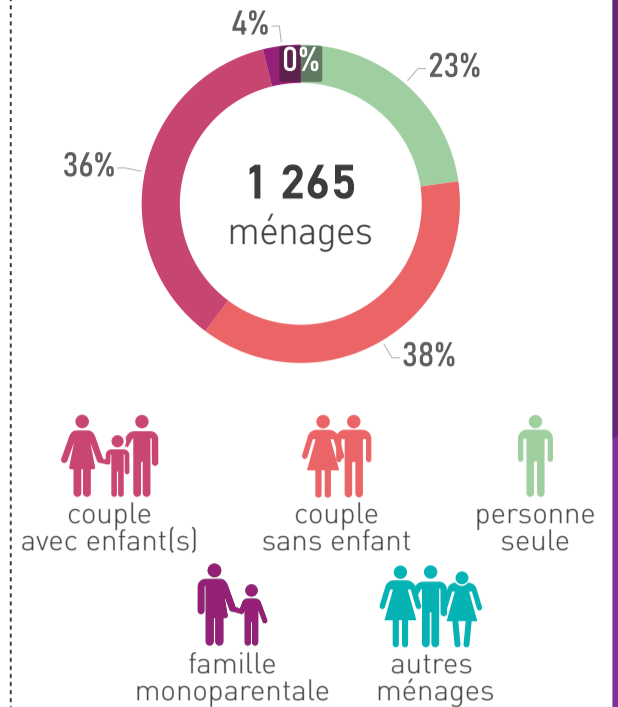
habitants



ÉVOLUTION NAISSANCES ET DÉCÈS // 2008-2024

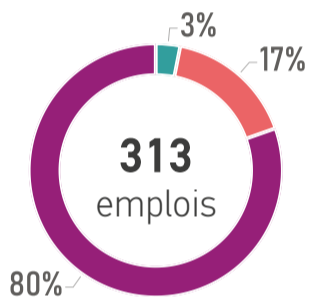


COMPOSITION DES MÉNAGES // 2022



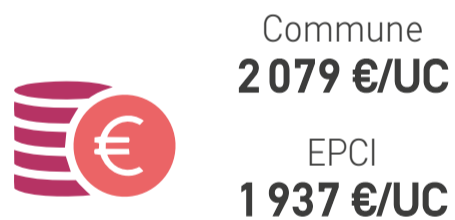
## PROFIL ÉCONOMIQUE

EMPLOIS // 2022



● primaires ● secondaires ● tertiaires

REVENU MÉDIAN MENSUEL // 2022

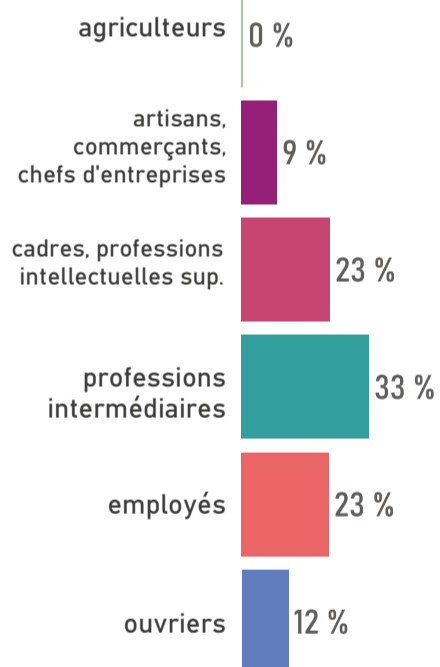


UC : unité de consommation

ACTIFS OCCUPÉS // 2022

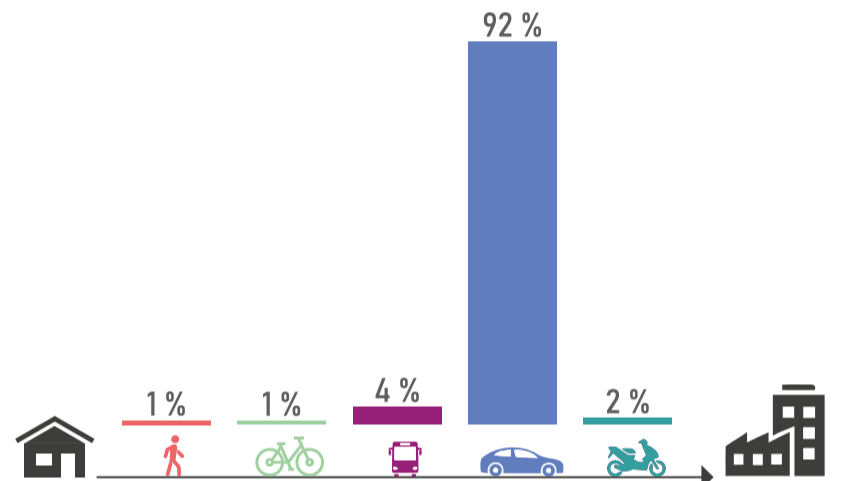
**1 451**

actifs occupés



## MOBILITÉ DES ACTIFS

TRANSPORT UTILISÉ POUR ALLER TRAVAILLER // 2022



ACTIFS TRAVAILLANT AU LIEU DE RÉSIDENCE // 2022

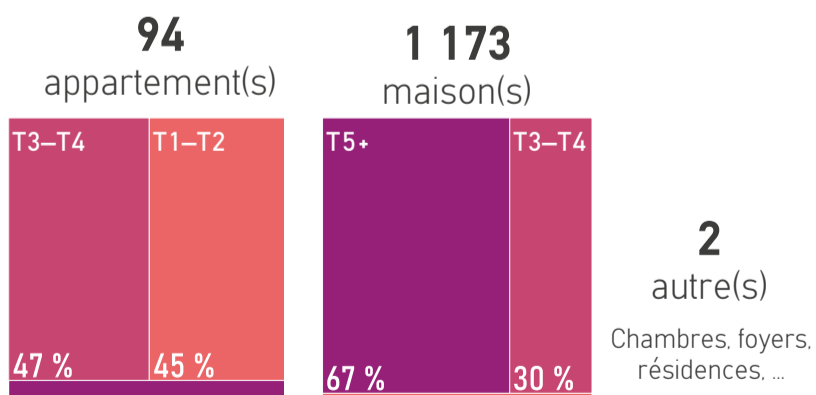


**11%**

des actifs travaillent dans leur commune de résidence

## HABITAT ET LOGEMENTS

LOGEMENTS PAR TYPE ET TAILLE // 2022



RÉSIDENCES PRINCIPALES ET LOCATIFS SOCIAUX // 2022



## SOURCES D'ÉNERGIE

MODES DE CHAUFFAGE DES RÉSIDENCES PRINCIPALES // 2022



● électricité ● gaz de ville - réseau de chaleur ● gaz bouteilles ou citerne ● fioul ● autres\*

\*bois, pompe à chaleur, solaire, mixte, ...

## SOURCES

Population par âge : Insee, RP 2022 // Evolution naissances décès : Insee, Etat civil 2008 à 2024 // Composition des ménages : Insee, RP 2022 // Emplois : Insee, RP 2022, exploitation complémentaire // Revenu : Insee, filosofi, 2022 // Actifs occupés : Insee, RP 2022 // Transports des actifs : Insee, RP 2022 // Actifs au lieu de résidence : Insee, RP 2022 // Logements : Insee, RP 2022 // Résidences principales et logements sociaux : Insee, RP 2022 - Dreal Pays de la Loire, RPLS 2025 // Sources d'énergie : Insee, RP 2022

+ D'INFOS SUR VOTRE TERRITOIRE

ÊTRE INFORMÉ DES ACTUALITÉS



aura



www.aurangvine.org



aura-angers49



aura49

# Cantenay-Épinard



**2 415** hab.  
en 2023

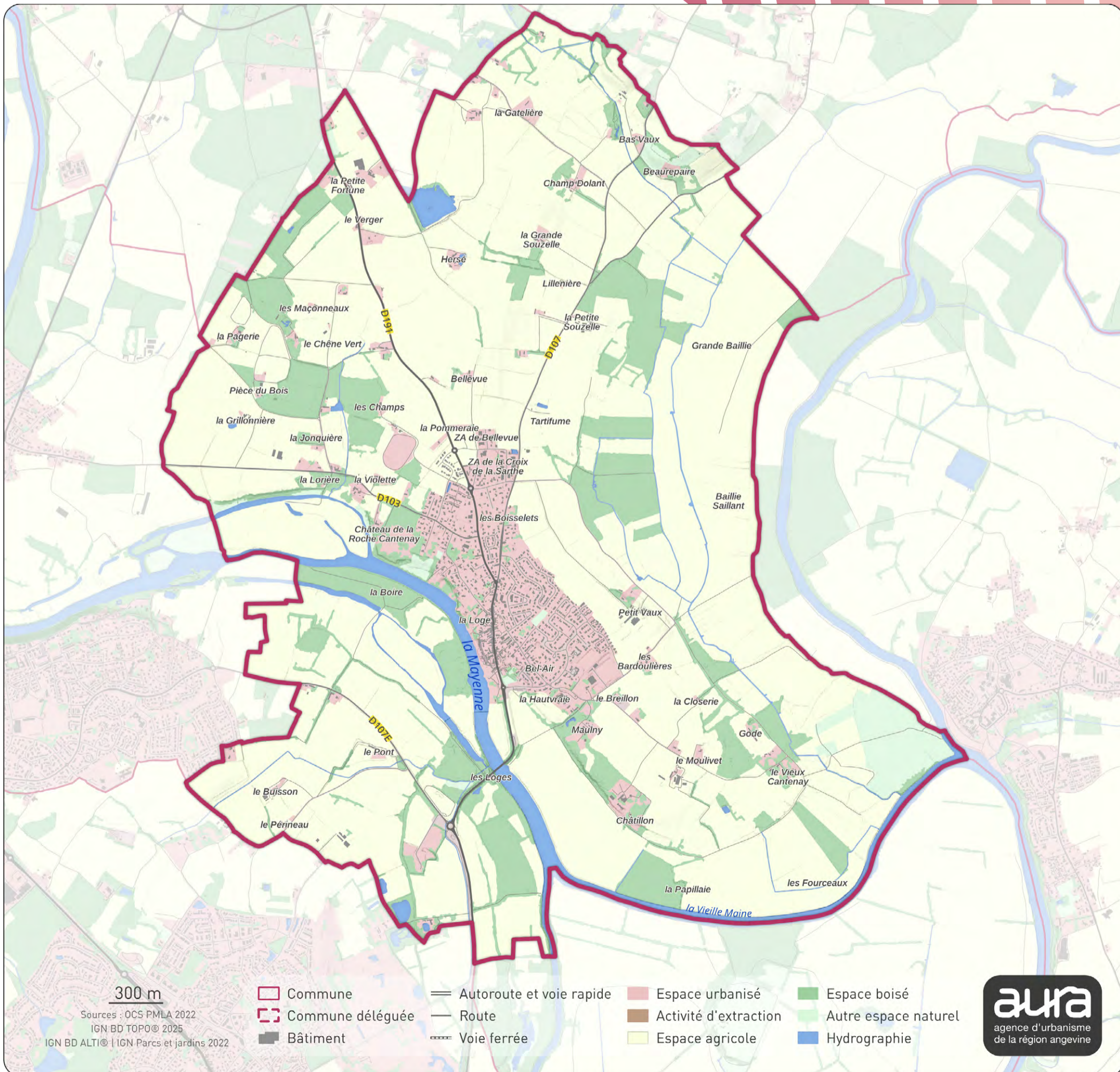
**+0,8%/an**  
entre 2017 et 2023



**1 657**  
hectares

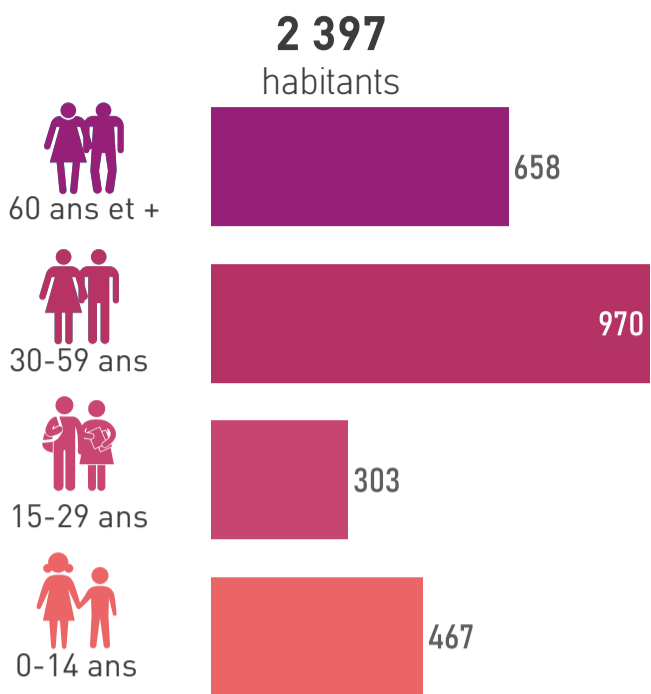


**312 612** hab.  
en 2023

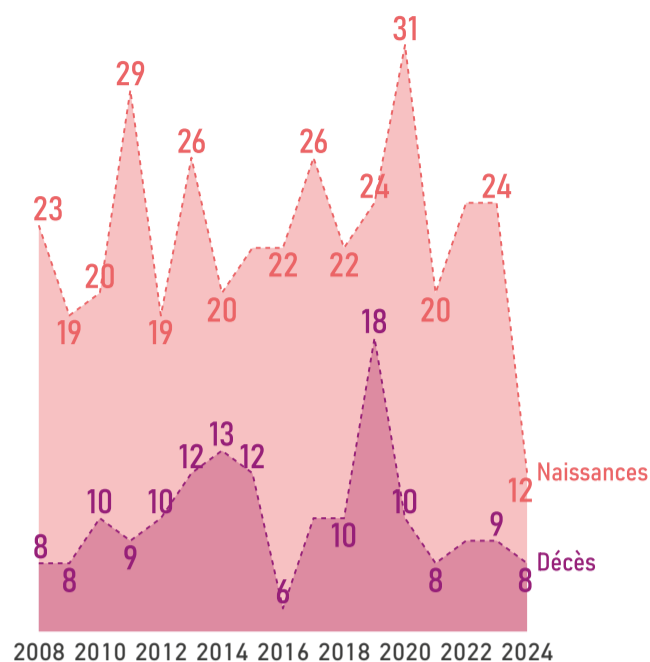


## PROFIL DÉMOGRAPHIQUE

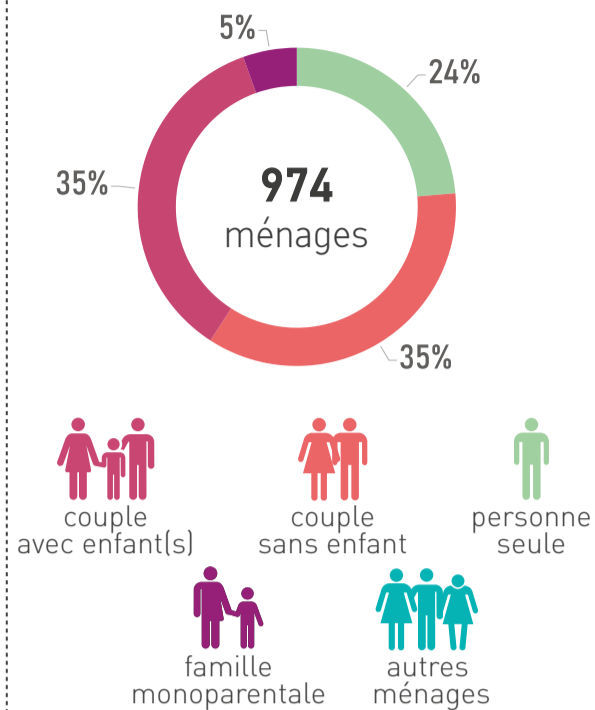
POPULATION PAR ÂGE // 2022



ÉVOLUTION NAISSANCES ET DÉCÈS // 2008-2024

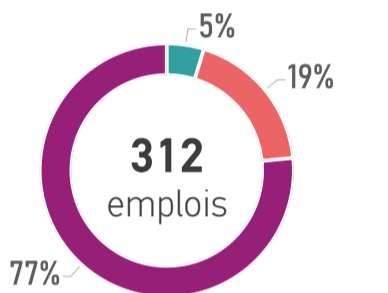


COMPOSITION DES MÉNAGES // 2022

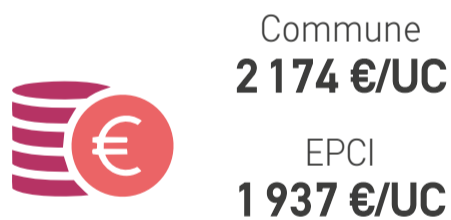


## PROFIL ÉCONOMIQUE

EMPLOIS // 2022

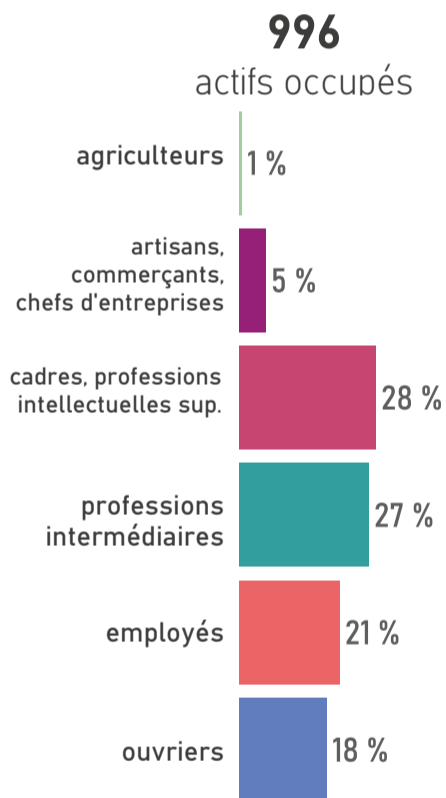


REVENU MÉDIAN MENSUEL // 2022



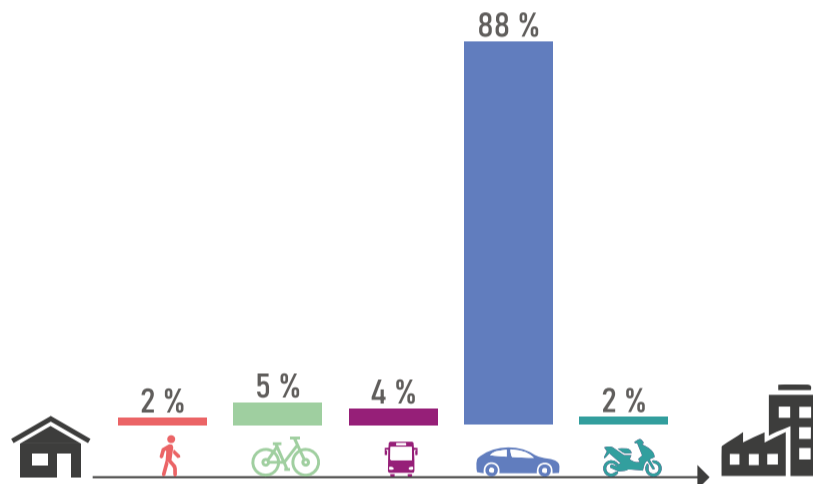
UC : unité de consommation

ACTIFS OCCUPÉS // 2022



## MOBILITÉ DES ACTIFS

TRANSPORT UTILISÉ POUR ALLER TRAVAILLER // 2022

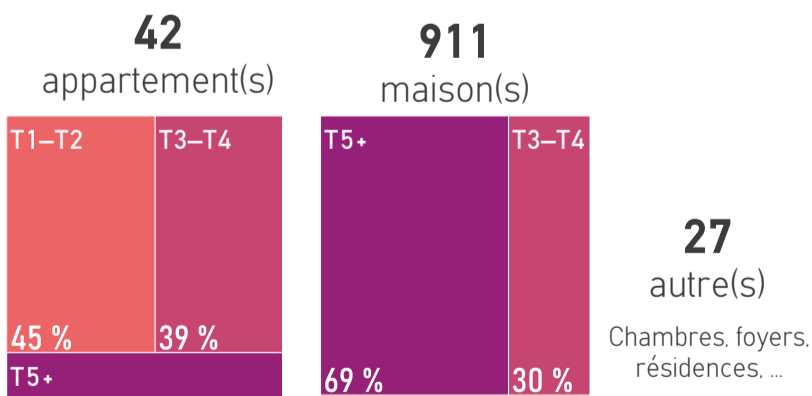


ACTIFS TRAVAILLANT AU LIEU DE RÉSIDENCE // 2022



## HABITAT ET LOGEMENTS

LOGEMENTS PAR TYPE ET TAILLE // 2022



RÉSIDENCES PRINCIPALES ET LOCATIFS SOCIAUX // 2022



## SOURCES D'ÉNERGIE

MODES DE CHAUFFAGE DES RÉSIDENCES PRINCIPALES // 2022



\*bois, pompe à chaleur, solaire, mixte, ...

## SOURCES

Population par âge : Insee, RP 2022 // Evolution naissances décès : Insee, Etat civil 2008 à 2024 // Composition des ménages : Insee, RP 2022 // Emplois : Insee, RP 2022, exploitation complémentaire // Revenu : Insee, filosofi, 2022 // Actifs occupés : Insee, RP 2022 // Transports des actifs : Insee, RP 2022 // Actifs au lieu de résidence : Insee, RP 2022 // Logements : Insee, RP 2022 // Résidences principales et logements sociaux : Insee, RP 2022 - Dreal Pays de la Loire, RPLS 2025 // Sources d'énergie : Insee, RP 2022

+ D'INFOS SUR VOTRE TERRITOIRE



ÊTRE INFORMÉ DES ACTUALITÉS



aura



www.aurangvine.org



aura-angers49



aura49

# Écouflant

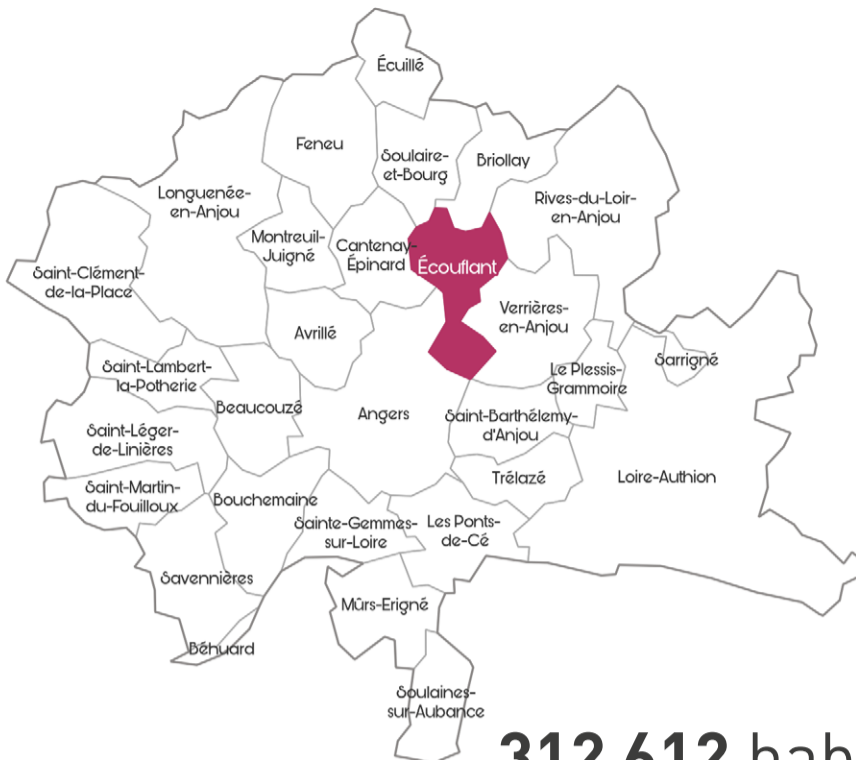


**4 749** hab.  
en 2023

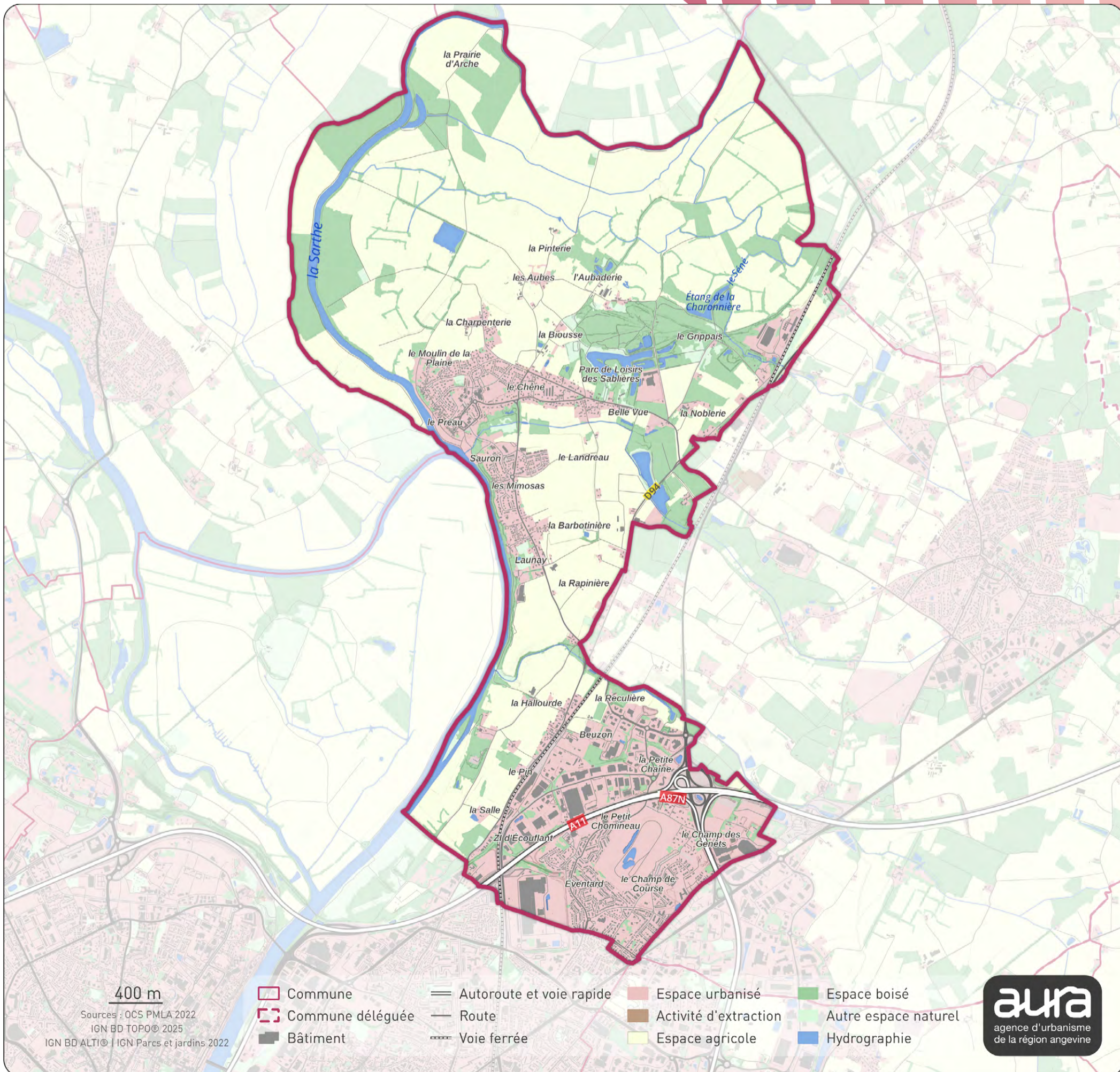
**+2,2%/an**  
entre 2017 et 2023



**1 759**  
hectares



**312 612** hab.  
en 2023

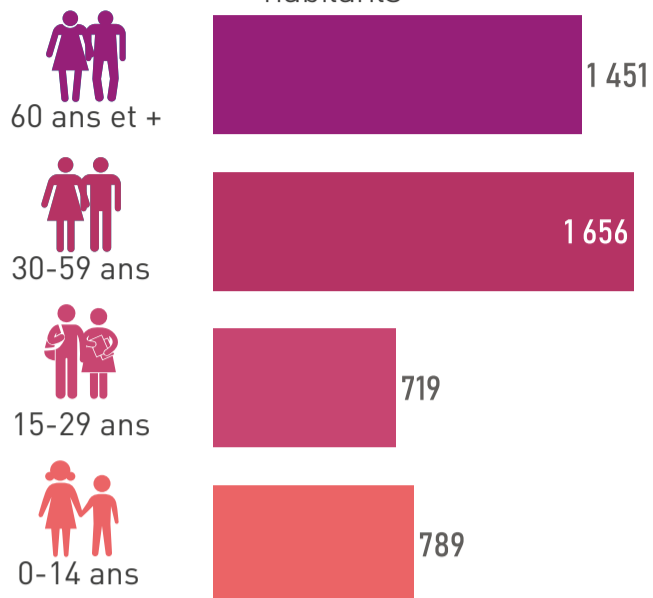


## PROFIL DÉMOGRAPHIQUE

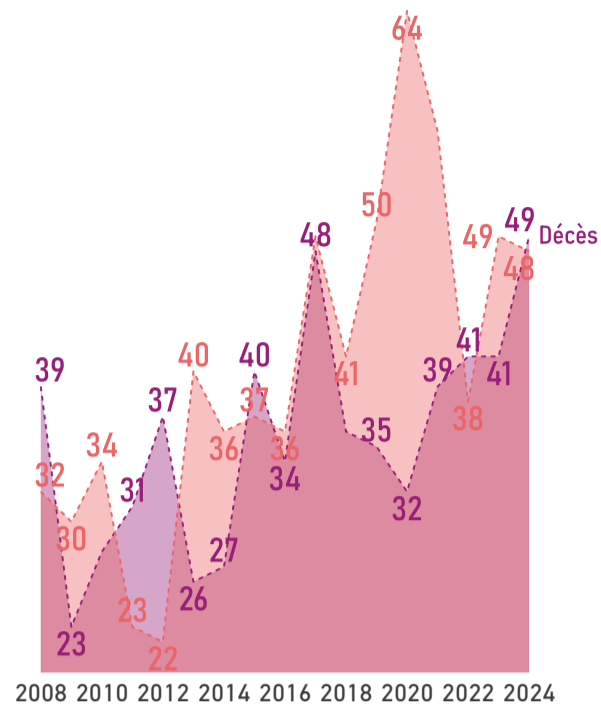
POPULATION PAR ÂGE // 2022

**4 614**

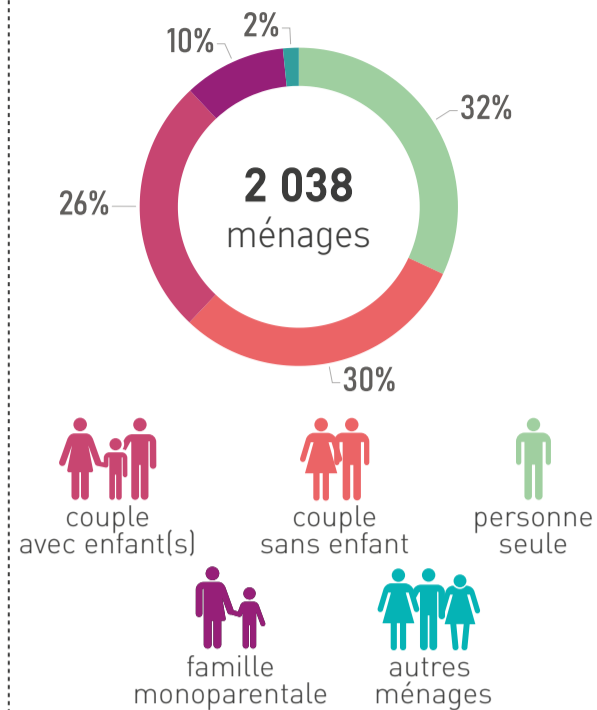
habitants



ÉVOLUTION NAISSANCES ET DÉCÈS // 2008-2024

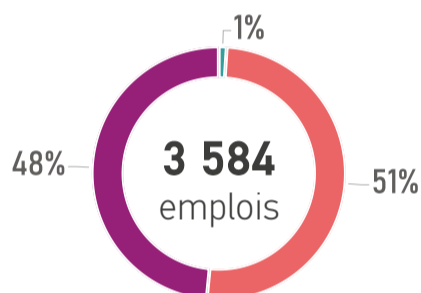


COMPOSITION DES MÉNAGES // 2022



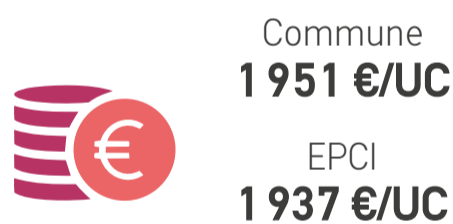
## PROFIL ÉCONOMIQUE

EMPLOIS // 2022



● primaires ● secondaires ● tertiaires

REVENU MÉDIAN MENSUEL // 2022

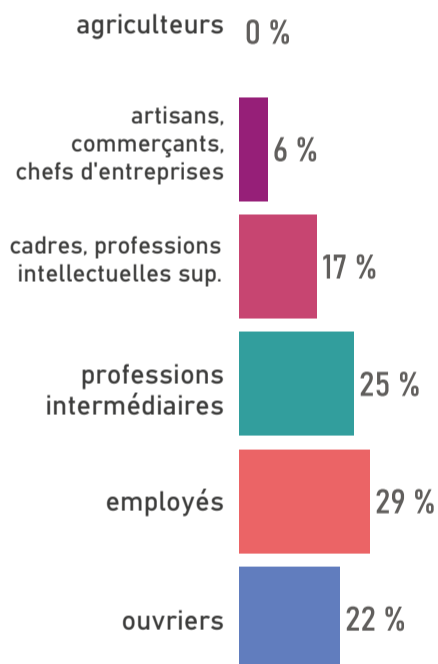


UC : unité de consommation

ACTIFS OCCUPÉS // 2022

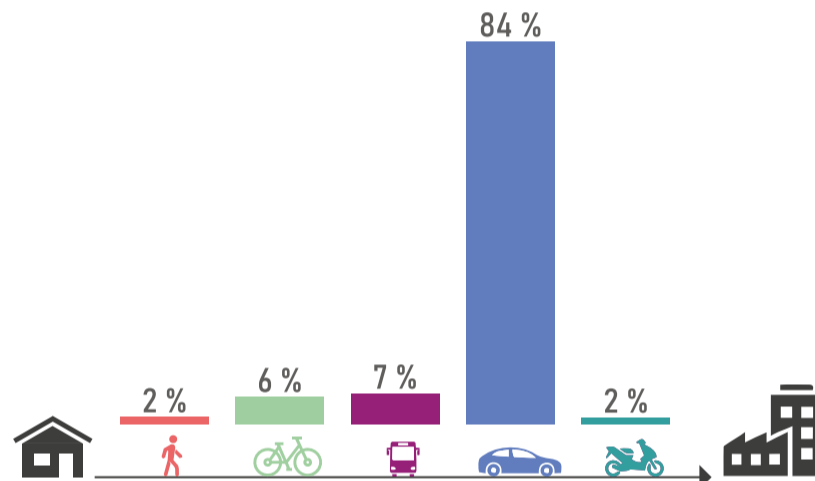
**1 891**

actifs occupés



## MOBILITÉ DES ACTIFS

TRANSPORT UTILISÉ POUR ALLER TRAVAILLER // 2022



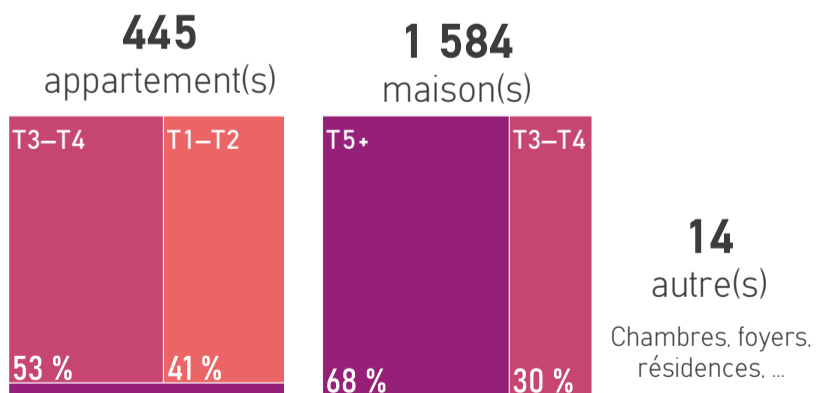
ACTIFS TRAVAILLANT AU LIEU DE RÉSIDENCE // 2022


**17%**

des actifs travaillent dans leur commune de résidence

## HABITAT ET LOGEMENTS

LOGEMENTS PAR TYPE ET TAILLE // 2022



RÉSIDENCES PRINCIPALES ET LOCATIFS SOCIAUX // 2022



## SOURCES D'ÉNERGIE

MODES DE CHAUFFAGE DES RÉSIDENCES PRINCIPALES // 2022



● électricité ● gaz de ville - réseau de chaleur ● gaz bouteilles ou citerne ● fioul ● autres\*

\*bois, pompe à chaleur, solaire, mixte, ...

## SOURCES

Population par âge : Insee, RP 2022 // Evolution naissances décès : Insee, Etat civil 2008 à 2024 // Composition des ménages : Insee, RP 2022 // Emplois : Insee, RP 2022, exploitation complémentaire // Revenu : Insee, filosofi, 2022 // Actifs occupés : Insee, RP 2022 // Transports des actifs : Insee, RP 2022 // Actifs au lieu de résidence : Insee, RP 2022 // Logements : Insee, RP 2022 // Résidences principales et logements sociaux : Insee, RP 2022 - Dreal Pays de la Loire, RPLS 2025 // Sources d'énergie : Insee, RP 2022

+ D'INFOS SUR VOTRE TERRITOIRE

ÊTRE INFORMÉ DES ACTUALITÉS


**aura**


www.aurangvine.org



aura-angers49



aura49

# Écuillé

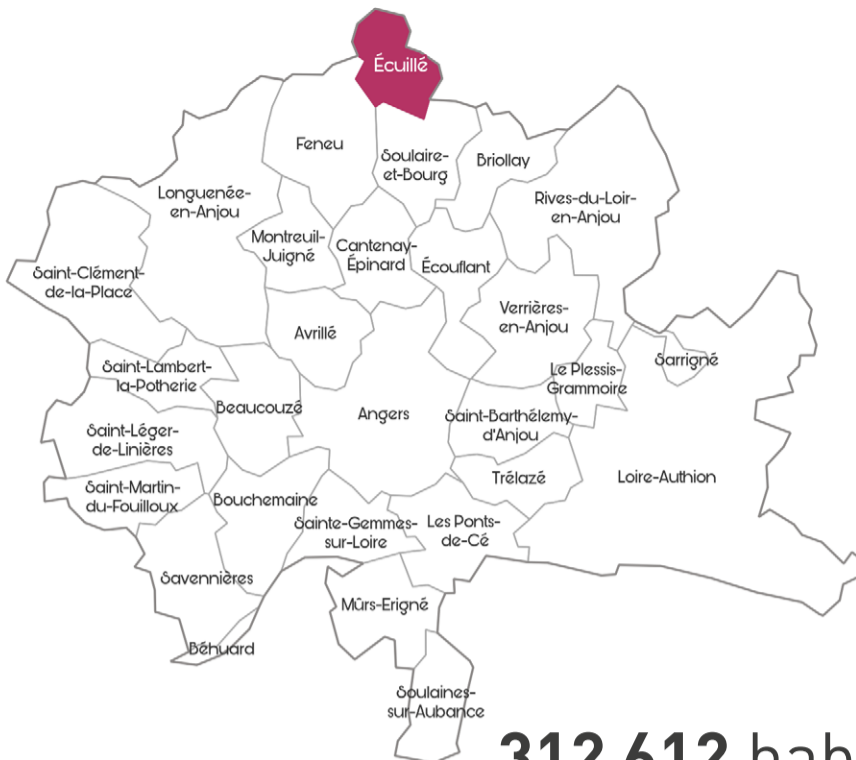


**655 hab.**  
en 2023

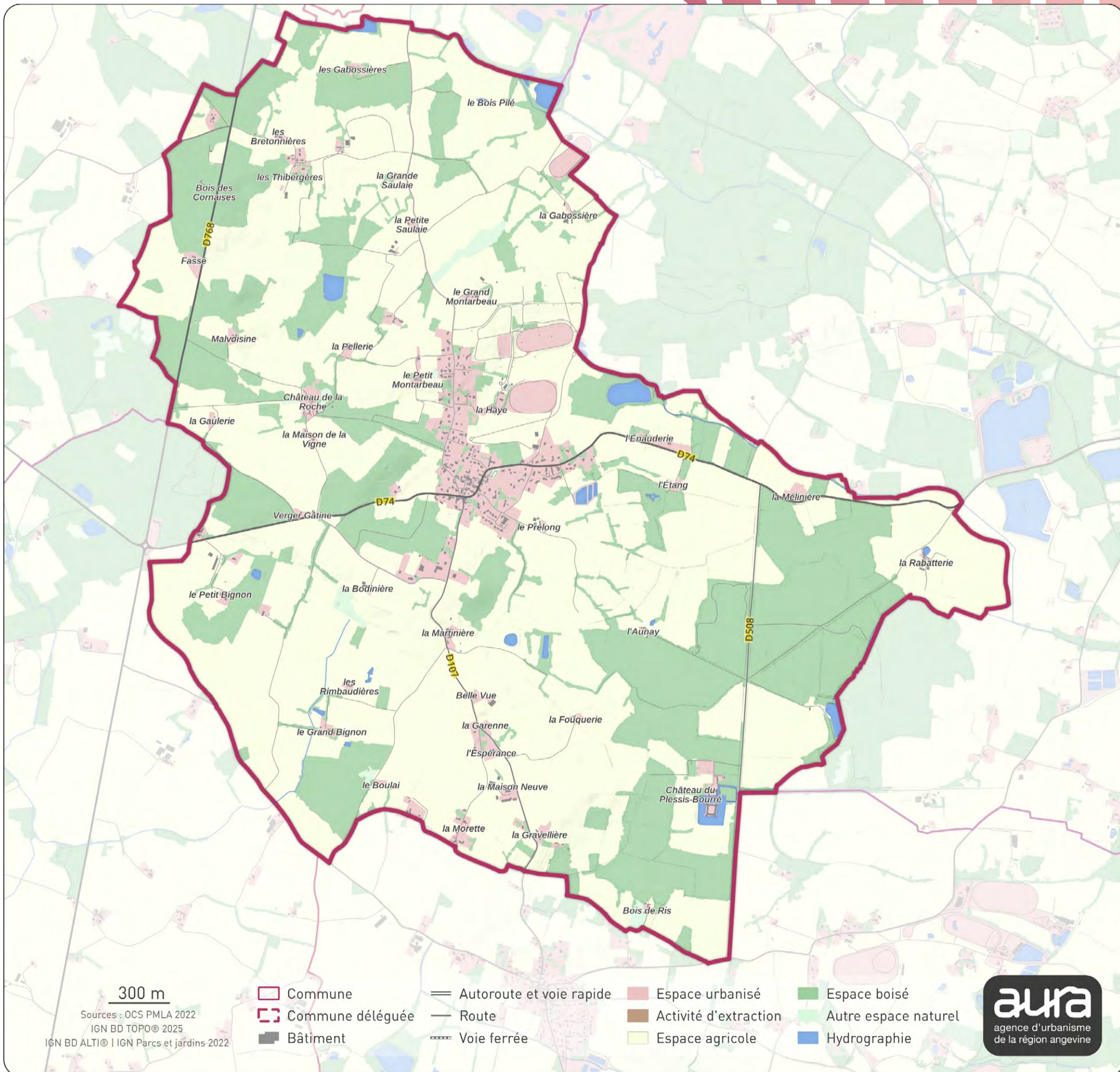
**+0,4%/an**  
entre 2017 et 2023



**1 257**  
hectares

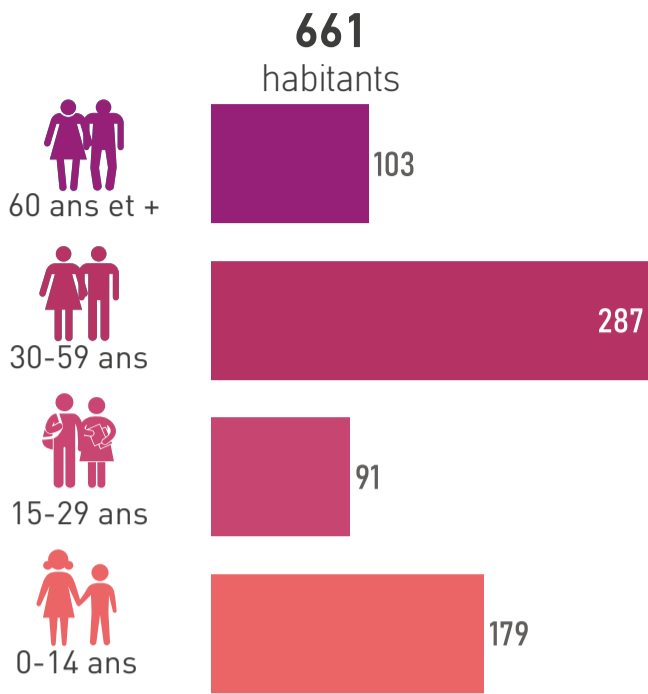


**312 612 hab.**  
en 2023

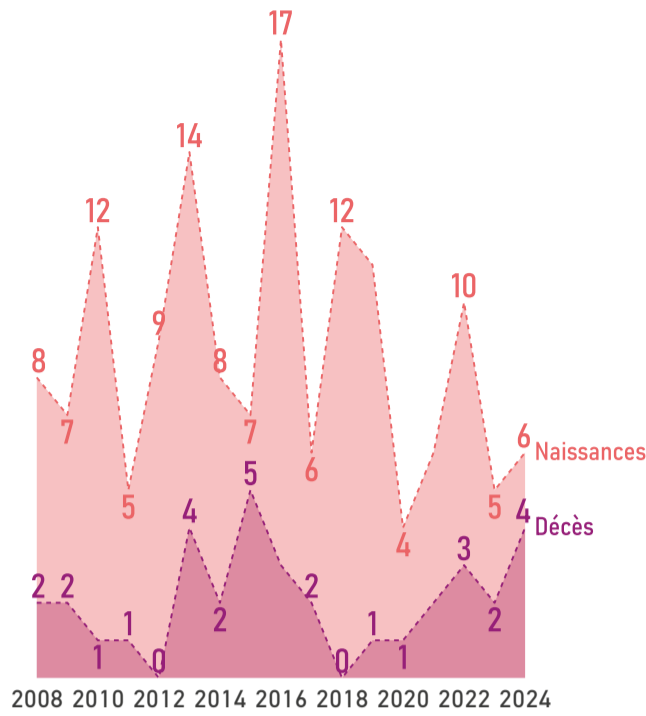


## PROFIL DÉMOGRAPHIQUE

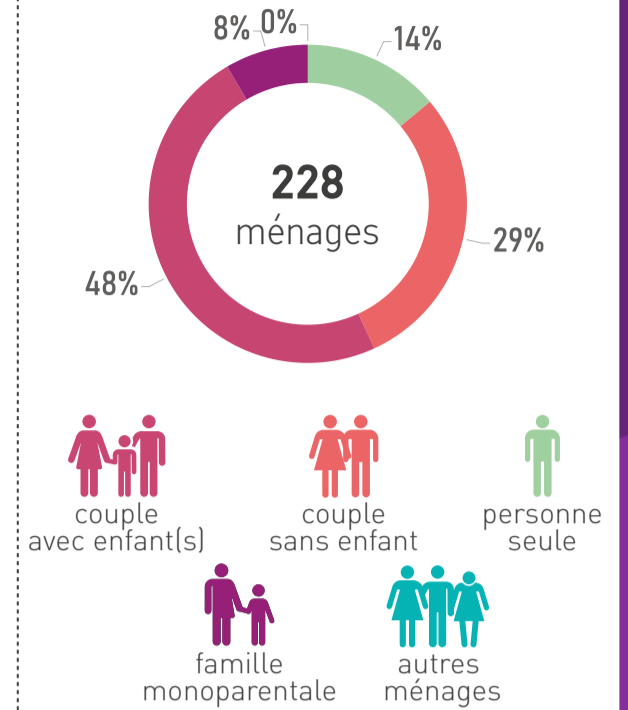
### POPULATION PAR ÂGE // 2022



### ÉVOLUTION NAISSANCES ET DÉCÈS // 2008-2024

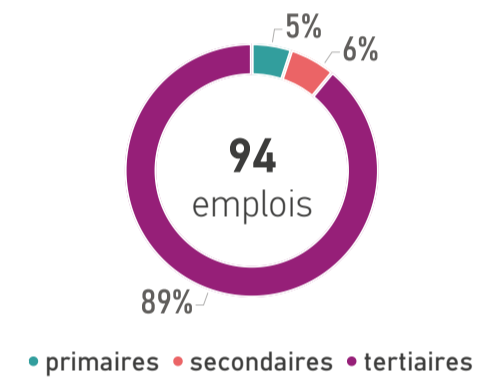


### COMPOSITION DES MÉNAGES // 2022




## PROFIL ÉCONOMIQUE

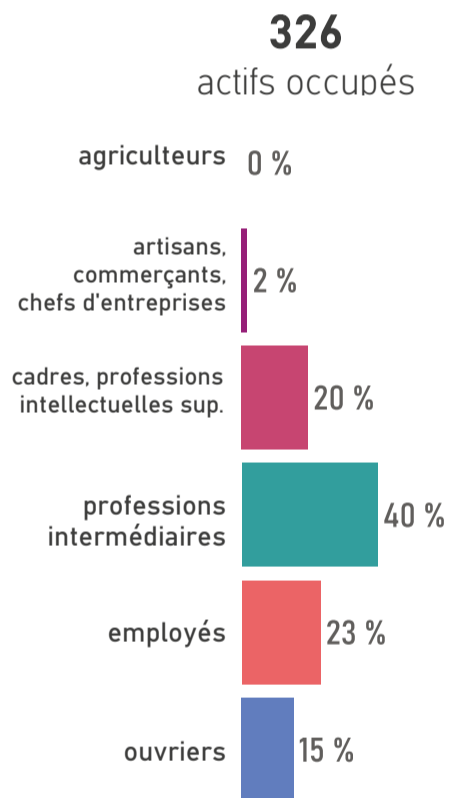
### EMPLOIS // 2022



### REVENU MÉDIAN MENSUEL // 2022

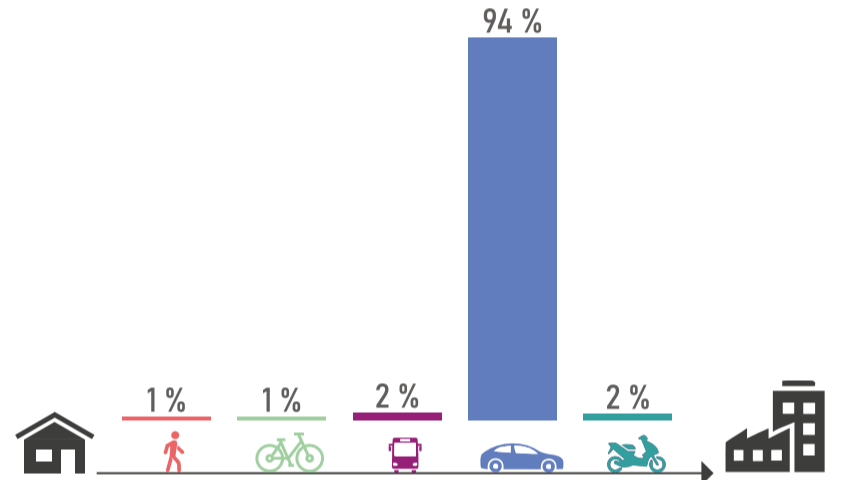


### ACTIFS OCCUPÉS // 2022

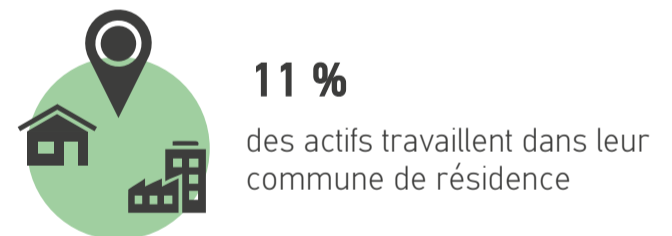


## MOBILITÉ DES ACTIFS

### TRANSPORT UTILISÉ POUR ALLER TRAVAILLER // 2022

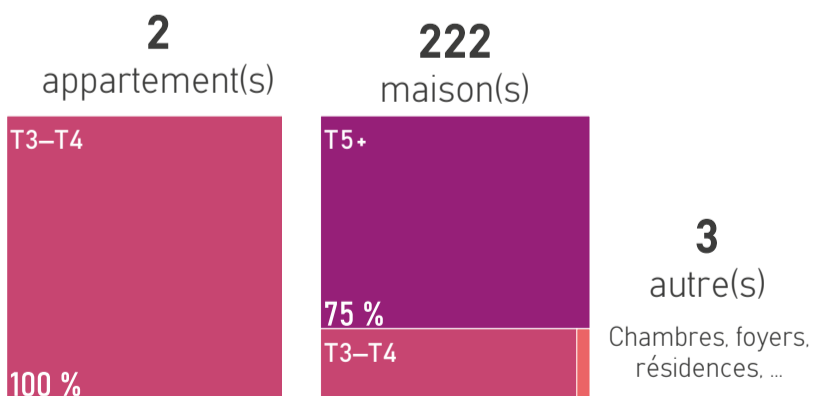


### ACTIFS TRAVAILLANT AU LIEU DE RÉSIDENCE // 2022



## HABITAT ET LOGEMENTS

### LOGEMENTS PAR TYPE ET TAILLE // 2022

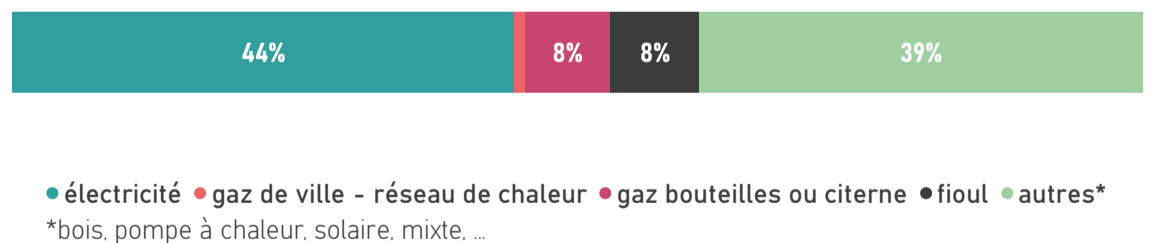


### RÉSIDENCES PRINCIPALES ET LOCATIFS SOCIAUX // 2022



## SOURCES D'ÉNERGIE

### MODES DE CHAUFFAGE DES RÉSIDENCES PRINCIPALES // 2022



### SOURCES

Population par âge : Insee, RP 2022 // Evolution naissances décès : Insee, Etat civil 2008 à 2024 // Composition des ménages : Insee, RP 2022 // Emplois : Insee, RP 2022, exploitation complémentaire // Revenu : Insee, filosofi, 2022 // Actifs occupés : Insee, RP 2022 // Transports des actifs : Insee, RP 2022 // Actifs au lieu de résidence : Insee, RP 2022 // Logements : Insee, RP 2022 // Résidences principales et logements sociaux : Insee, RP 2022 - Dreal Pays de la Loire, RPLS 2025 // Sources d'énergie : Insee, RP 2022

### + D'INFOS SUR VOTRE TERRITOIRE ÊTRE INFORMÉ DES ACTUALITÉS



# Feneu



**2 212 hab.**  
en 2023

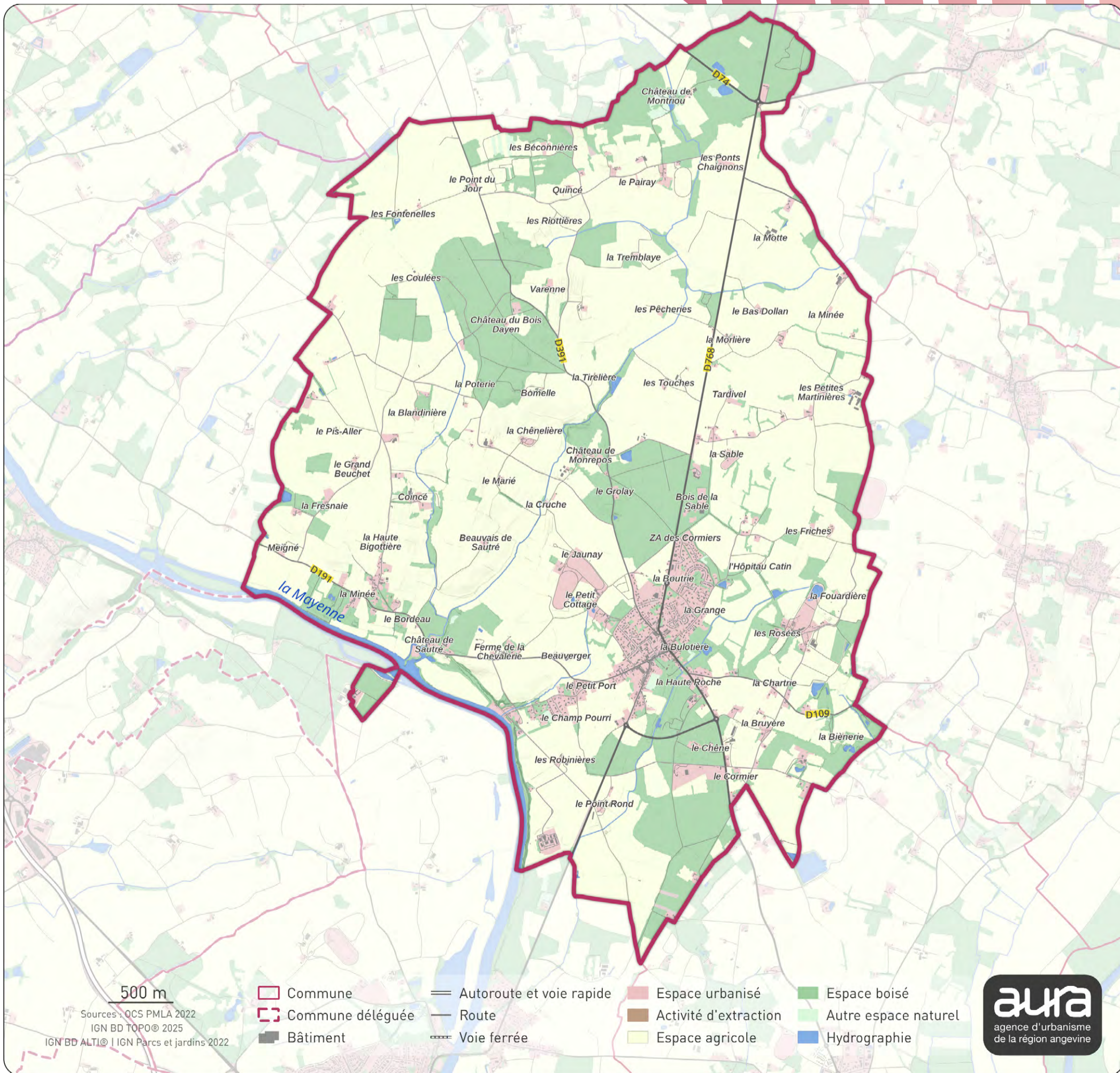
**+0,1%/an**  
entre 2017 et 2023



**2 591**  
hectares

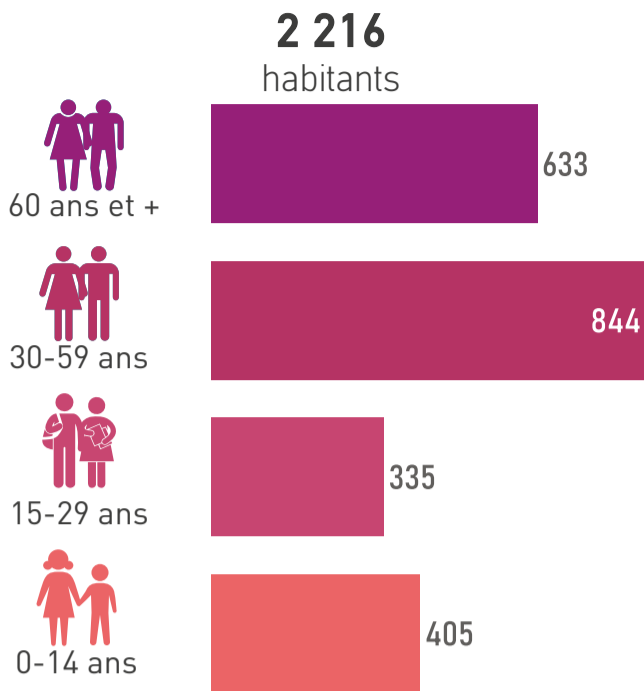


**312 612 hab.**  
en 2023

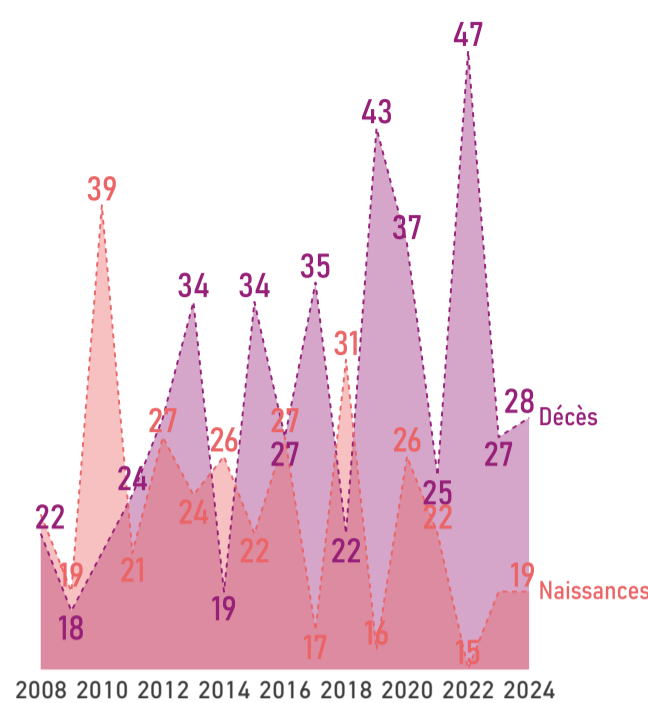


## PROFIL DÉMOGRAPHIQUE

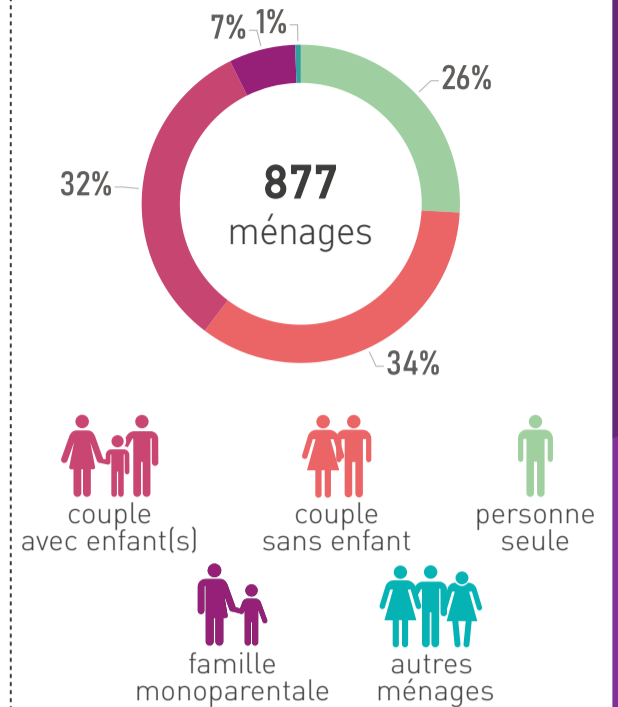
POPULATION PAR ÂGE // 2022



ÉVOLUTION NAISSANCES ET DÉCÈS // 2008-2024

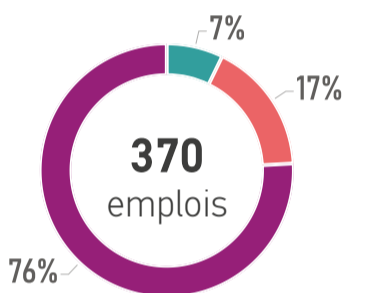


COMPOSITION DES MÉNAGES // 2022



## PROFIL ÉCONOMIQUE

EMPLOIS // 2022

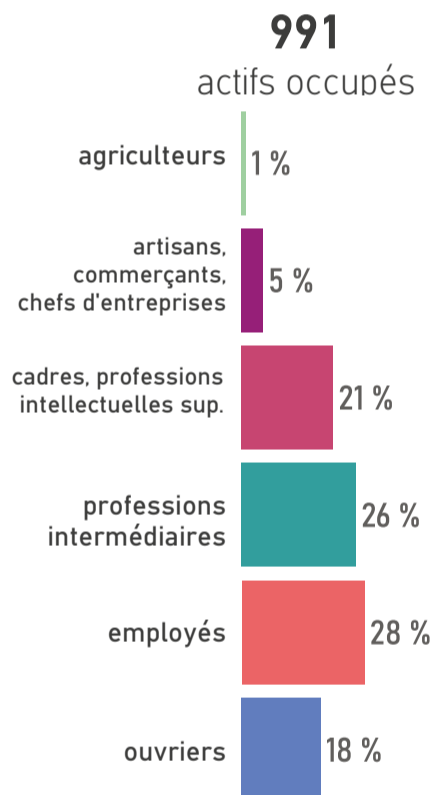


REVENU MÉDIAN MENSUEL // 2022



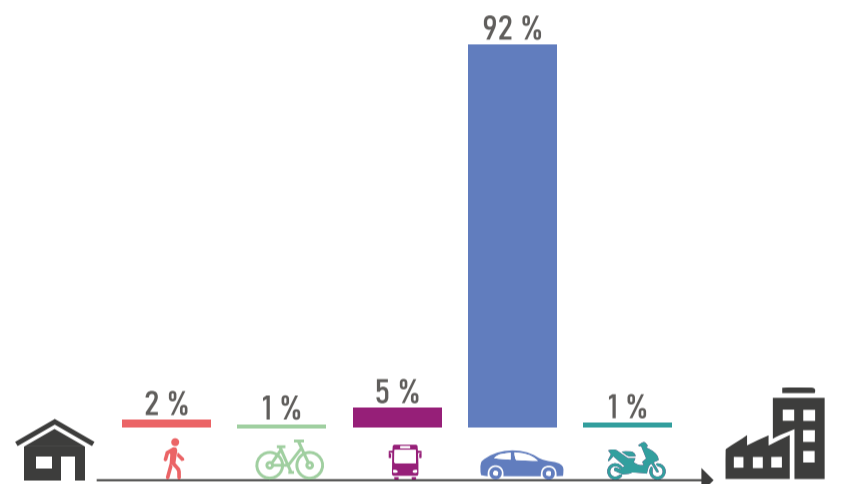
UC : unité de consommation

ACTIFS OCCUPÉS // 2022



## MOBILITÉ DES ACTIFS

TRANSPORT UTILISÉ POUR ALLER TRAVAILLER // 2022

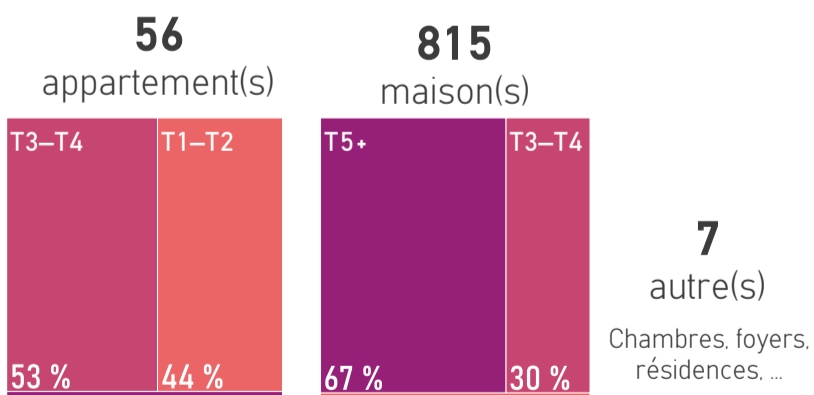


ACTIFS TRAVAILLANT AU LIEU DE RÉSIDENCE // 2022



## HABITAT ET LOGEMENTS

LOGEMENTS PAR TYPE ET TAILLE // 2022



RÉSIDENCES PRINCIPALES ET LOCATIFS SOCIAUX // 2022



## SOURCES D'ÉNERGIE

MODES DE CHAUFFAGE DES RÉSIDENCES PRINCIPALES // 2022



\*bois, pompe à chaleur, solaire, mixte, ...

## SOURCES

Population par âge : Insee, RP 2022 // Evolution naissances décès : Insee, Etat civil 2008 à 2024 // Composition des ménages : Insee, RP 2022 // Emplois : Insee, RP 2022, exploitation complémentaire // Revenu : Insee, filosofi, 2022 // Actifs occupés : Insee, RP 2022 // Transports des actifs : Insee, RP 2022 // Actifs au lieu de résidence : Insee, RP 2022 // Logements : Insee, RP 2022 // Résidences principales et logements sociaux : Insee, RP 2022 - Dreal Pays de la Loire, RPLS 2025 // Sources d'énergie : Insee, RP 2022

+ D'INFOS SUR VOTRE TERRITOIRE

ÊTRE INFORMÉ DES ACTUALITÉS



aura



www.aurangvine.org



aura-angers49

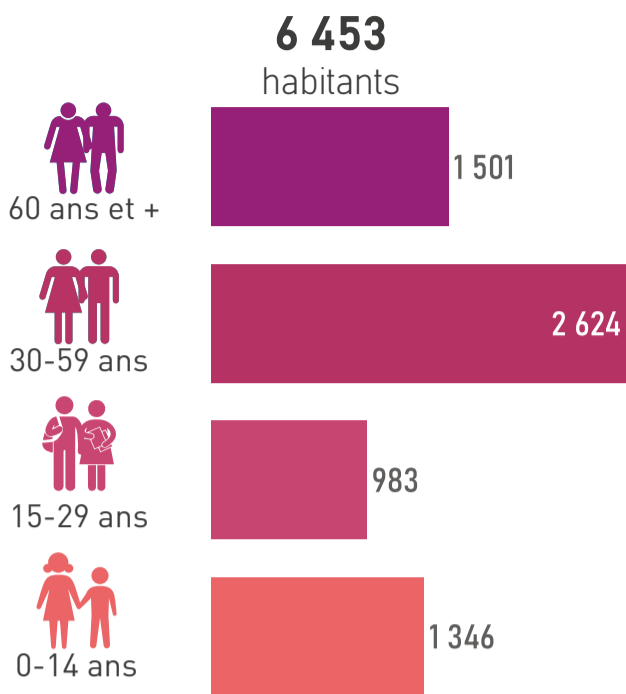


aura49

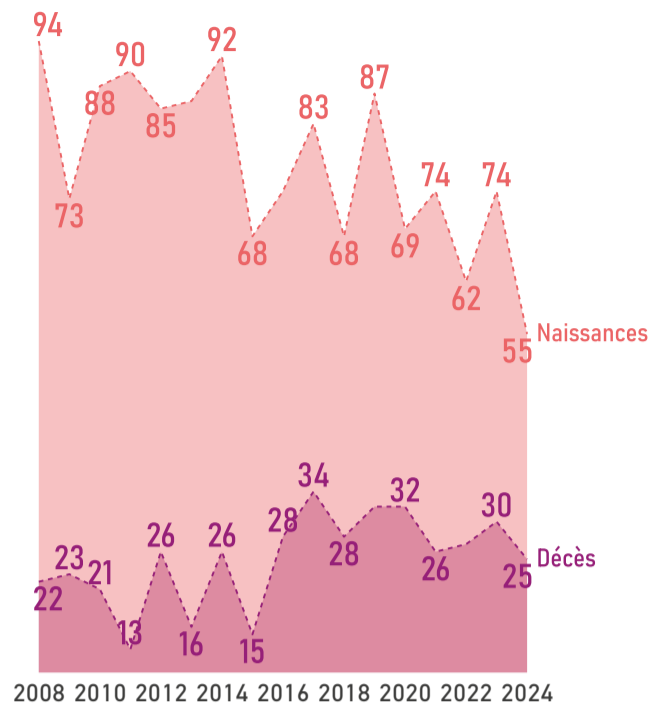


## PROFIL DÉMOGRAPHIQUE

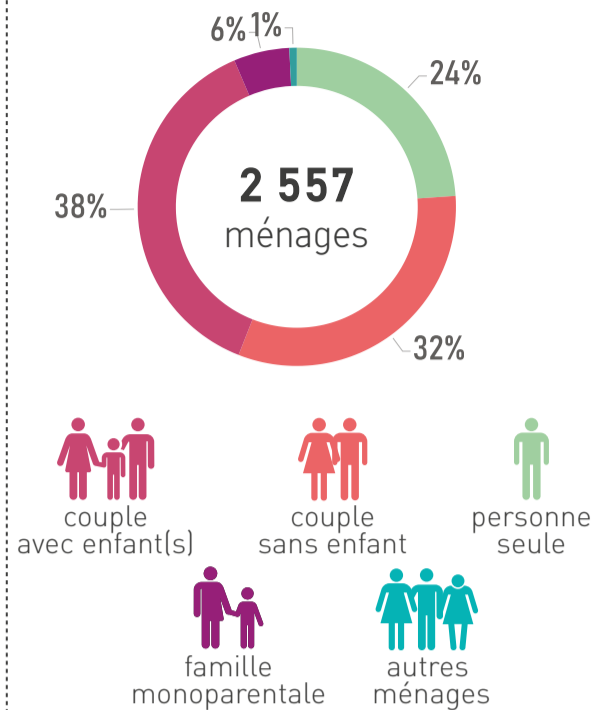
POPULATION PAR ÂGE // 2022



ÉVOLUTION NAISSANCES ET DÉCÈS // 2008-2024

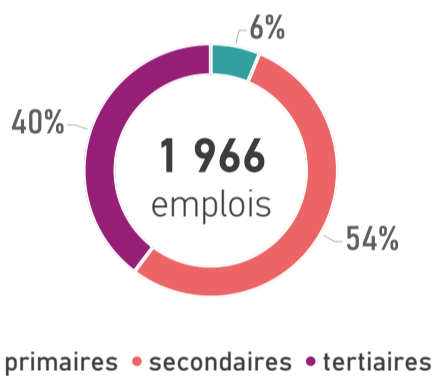


COMPOSITION DES MÉNAGES // 2022

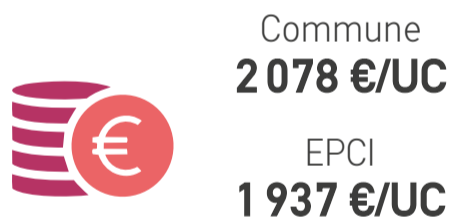


## PROFIL ÉCONOMIQUE

EMPLOIS // 2022

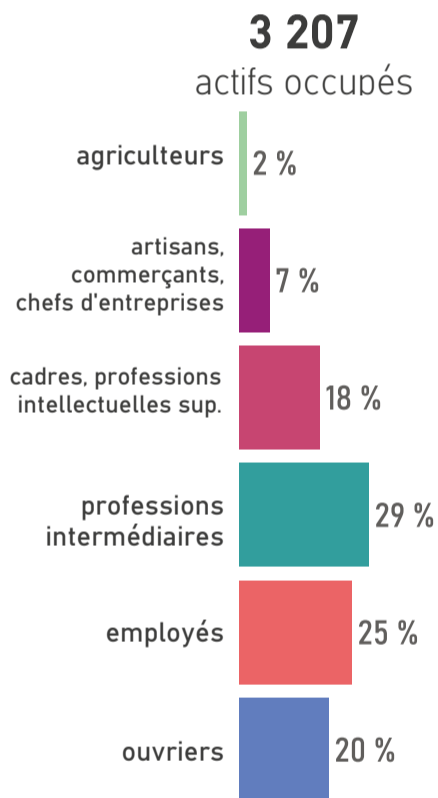


REVENU MÉDIAN MENSUEL // 2022



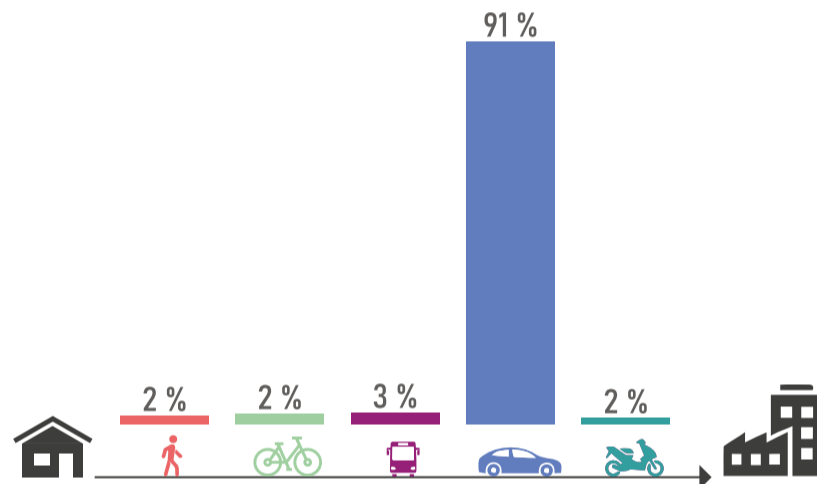
UC : unité de consommation

ACTIFS OCCUPÉS // 2022



## MOBILITÉ DES ACTIFS

TRANSPORT UTILISÉ POUR ALLER TRAVAILLER // 2022

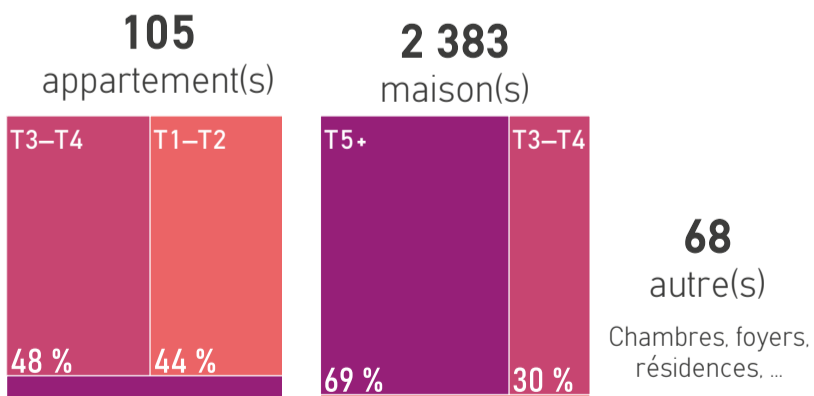


ACTIFS TRAVAILLANT AU LIEU DE RÉSIDENCE // 2022



## HABITAT ET LOGEMENTS

LOGEMENTS PAR TYPE ET TAILLE // 2022



RÉSIDENCES PRINCIPALES ET LOCATIFS SOCIAUX // 2022



## SOURCES D'ÉNERGIE

MODES DE CHAUFFAGE DES RÉSIDENCES PRINCIPALES // 2022



\*bois, pompe à chaleur, solaire, mixte, ...

## SOURCES

Population par âge : Insee, RP 2022 // Evolution naissances décès : Insee, Etat civil 2008 à 2024 // Composition des ménages : Insee, RP 2022 // Emplois : Insee, RP 2022, exploitation complémentaire // Revenu : Insee, filosofi, 2022 // Actifs occupés : Insee, RP 2022 // Transports des actifs : Insee, RP 2022 // Actifs au lieu de résidence : Insee, RP 2022 // Logements : Insee, RP 2022 // Résidences principales et logements sociaux : Insee, RP 2022 - Dreal Pays de la Loire, RPLS 2025 // Sources d'énergie : Insee, RP 2022

+ D'INFOS SUR VOTRE TERRITOIRE



ÊTRE INFORMÉ DES ACTUALITÉS



aura



www.aurangvine.org

aura-angers49

aura49

# Montreuil-Juigné



**7 808** hab.  
en 2023

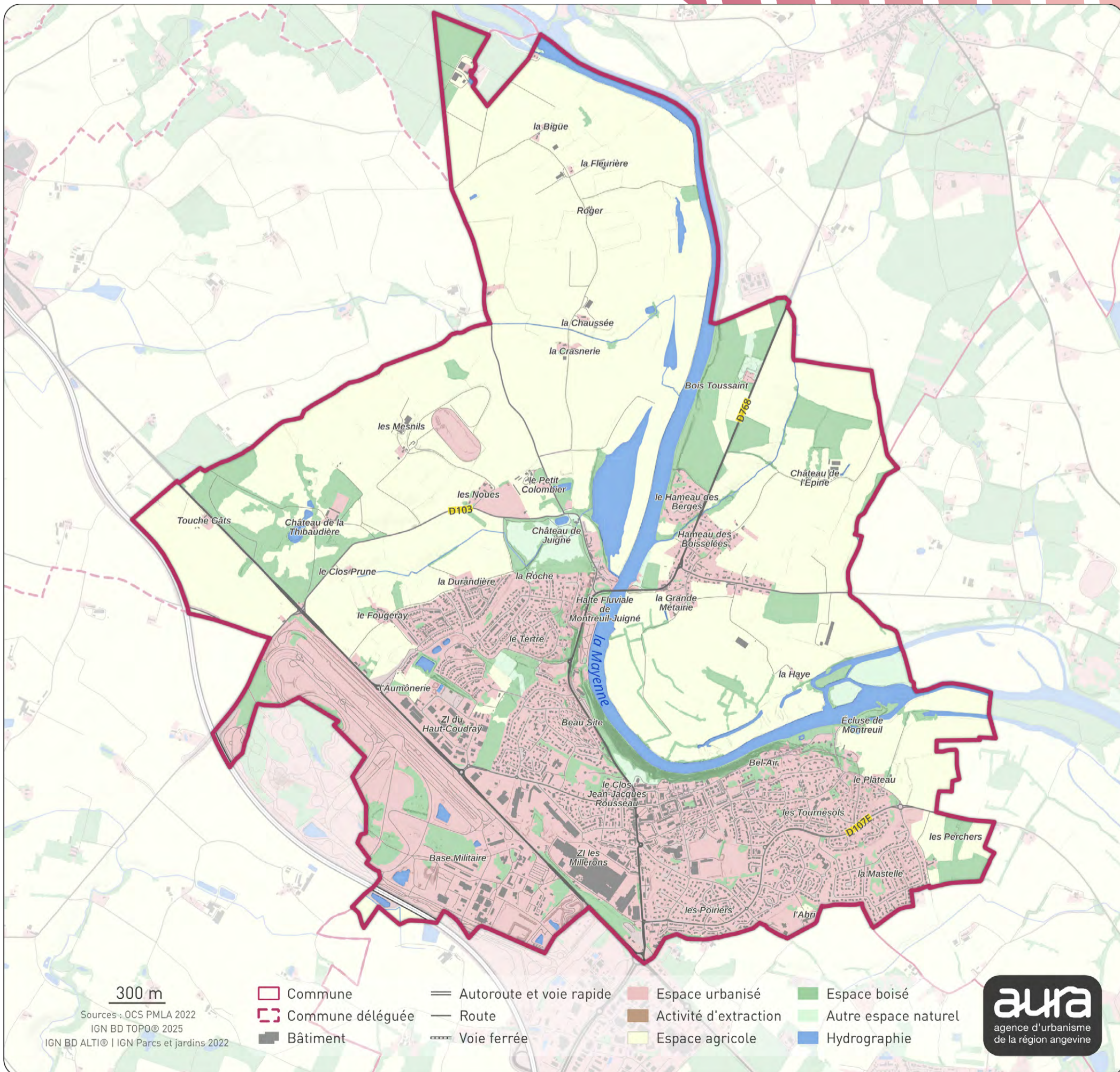
**+0,6%/an**  
entre 2017 et 2023



**1 441**  
hectares

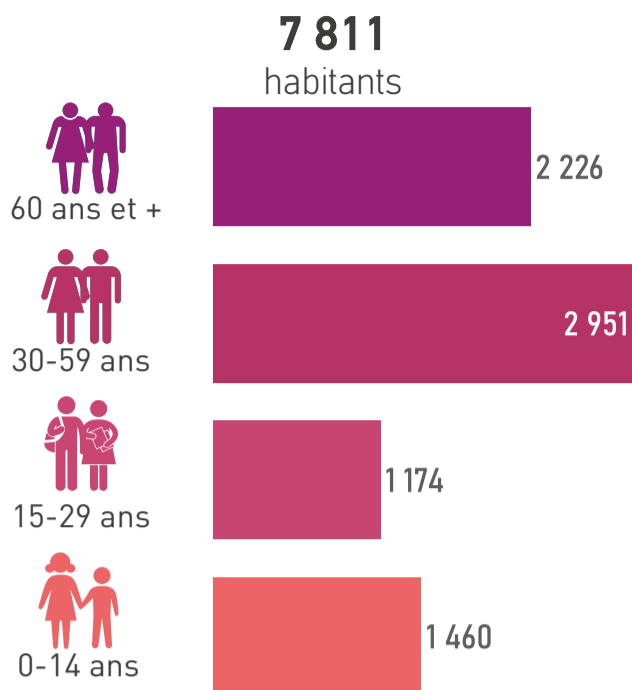


**312 612** hab.  
en 2023

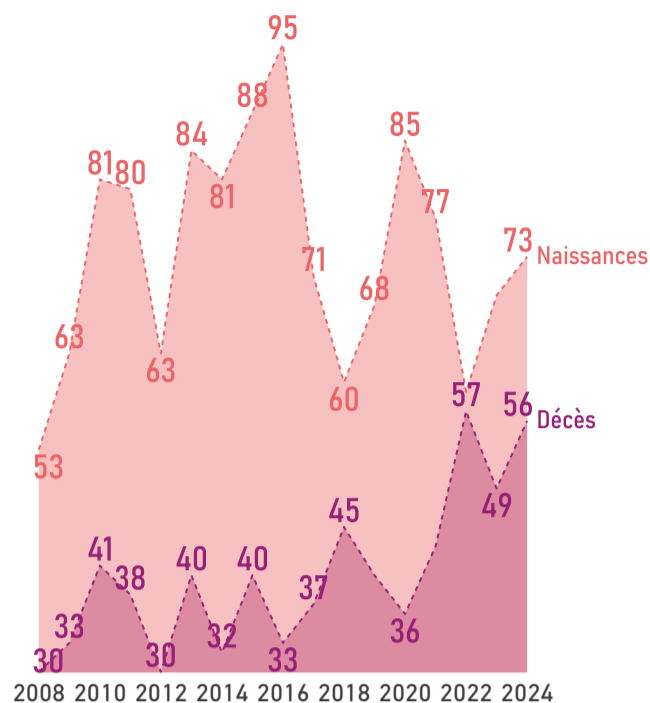


## PROFIL DÉMOGRAPHIQUE

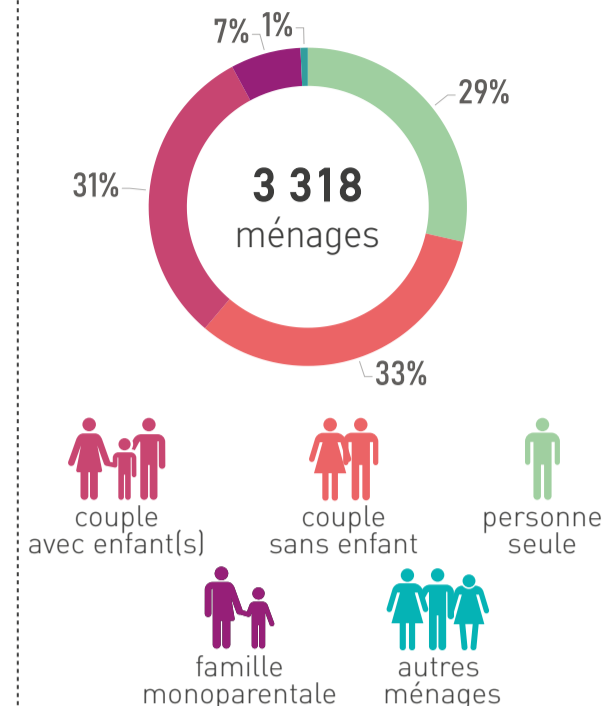
POPULATION PAR ÂGE // 2022



ÉVOLUTION NAISSANCES ET DÉCÈS // 2008-2024

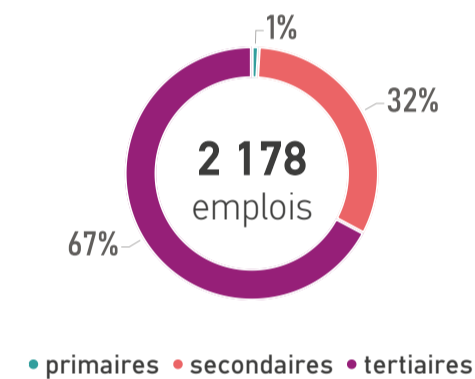


COMPOSITION DES MÉNAGES // 2022

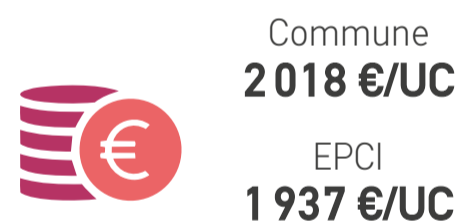


## PROFIL ÉCONOMIQUE

EMPLOIS // 2022

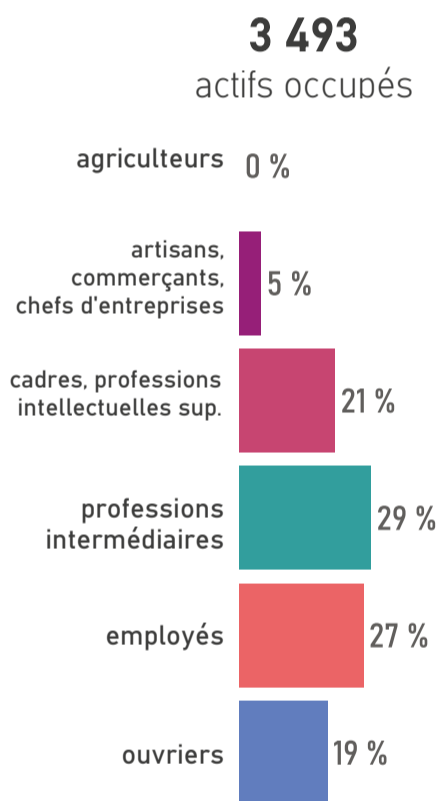


REVENU MÉDIAN MENSUEL // 2022



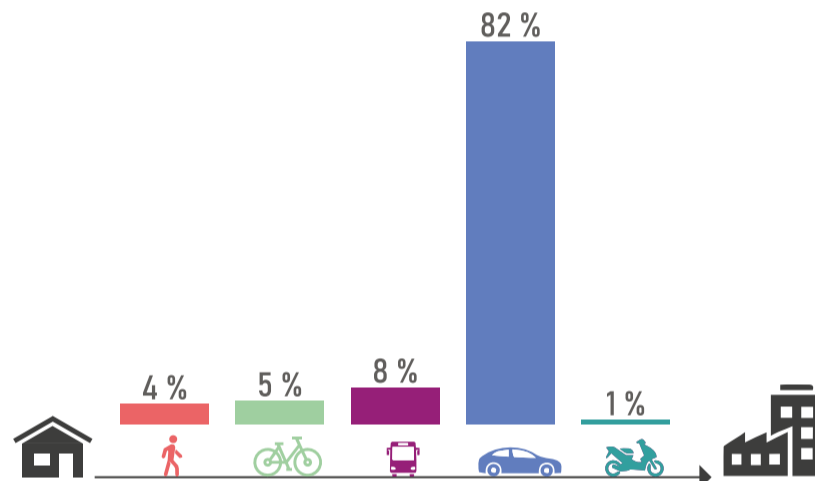
UC : unité de consommation

ACTIFS OCCUPÉS // 2022



## MOBILITÉ DES ACTIFS

TRANSPORT UTILISÉ POUR ALLER TRAVAILLER // 2022

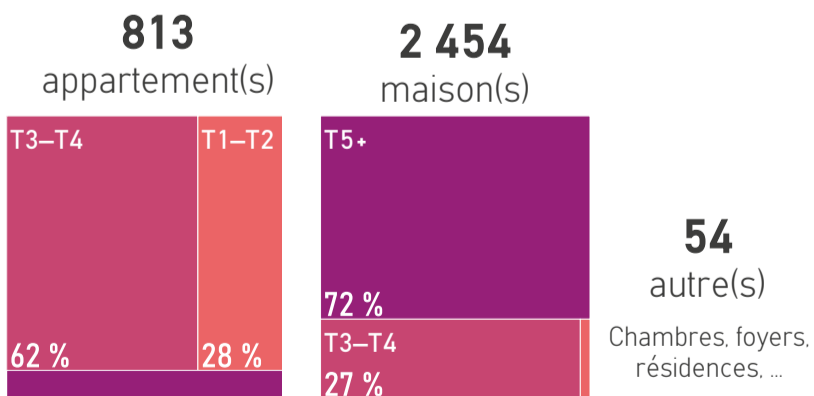


ACTIFS TRAVAILLANT AU LIEU DE RÉSIDENCE // 2022



## HABITAT ET LOGEMENTS

LOGEMENTS PAR TYPE ET TAILLE // 2022



RÉSIDENCES PRINCIPALES ET LOCATIFS SOCIAUX // 2022



## SOURCES D'ÉNERGIE

MODES DE CHAUFFAGE DES RÉSIDENCES PRINCIPALES // 2022



\*bois, pompe à chaleur, solaire, mixte, ...

## SOURCES

Population par âge : Insee, RP 2022 // Evolution naissances décès : Insee, Etat civil 2008 à 2024 // Composition des ménages : Insee, RP 2022 // Emplois : Insee, RP 2022, exploitation complémentaire // Revenu : Insee, filosofi, 2022 // Actifs occupés : Insee, RP 2022 // Transports des actifs : Insee, RP 2022 // Actifs au lieu de résidence : Insee, RP 2022 // Logements : Insee, RP 2022 // Résidences principales et logements sociaux : Insee, RP 2022 - Dreal Pays de la Loire, RPLS 2025 // Sources d'énergie : Insee, RP 2022

+ D'INFOS SUR VOTRE TERRITOIRE

ÊTRE INFORMÉ DES ACTUALITÉS



aura



www.aurangvine.org



aura-angers49



aura49

# Mûrs-Érigné



**6 408** hab.  
en 2023

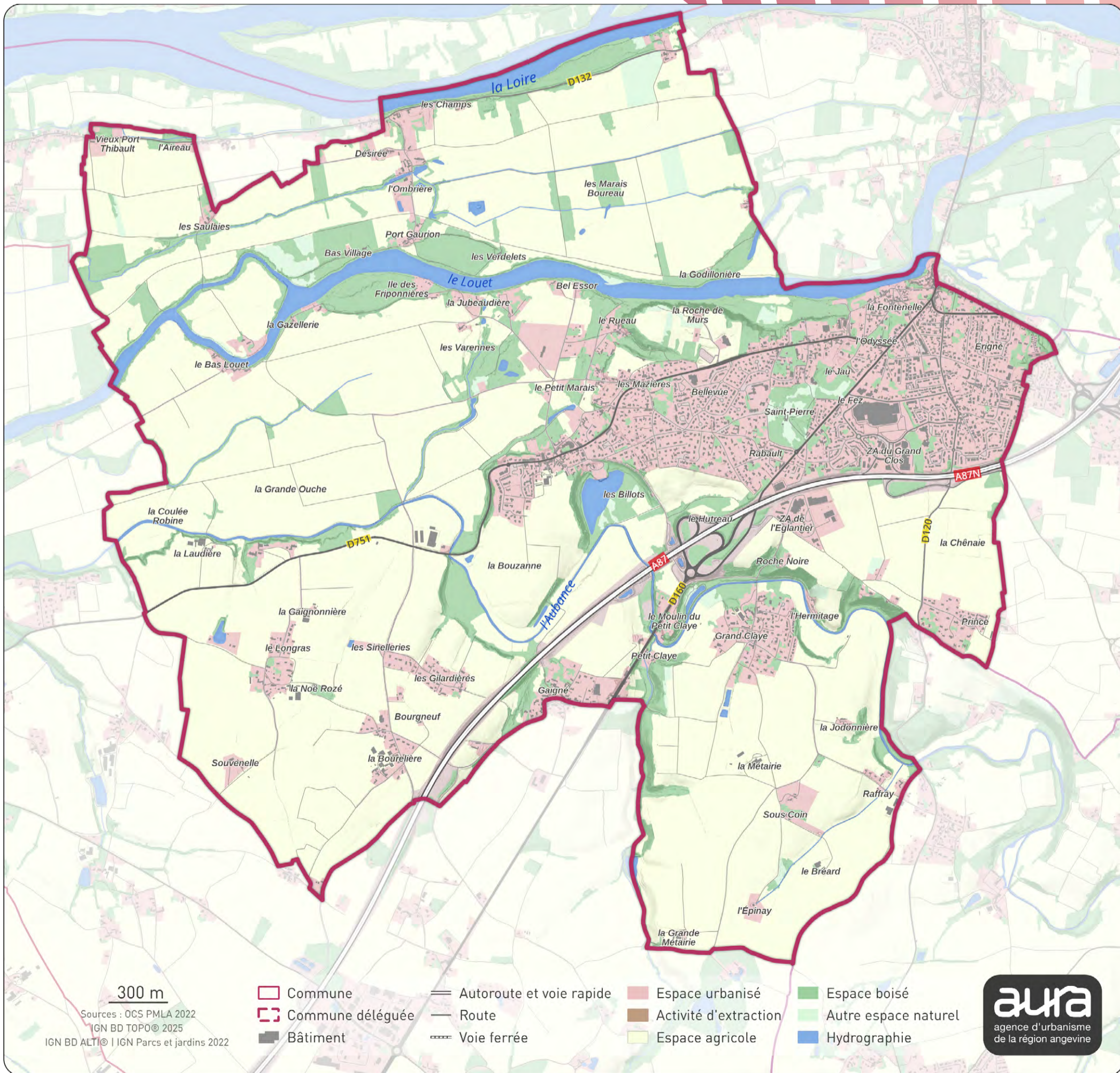
**+2,5%/an**  
entre 2017 et 2023



**1 741**  
hectares

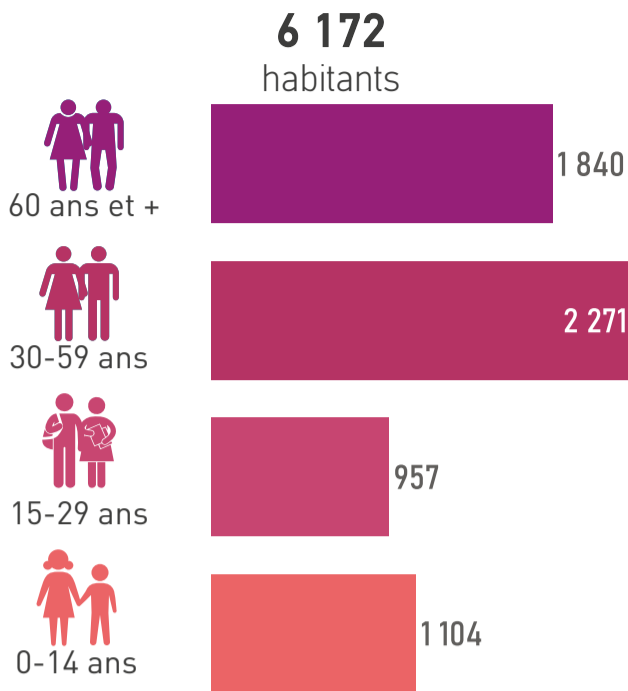


**312 612** hab.  
en 2023

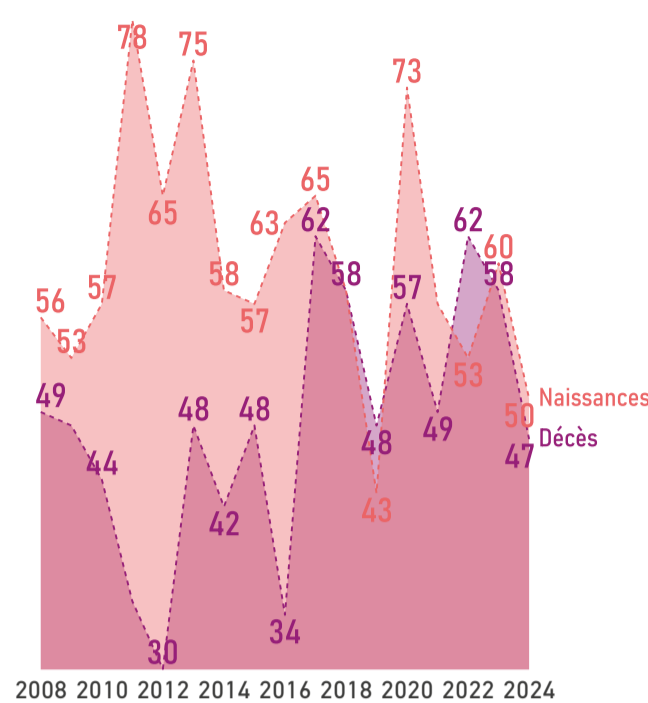


## PROFIL DÉMOGRAPHIQUE

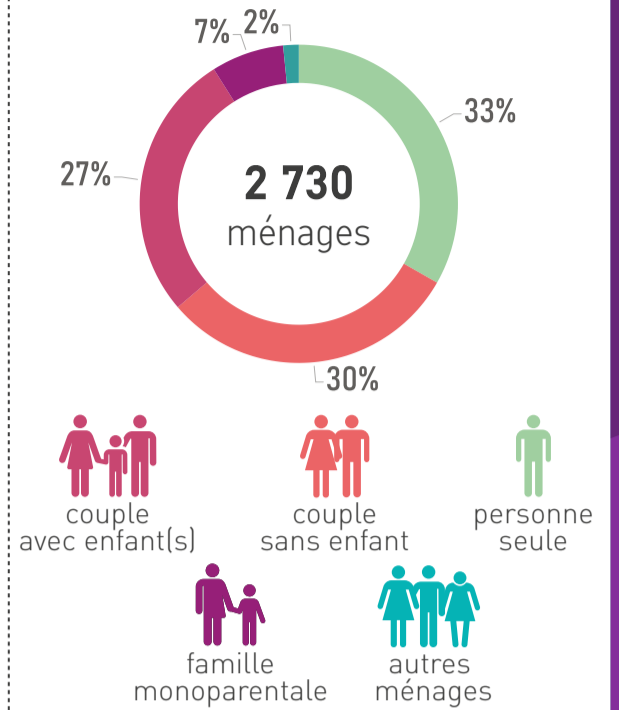
POPULATION PAR ÂGE // 2022



ÉVOLUTION NAISSANCES ET DÉCÈS // 2008-2024

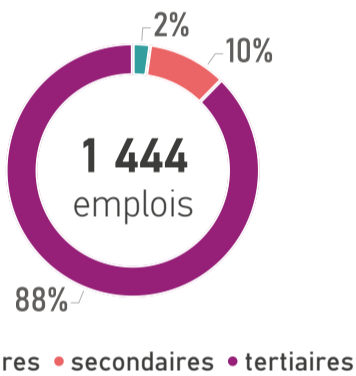


COMPOSITION DES MÉNAGES // 2022



## PROFIL ÉCONOMIQUE

EMPLOIS // 2022

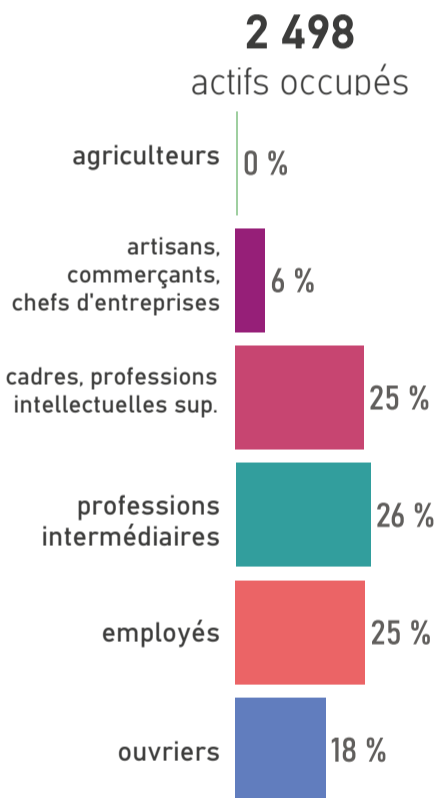


REVENU MÉDIAN MENSUEL // 2022



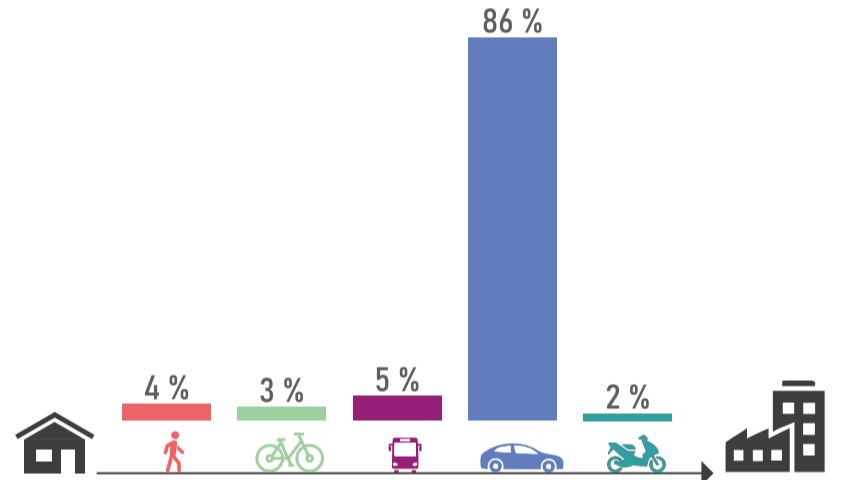
UC : unité de consommation

ACTIFS OCCUPÉS // 2022



## MOBILITÉ DES ACTIFS

TRANSPORT UTILISÉ POUR ALLER TRAVAILLER // 2022

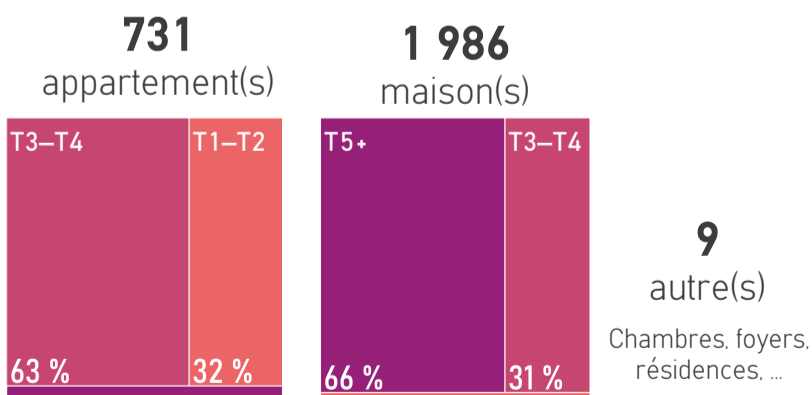


ACTIFS TRAVAILLANT AU LIEU DE RÉSIDENCE // 2022



## HABITAT ET LOGEMENTS

LOGEMENTS PAR TYPE ET TAILLE // 2022



RÉSIDENCES PRINCIPALES ET LOCATIFS SOCIAUX // 2022



## SOURCES D'ÉNERGIE

MODES DE CHAUFFAGE DES RÉSIDENCES PRINCIPALES // 2022



\*bois, pompe à chaleur, solaire, mixte, ...

## SOURCES

Population par âge : Insee, RP 2022 // Evolution naissances décès : Insee, Etat civil 2008 à 2024 // Composition des ménages : Insee, RP 2022 // Emplois : Insee, RP 2022, exploitation complémentaire // Revenu : Insee, filosofi, 2022 // Actifs occupés : Insee, RP 2022 // Transports des actifs : Insee, RP 2022 // Actifs au lieu de résidence : Insee, RP 2022 // Logements : Insee, RP 2022 // Résidences principales et logements sociaux : Insee, RP 2022 - Dreal Pays de la Loire, RPLS 2025 // Sources d'énergie : Insee, RP 2022

+ D'INFOS SUR VOTRE TERRITOIRE

ÊTRE INFORMÉ DES ACTUALITÉS



aura



www.aurangvine.org



aura-angers49



aura49

# Le Plessis-Grammoire



**2 664 hab.**  
en 2023

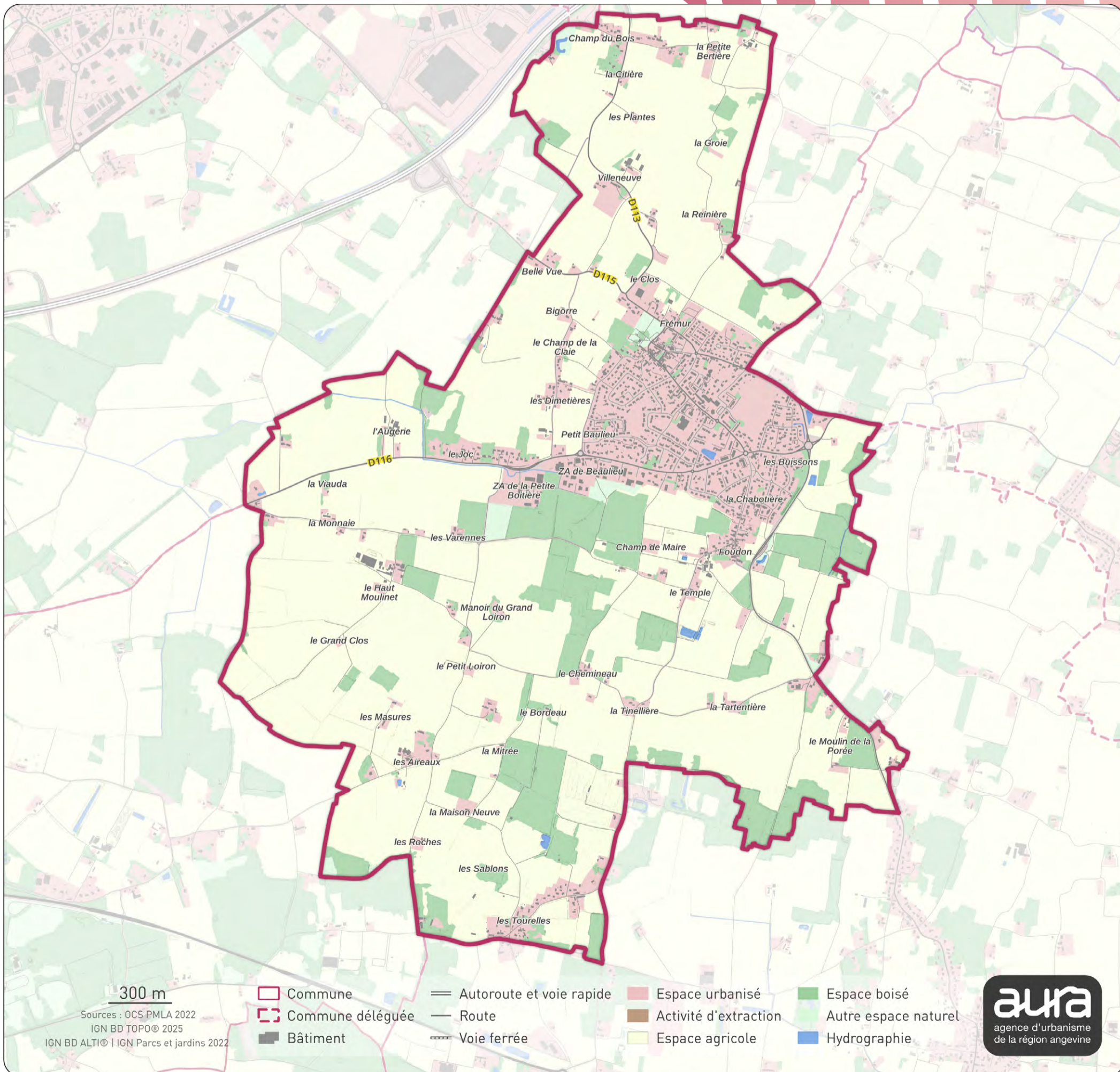
**+1,9%/an**  
entre 2017 et 2023



**947**  
hectares

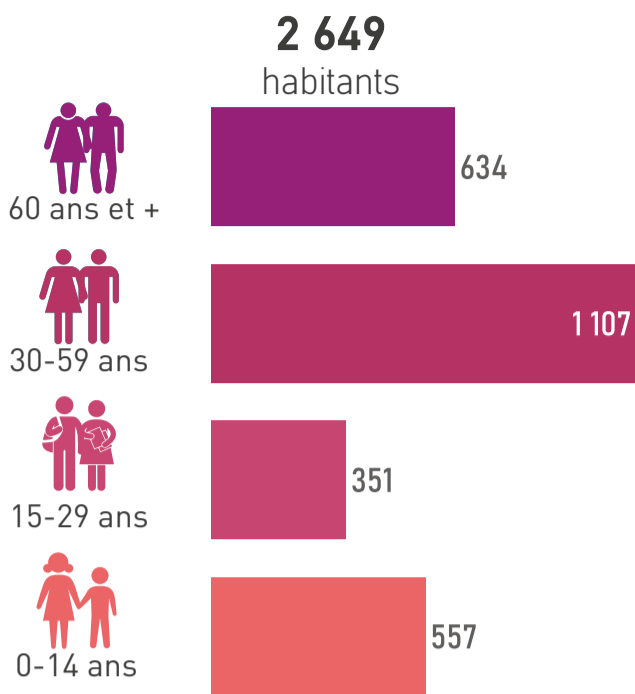


**312 612 hab.**  
en 2023

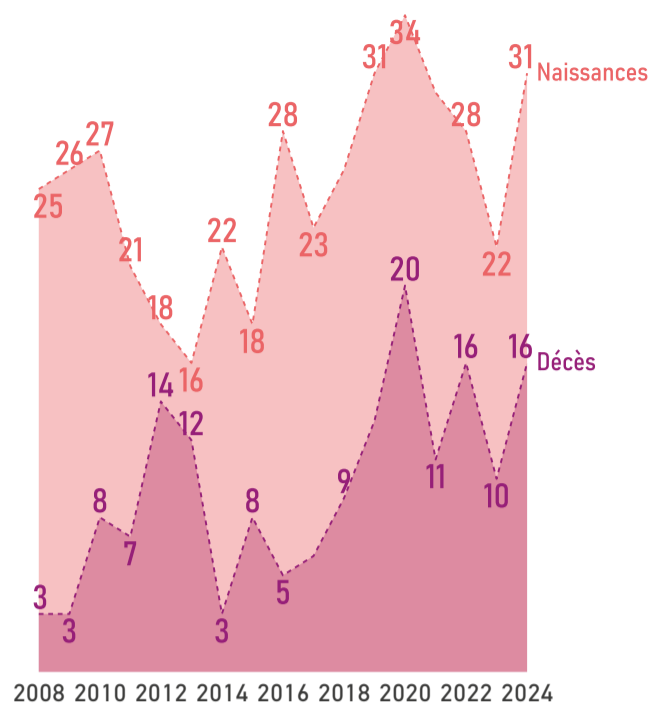


## PROFIL DÉMOGRAPHIQUE

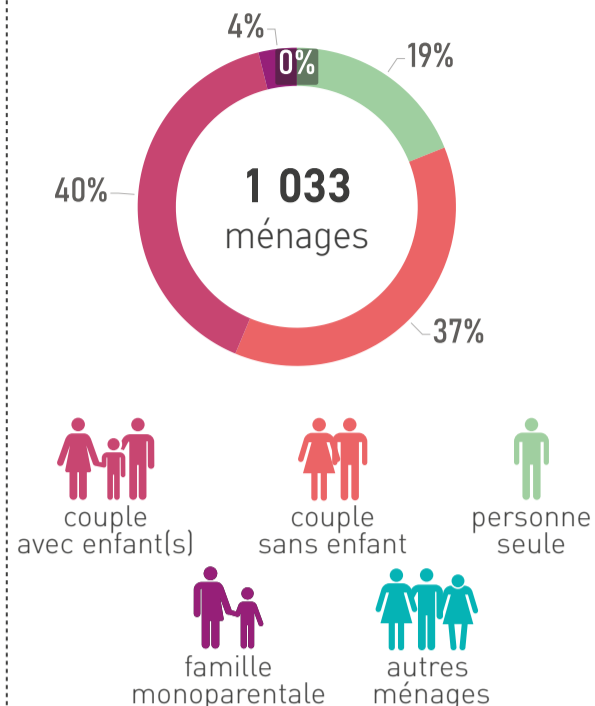
POPULATION PAR ÂGE // 2022



ÉVOLUTION NAISSANCES ET DÉCÈS // 2008-2024

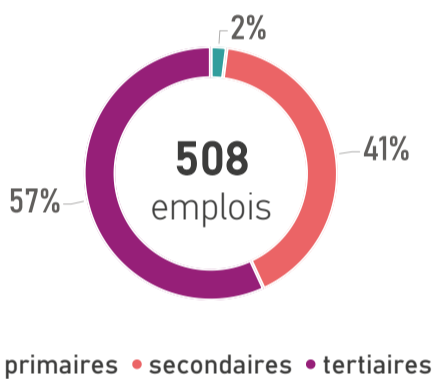


COMPOSITION DES MÉNAGES // 2022

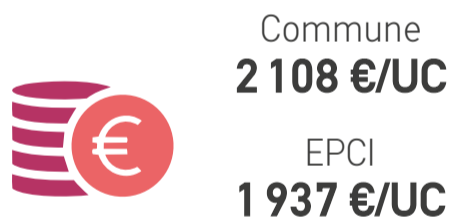


## PROFIL ÉCONOMIQUE

EMPLOIS // 2022

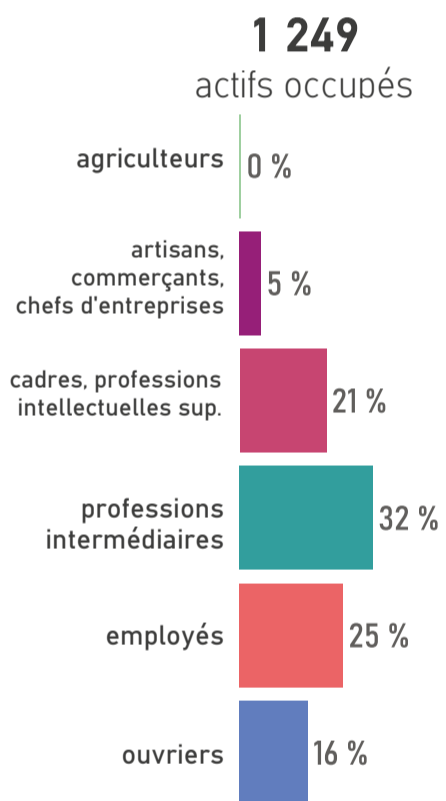


REVENU MÉDIAN MENSUEL // 2022



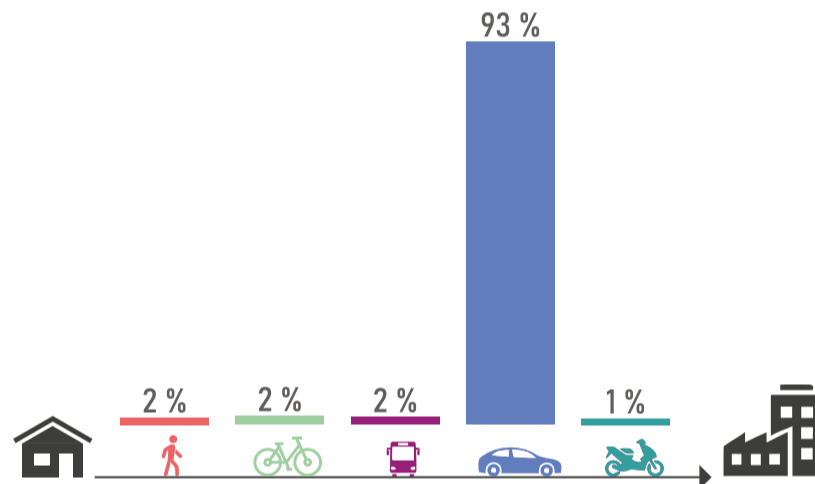
UC : unité de consommation

ACTIFS OCCUPÉS // 2022



## MOBILITÉ DES ACTIFS

TRANSPORT UTILISÉ POUR ALLER TRAVAILLER // 2022

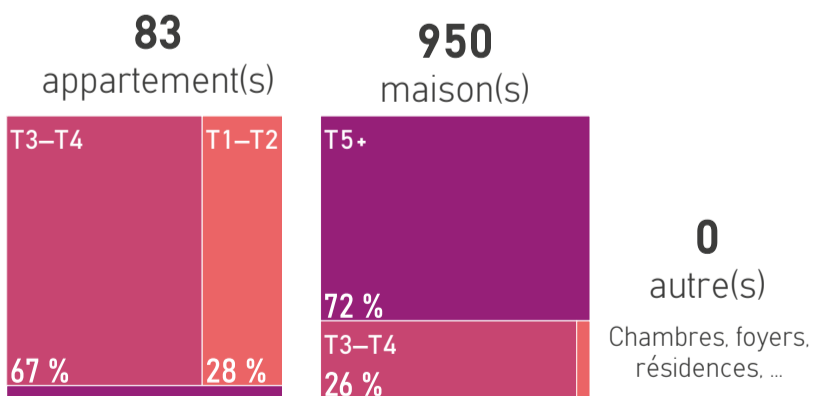


ACTIFS TRAVAILLANT AU LIEU DE RÉSIDENCE // 2022



## HABITAT ET LOGEMENTS

LOGEMENTS PAR TYPE ET TAILLE // 2022

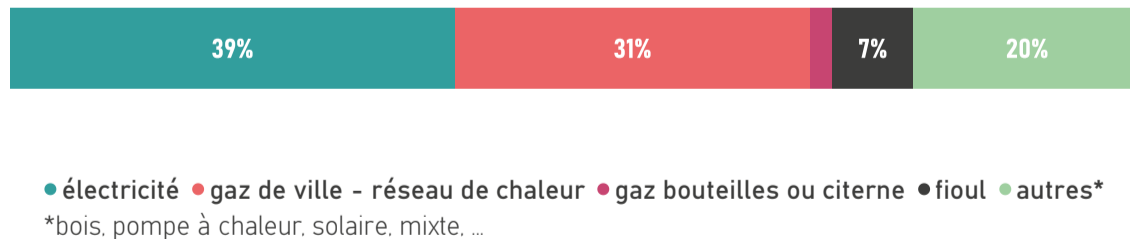


RÉSIDENCES PRINCIPALES ET LOCATIFS SOCIAUX // 2022



## SOURCES D'ÉNERGIE

MODES DE CHAUFFAGE DES RÉSIDENCES PRINCIPALES // 2022



### SOURCES

Population par âge : Insee, RP 2022 // Evolution naissances décès : Insee, Etat civil 2008 à 2024 // Composition des ménages : Insee, RP 2022 // Emplois : Insee, RP 2022, exploitation complémentaire // Revenu : Insee, filosofi, 2022 // Actifs occupés : Insee, RP 2022 // Transports des actifs : Insee, RP 2022 // Actifs au lieu de résidence : Insee, RP 2022 // Logements : Insee, RP 2022 // Résidences principales et logements sociaux : Insee, RP 2022 - Dreal Pays de la Loire, RPLS 2025 // Sources d'énergie : Insee, RP 2022

+ D'INFOS SUR VOTRE TERRITOIRE

ÊTRE INFORMÉ DES ACTUALITÉS



aura



www.aurangvine.org



aura-angers49



aura49

# Les Ponts-de-Cé



**13 149** hab.  
en 2023

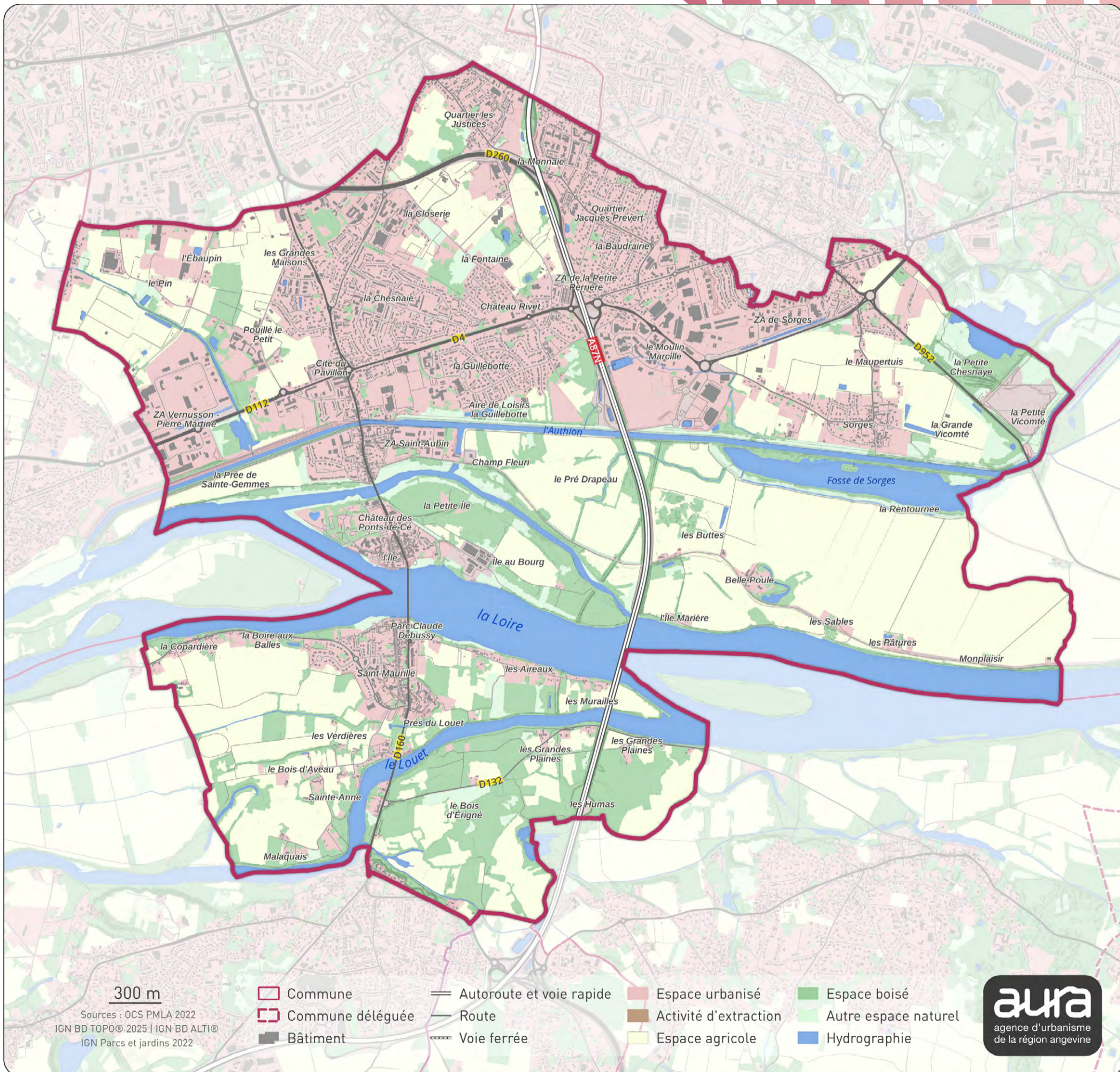
**+0,6%/an**  
entre 2017 et 2023



**1 952**  
hectares

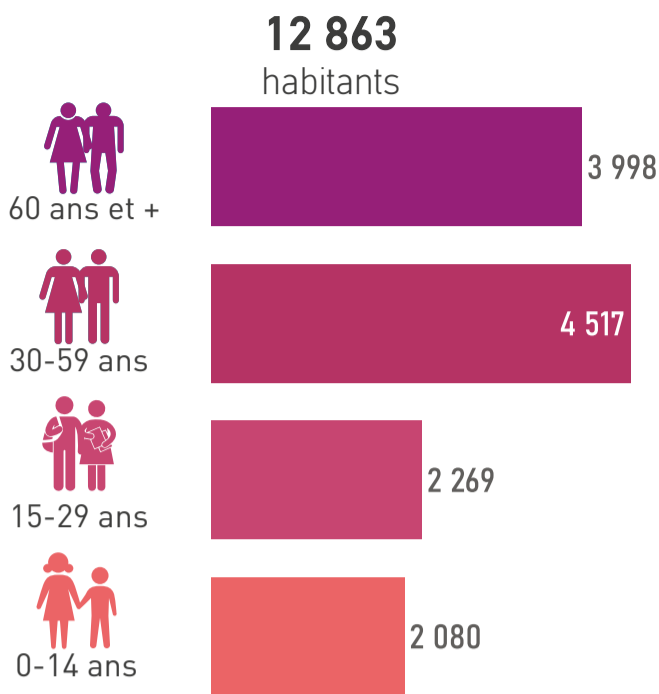


**312 612** hab.  
en 2023

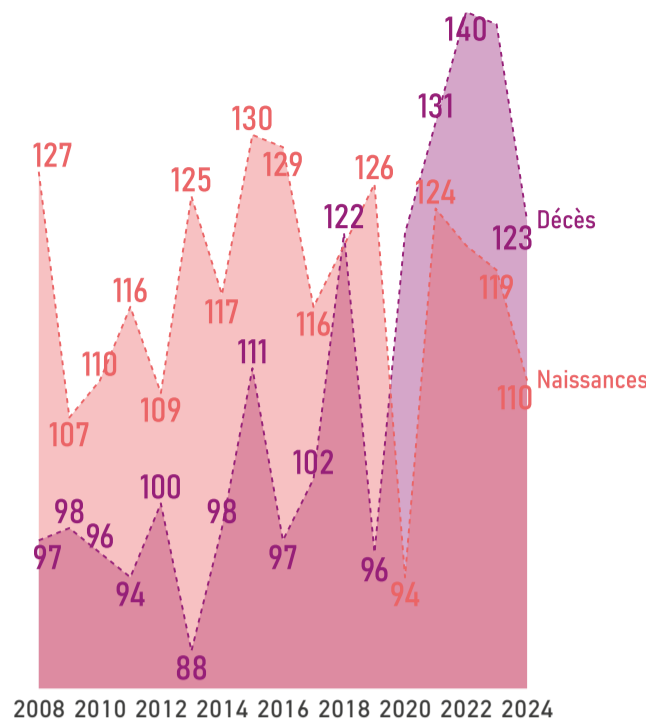


## PROFIL DÉMOGRAPHIQUE

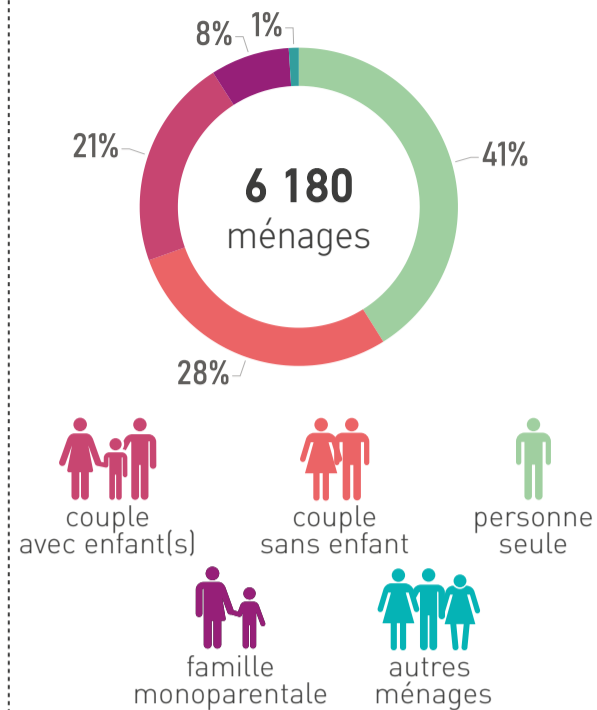
POPULATION PAR ÂGE // 2022



ÉVOLUTION NAISSANCES ET DÉCÈS // 2008-2024

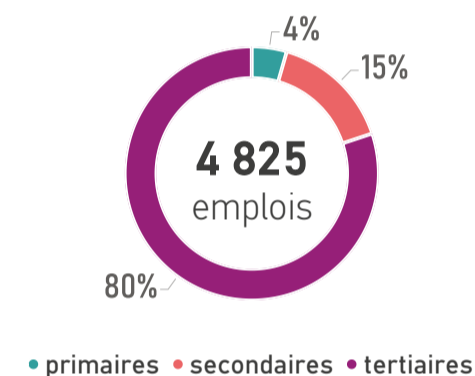


COMPOSITION DES MÉNAGES // 2022



## PROFIL ÉCONOMIQUE

EMPLOIS // 2022

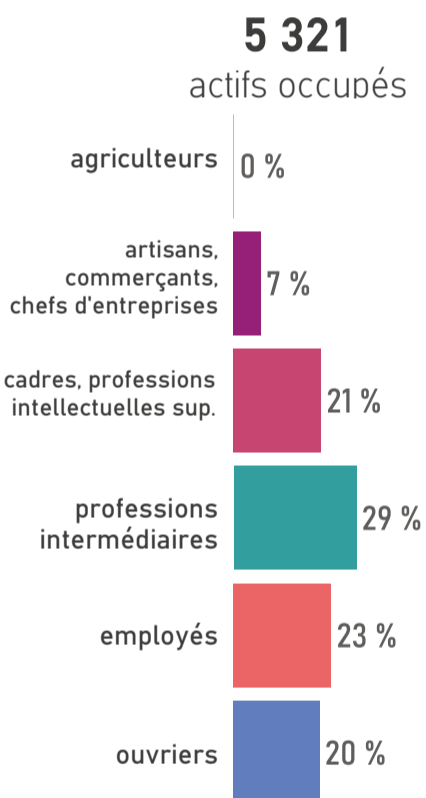


REVENU MÉDIAN MENSUEL // 2022



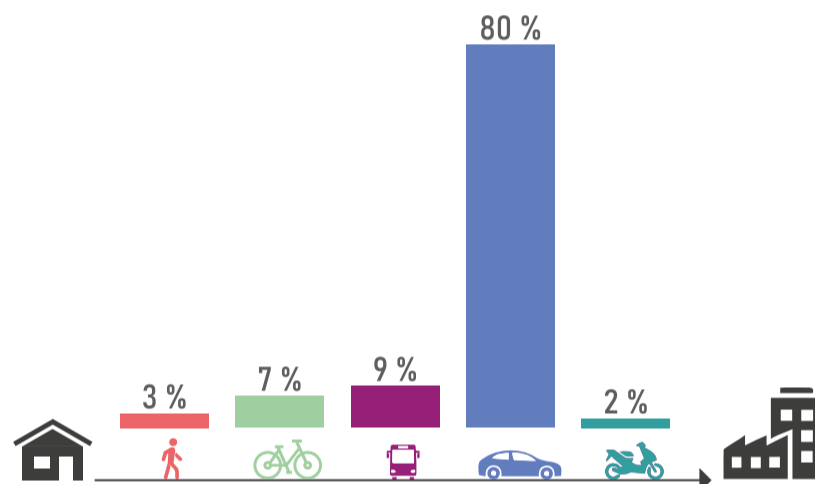
UC : unité de consommation

ACTIFS OCCUPÉS // 2022



## MOBILITÉ DES ACTIFS

TRANSPORT UTILISÉ POUR ALLER TRAVAILLER // 2022

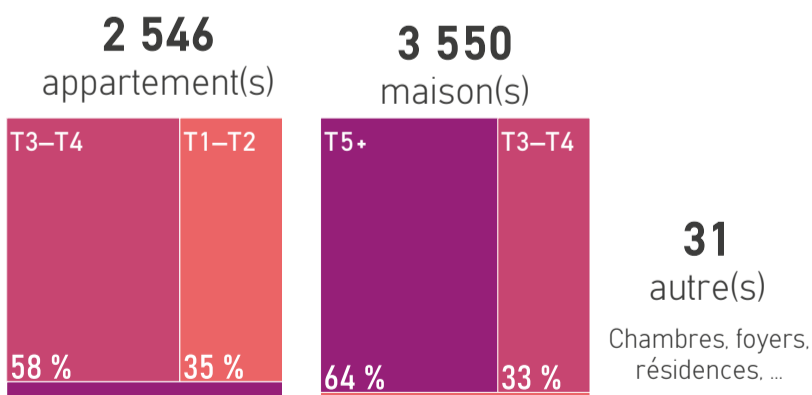


ACTIFS TRAVAILLANT AU LIEU DE RÉSIDENCE // 2022



## HABITAT ET LOGEMENTS

LOGEMENTS PAR TYPE ET TAILLE // 2022



RÉSIDENCES PRINCIPALES ET LOCATIFS SOCIAUX // 2022



## SOURCES D'ÉNERGIE

MODES DE CHAUFFAGE DES RÉSIDENCES PRINCIPALES // 2022



\*bois, pompe à chaleur, solaire, mixte, ...

## SOURCES

Population par âge : Insee, RP 2022 // Evolution naissances décès : Insee, Etat civil 2008 à 2024 // Composition des ménages : Insee, RP 2022 // Emplois : Insee, RP 2022, exploitation complémentaire // Revenu : Insee, filosofi, 2022 // Actifs occupés : Insee, RP 2022 // Transports des actifs : Insee, RP 2022 // Actifs au lieu de résidence : Insee, RP 2022 // Logements : Insee, RP 2022 // Résidences principales et logements sociaux : Insee, RP 2022 - Dreal Pays de la Loire, RPLS 2025 // Sources d'énergie : Insee, RP 2022

+ D'INFOS SUR VOTRE TERRITOIRE ÊTRE INFORMÉ DES ACTUALITÉS



# Saint-Barthélemy-d'Anjou



**9 720 hab.**  
en 2023

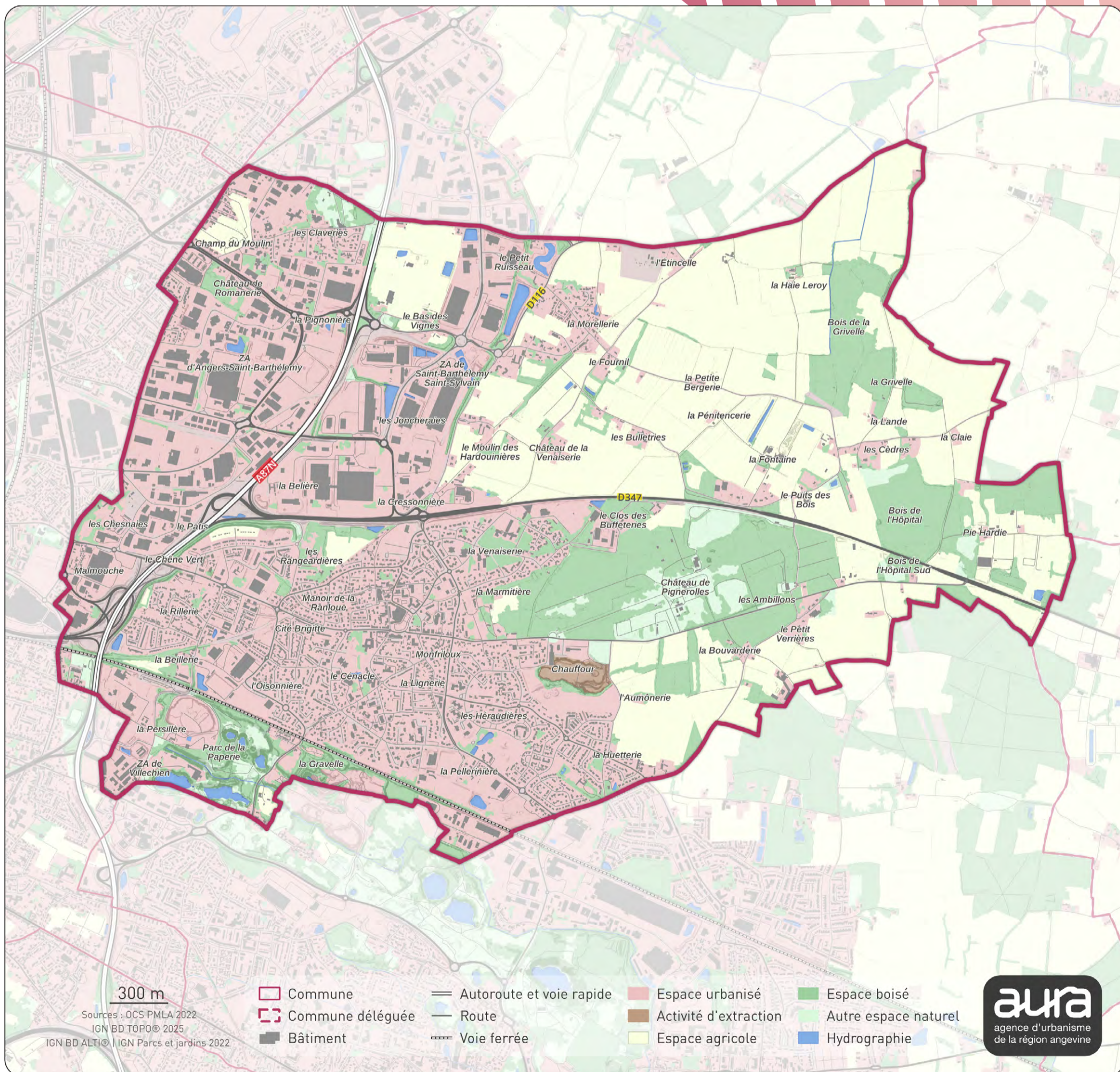
**+0,9%/an**  
entre 2017 et 2023



**1 468**  
hectares

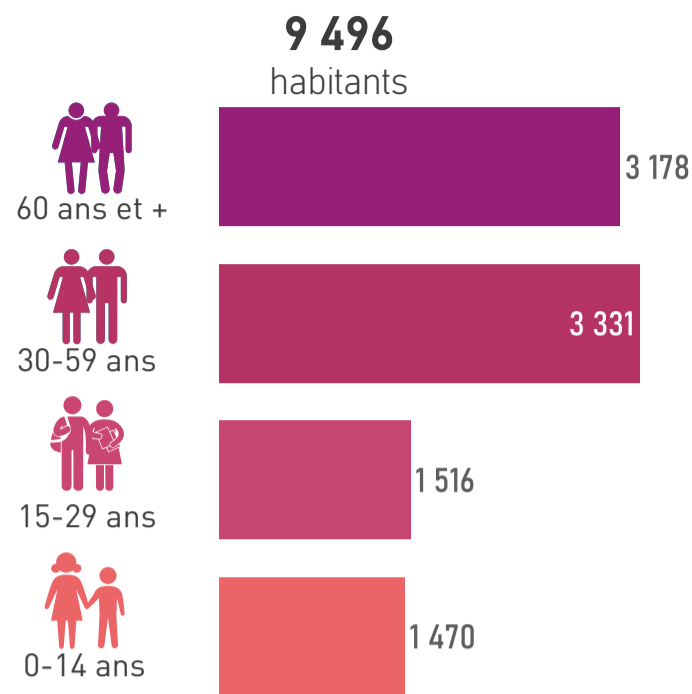


**312 612 hab.**  
en 2023

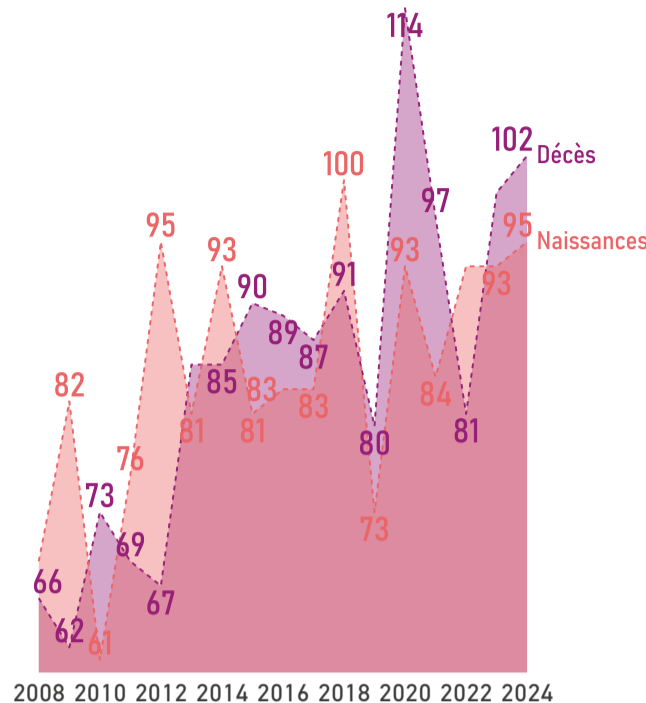


## PROFIL DÉMOGRAPHIQUE

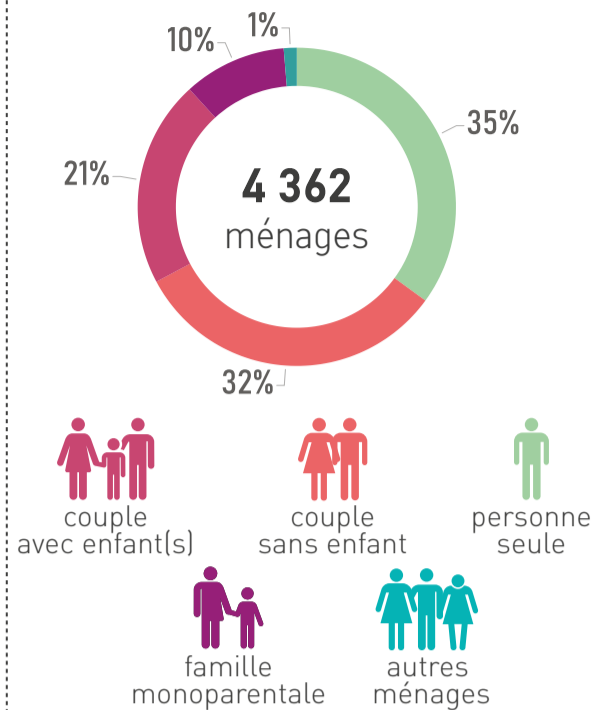
POPULATION PAR ÂGE // 2022



ÉVOLUTION NAISSANCES ET DÉCÈS // 2008-2024

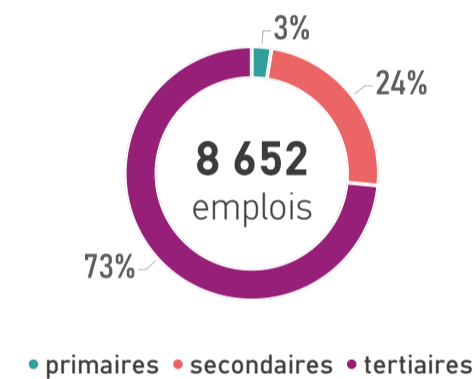


COMPOSITION DES MÉNAGES // 2022



## PROFIL ÉCONOMIQUE

EMPLOIS // 2022

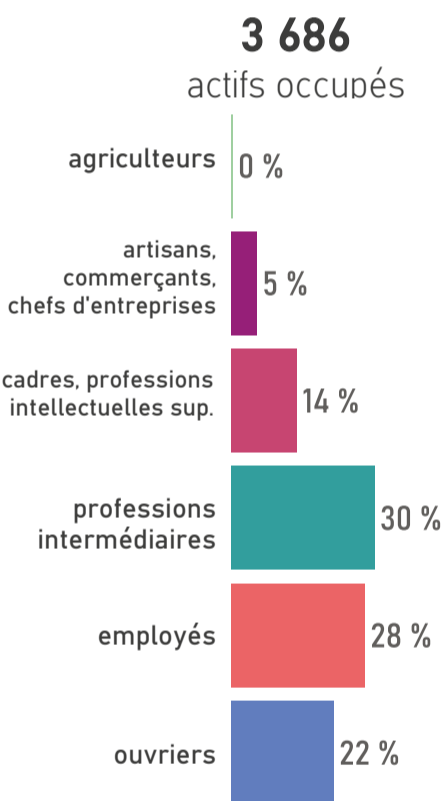


REVENU MÉDIAN MENSUEL // 2022



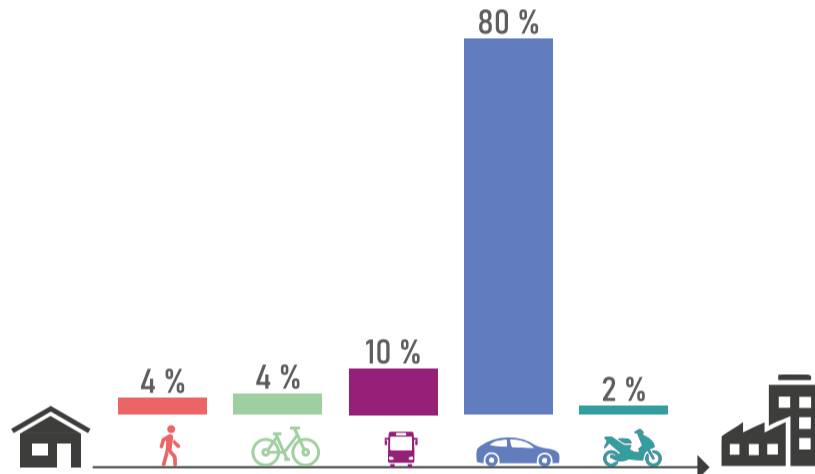
UC : unité de consommation

ACTIFS OCCUPÉS // 2022



## MOBILITÉ DES ACTIFS

TRANSPORT UTILISÉ POUR ALLER TRAVAILLER // 2022

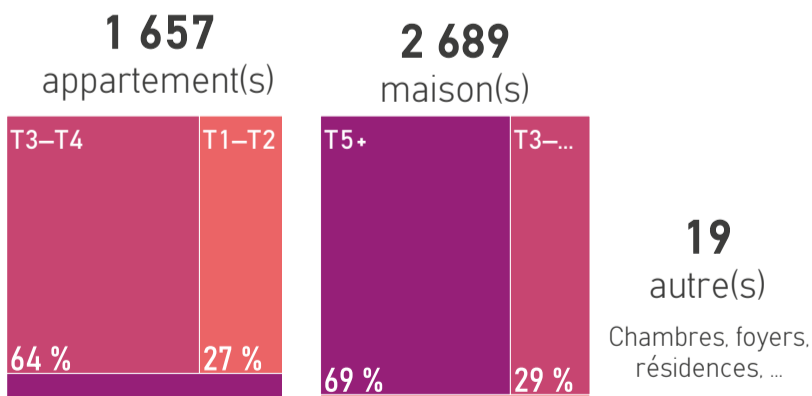


ACTIFS TRAVAILLANT AU LIEU DE RÉSIDENCE // 2022



## HABITAT ET LOGEMENTS

LOGEMENTS PAR TYPE ET TAILLE // 2022



RÉSIDENCES PRINCIPALES ET LOCATIFS SOCIAUX // 2022



## SOURCES D'ÉNERGIE

MODES DE CHAUFFAGE DES RÉSIDENCES PRINCIPALES // 2022



\*bois, pompe à chaleur, solaire, mixte, ...

## SOURCES

Population par âge : Insee, RP 2022 // Evolution naissances décès : Insee, Etat civil 2008 à 2024 // Composition des ménages : Insee, RP 2022 // Emplois : Insee, RP 2022, exploitation complémentaire // Revenu : Insee, filosofi, 2022 // Actifs occupés : Insee, RP 2022 // Transports des actifs : Insee, RP 2022 // Actifs au lieu de résidence : Insee, RP 2022 // Logements : Insee, RP 2022 // Résidences principales et logements sociaux : Insee, RP 2022 - Dreal Pays de la Loire, RPLS 2025 // Sources d'énergie : Insee, RP 2022

+ D'INFOS SUR VOTRE TERRITOIRE

ÊTRE INFORMÉ DES ACTUALITÉS



aura



www.aurangvine.org



aura-angers49



aura49

# Saint-Clément-de-la-Place



**2 168** hab.  
en 2023

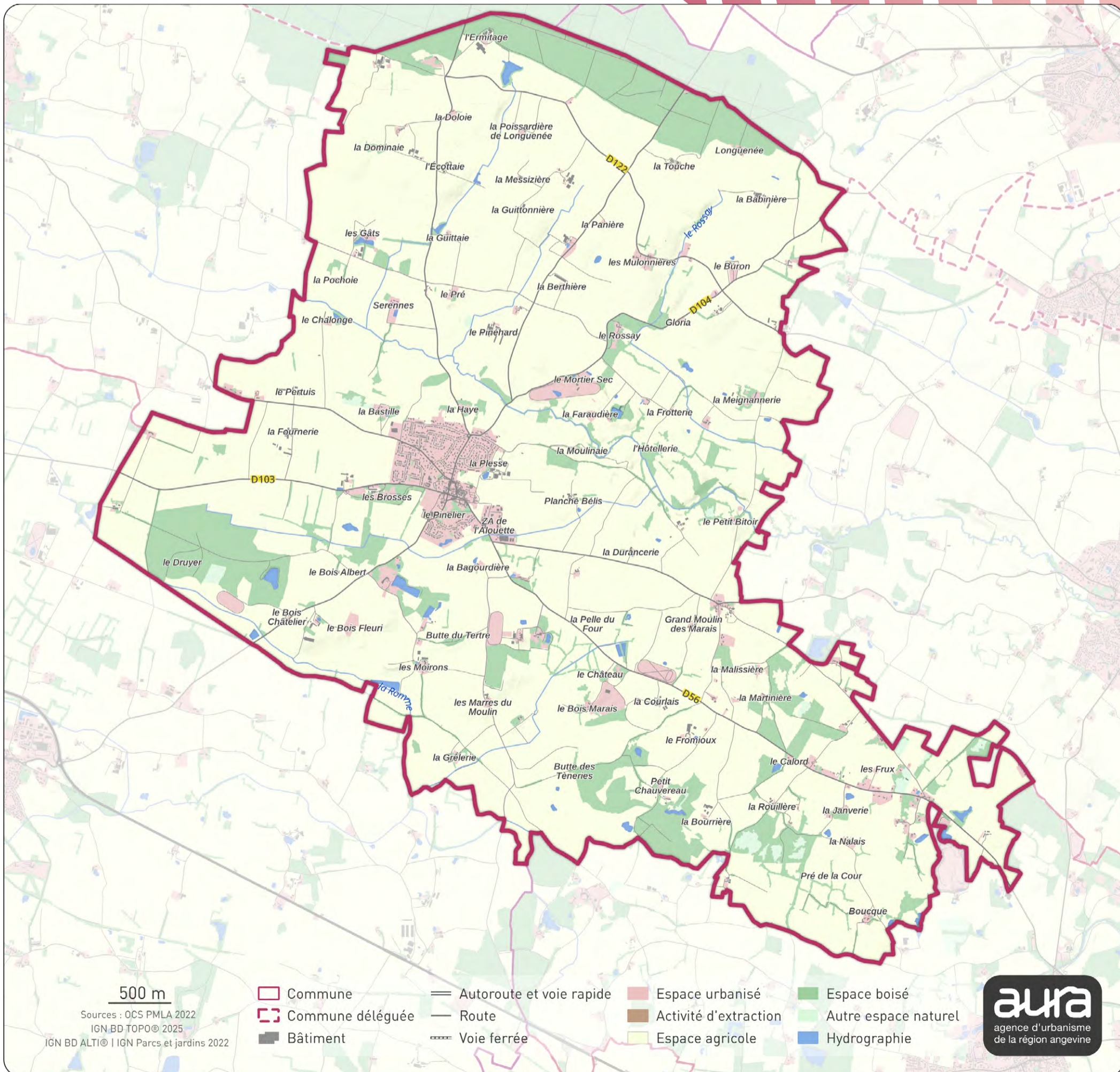
**+0,3%/an**  
entre 2017 et 2023



**3 351**  
hectares

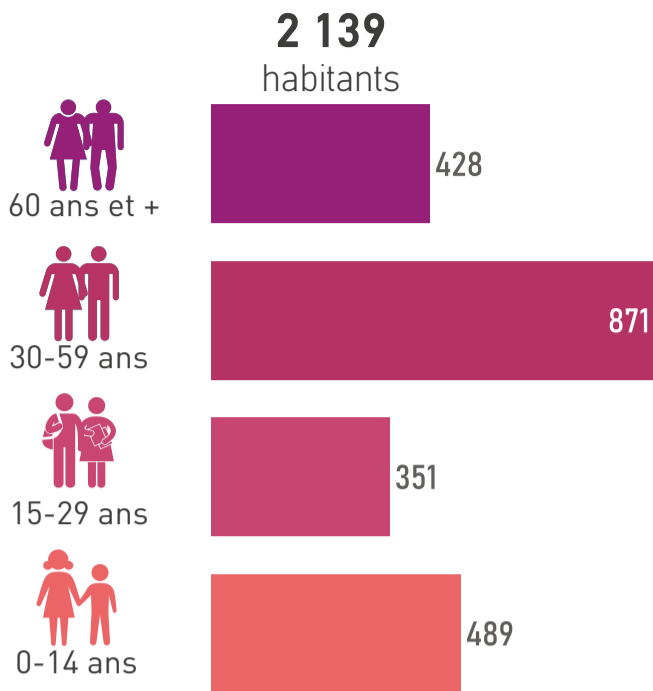


**312 612** hab.  
en 2023

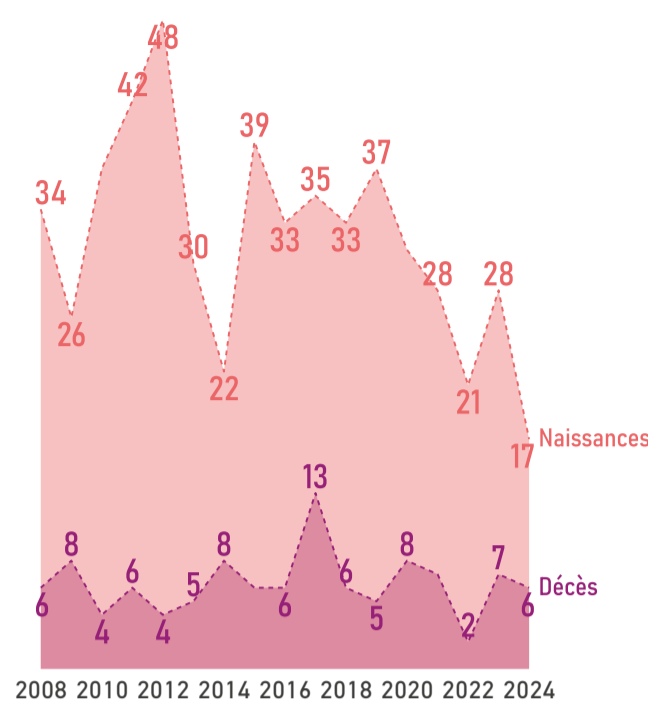


## PROFIL DÉMOGRAPHIQUE

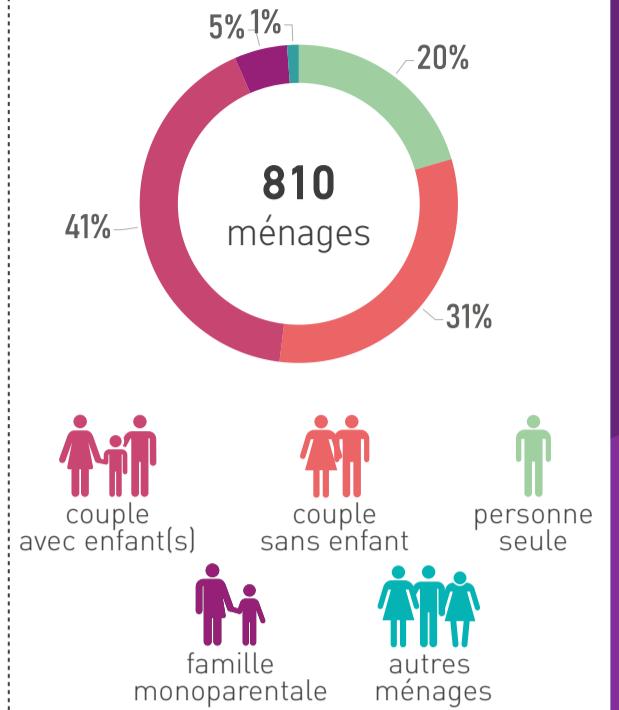
POPULATION PAR ÂGE // 2022



ÉVOLUTION NAISSANCES ET DÉCÈS // 2008-2024

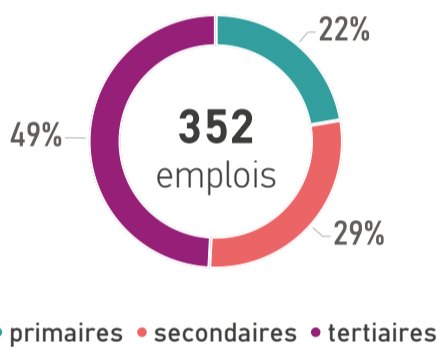


COMPOSITION DES MÉNAGES // 2022

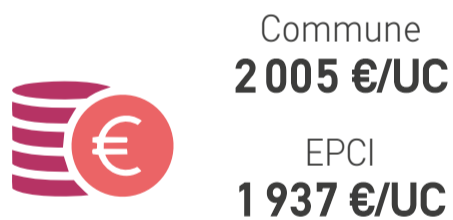


## PROFIL ÉCONOMIQUE

EMPLOIS // 2022

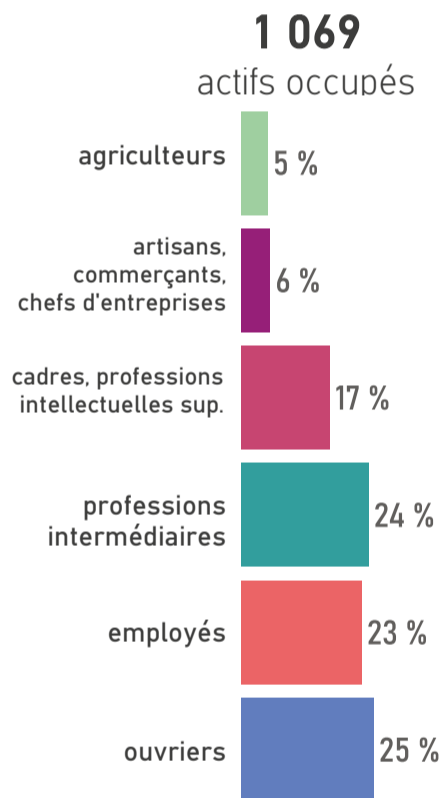


REVENU MÉDIAN MENSUEL // 2022



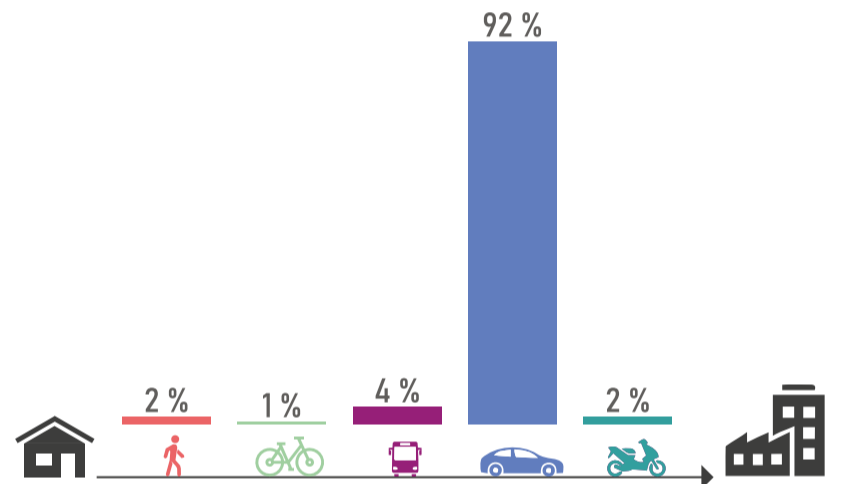
UC : unité de consommation

ACTIFS OCCUPÉS // 2022



## MOBILITÉ DES ACTIFS

TRANSPORT UTILISÉ POUR ALLER TRAVAILLER // 2022

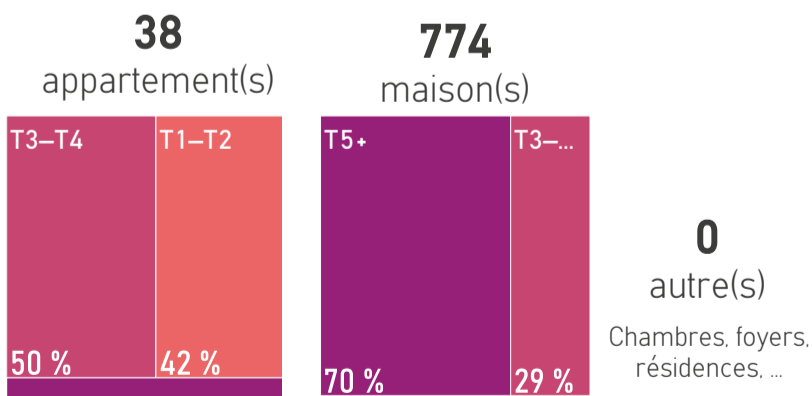


ACTIFS TRAVAILLANT AU LIEU DE RÉSIDENCE // 2022



## HABITAT ET LOGEMENTS

LOGEMENTS PAR TYPE ET TAILLE // 2022



RÉSIDENCES PRINCIPALES ET LOCATIFS SOCIAUX // 2022



## SOURCES D'ÉNERGIE

MODES DE CHAUFFAGE DES RÉSIDENCES PRINCIPALES // 2022



\*bois, pompe à chaleur, solaire, mixte, ...

## SOURCES

Population par âge : Insee, RP 2022 // Evolution naissances décès : Insee, Etat civil 2008 à 2024 // Composition des ménages : Insee, RP 2022 // Emplois : Insee, RP 2022, exploitation complémentaire // Revenu : Insee, filosofi, 2022 // Actifs occupés : Insee, RP 2022 // Transports des actifs : Insee, RP 2022 // Actifs au lieu de résidence : Insee, RP 2022 // Logements : Insee, RP 2022 // Résidences principales et logements sociaux : Insee, RP 2022 - Dreal Pays de la Loire, RPLS 2025 // Sources d'énergie : Insee, RP 2022

+ D'INFOS SUR VOTRE TERRITOIRE



ÊTRE INFORMÉ DES ACTUALITÉS



# Sainte-Gemmes-sur-Loire



**3 685 hab.**  
en 2023

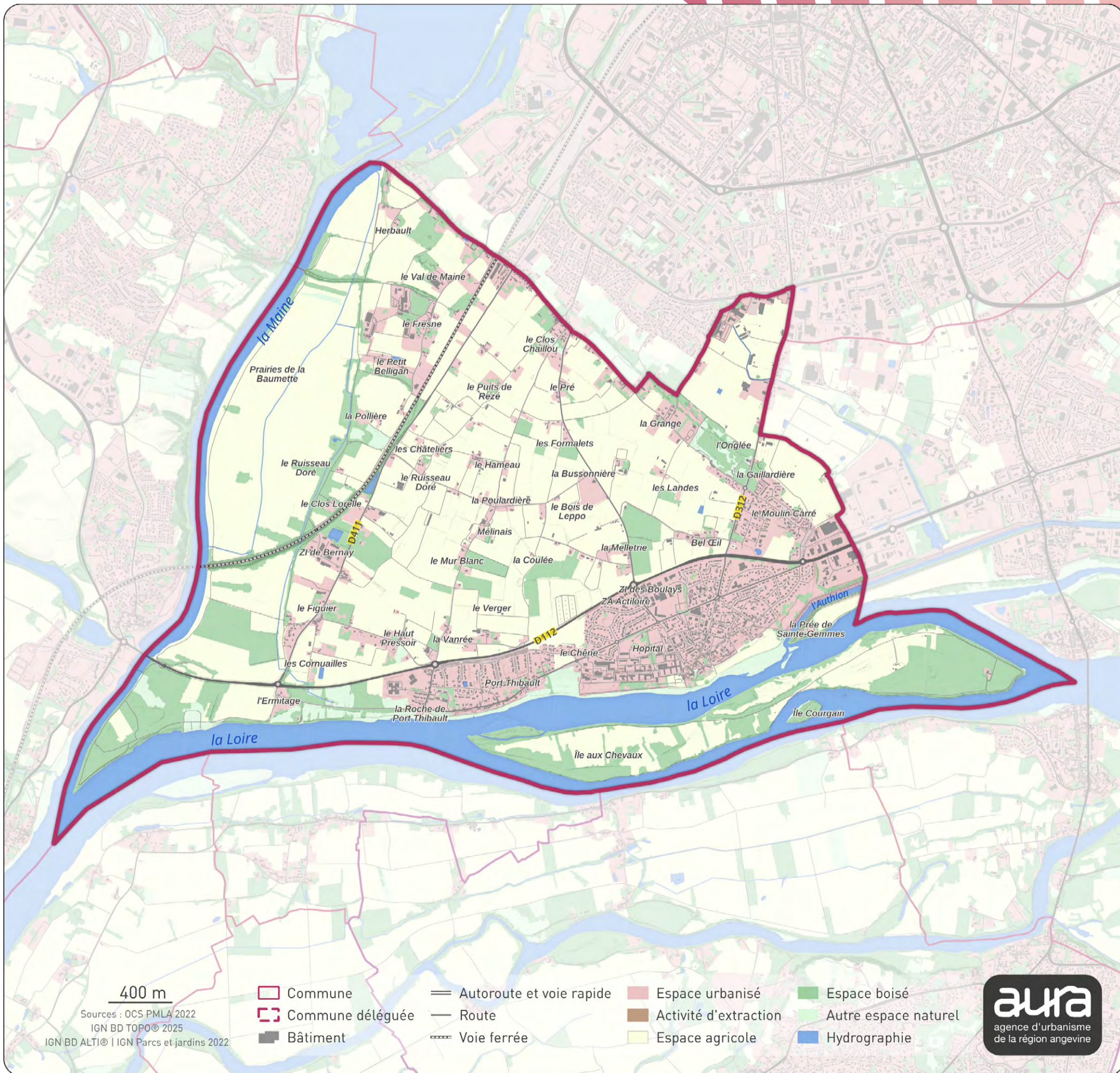
**+1,3%/an**  
entre 2017 et 2023



**1 470**  
hectares

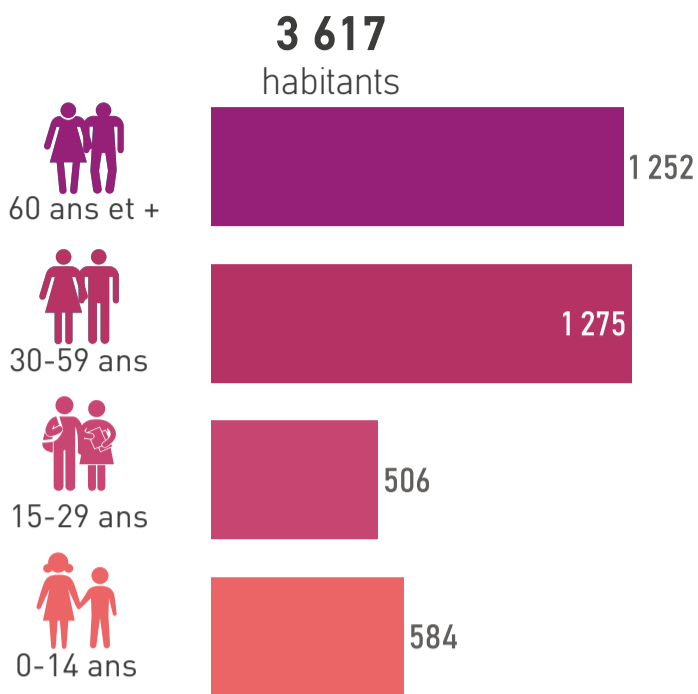


**312 612 hab.**  
en 2023

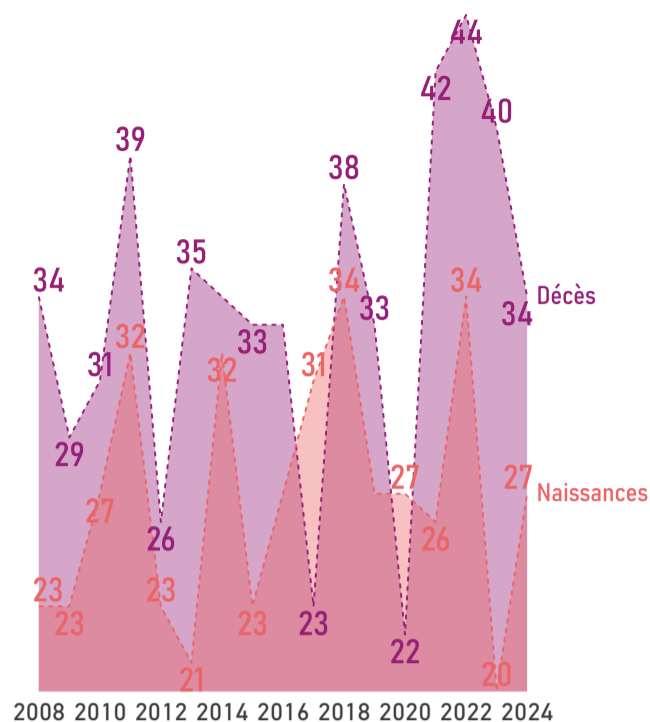


## PROFIL DÉMOGRAPHIQUE

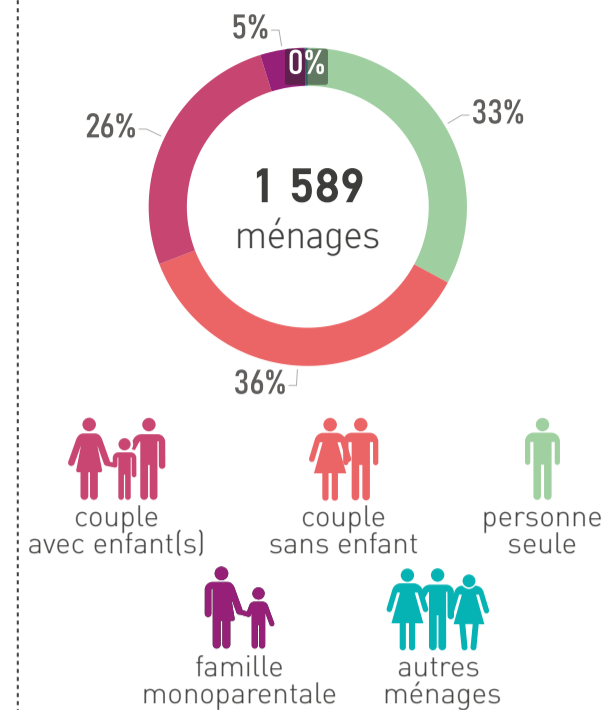
POPULATION PAR ÂGE // 2022



ÉVOLUTION NAISSANCES ET DÉCÈS // 2008-2024

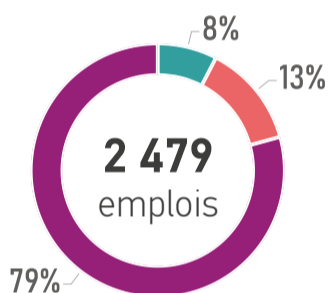


COMPOSITION DES MÉNAGES // 2022



## PROFIL ÉCONOMIQUE

EMPLOIS // 2022



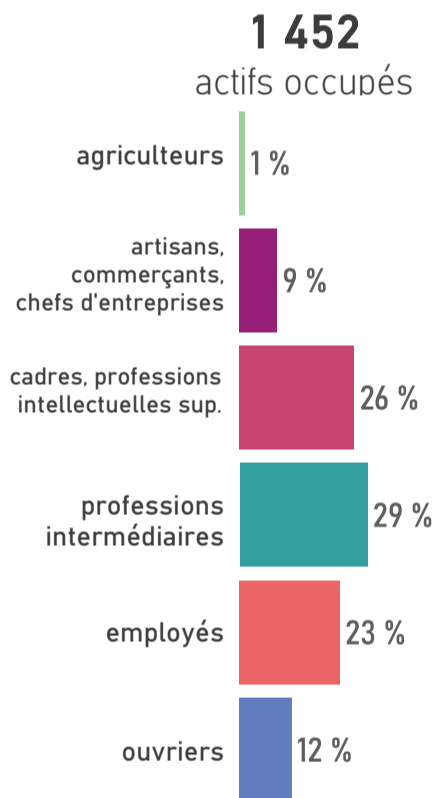
● primaires ● secondaires ● tertiaires

REVENU MÉDIAN MENSUEL // 2022



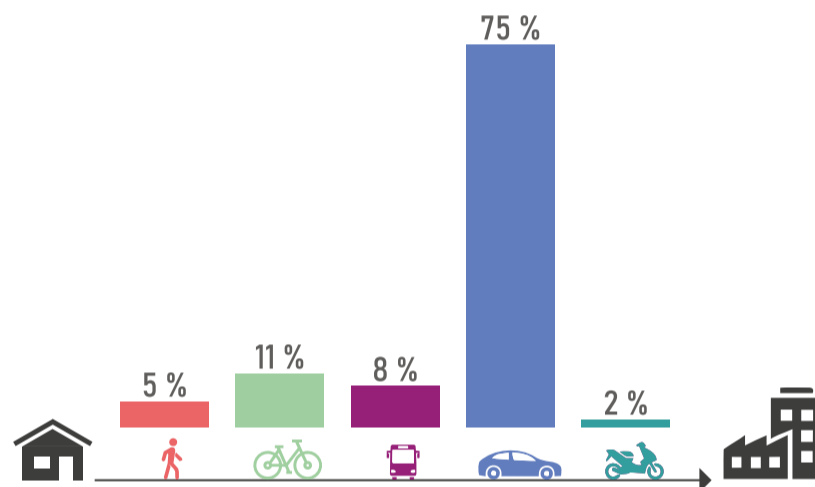
UC : unité de consommation

ACTIFS OCCUPÉS // 2022



## MOBILITÉ DES ACTIFS

TRANSPORT UTILISÉ POUR ALLER TRAVAILLER // 2022

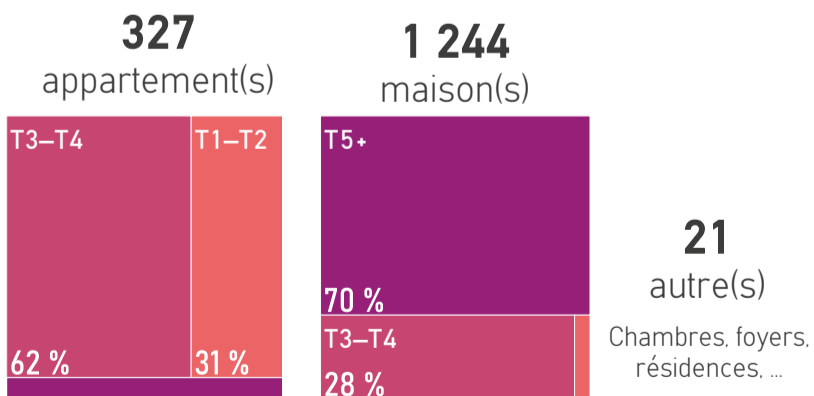


ACTIFS TRAVAILLANT AU LIEU DE RÉSIDENCE // 2022



## HABITAT ET LOGEMENTS

LOGEMENTS PAR TYPE ET TAILLE // 2022



RÉSIDENCES PRINCIPALES ET LOCATIFS SOCIAUX // 2022



## SOURCES D'ÉNERGIE

MODES DE CHAUFFAGE DES RÉSIDENCES PRINCIPALES // 2022



● électricité ● gaz de ville - réseau de chaleur ● gaz bouteilles ou citerne ● fioul ● autres\*  
\*bois, pompe à chaleur, solaire, mixte, ...

## SOURCES

Population par âge : Insee, RP 2022 // Evolution naissances décès : Insee, Etat civil 2008 à 2024 // Composition des ménages : Insee, RP 2022 // Emplois : Insee, RP 2022, exploitation complémentaire // Revenu : Insee, filosofi, 2022 // Actifs occupés : Insee, RP 2022 // Transports des actifs : Insee, RP 2022 // Actifs au lieu de résidence : Insee, RP 2022 // Logements : Insee, RP 2022 // Résidences principales et logements sociaux : Insee, RP 2022 - Dreal Pays de la Loire, RPLS 2025 // Sources d'énergie : Insee, RP 2022

+ D'INFOS SUR VOTRE TERRITOIRE

ÊTRE INFORMÉ DES ACTUALITÉS



aura



www.aurangvine.org



aura-angers49



aura49

# Saint-Lambert-la-Potherie

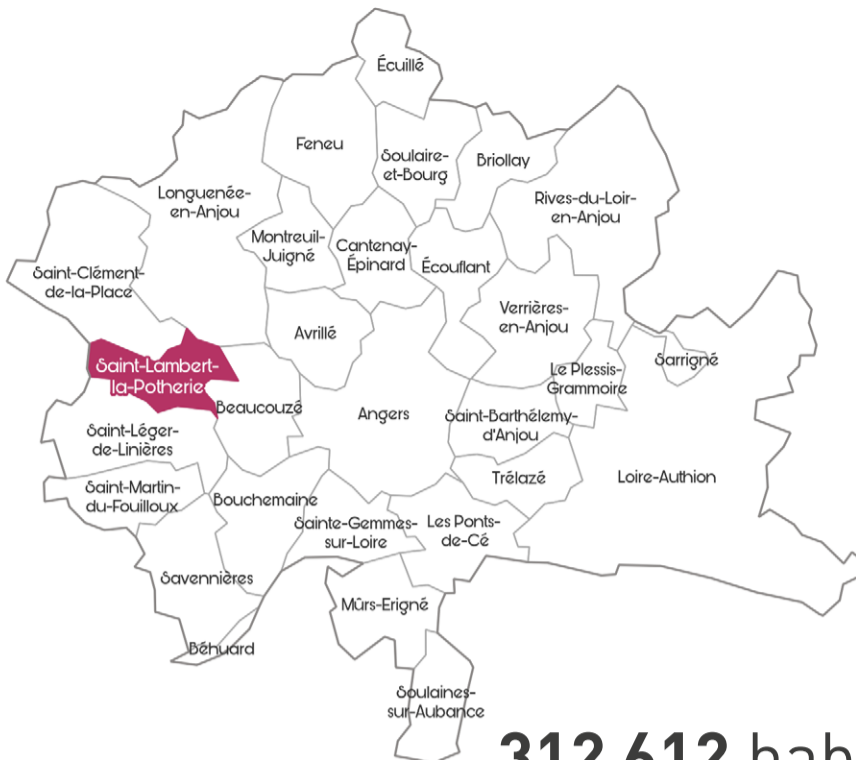


**2 974 hab.**  
en 2023

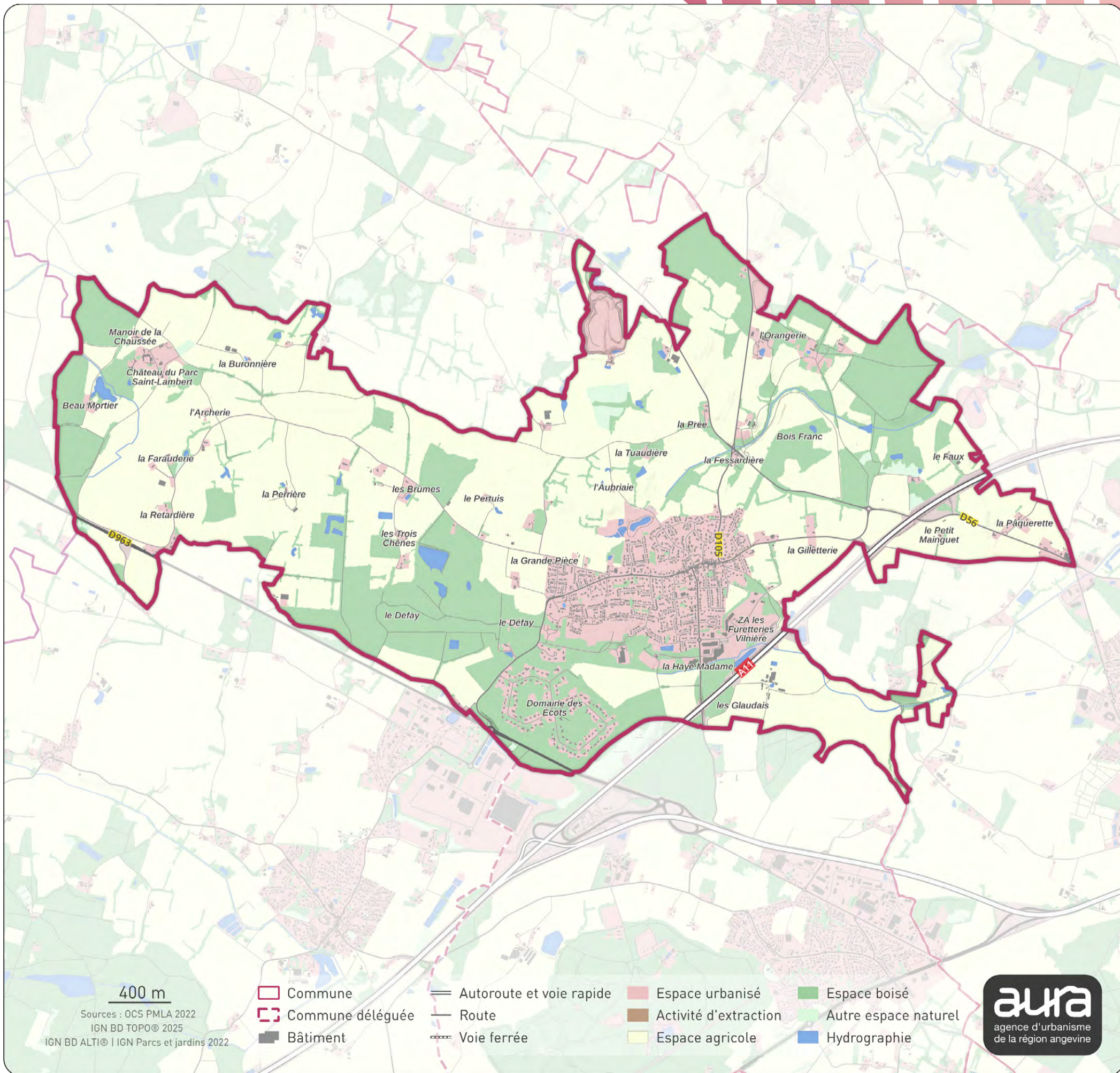
**+0,8%/an**  
entre 2017 et 2023



**1 415**  
hectares

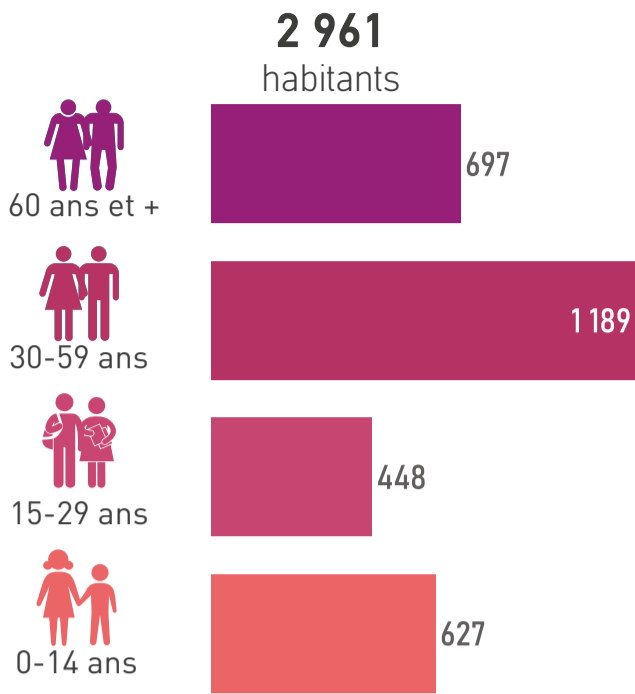


**312 612 hab.**  
en 2023

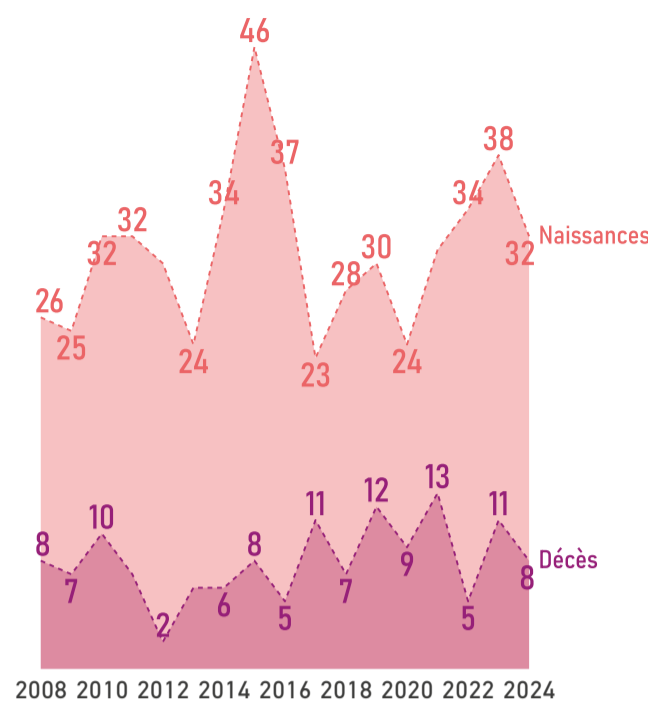


## PROFIL DÉMOGRAPHIQUE

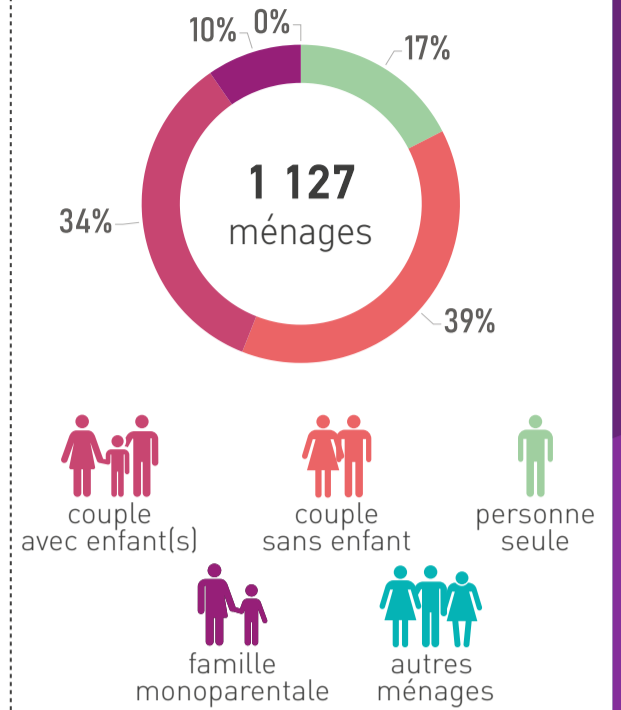
POPULATION PAR ÂGE // 2022



ÉVOLUTION NAISSANCES ET DÉCÈS // 2008-2024

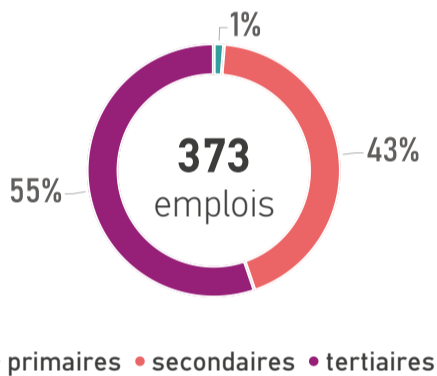


COMPOSITION DES MÉNAGES // 2022

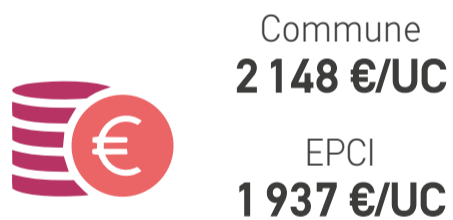


## PROFIL ÉCONOMIQUE

EMPLOIS // 2022

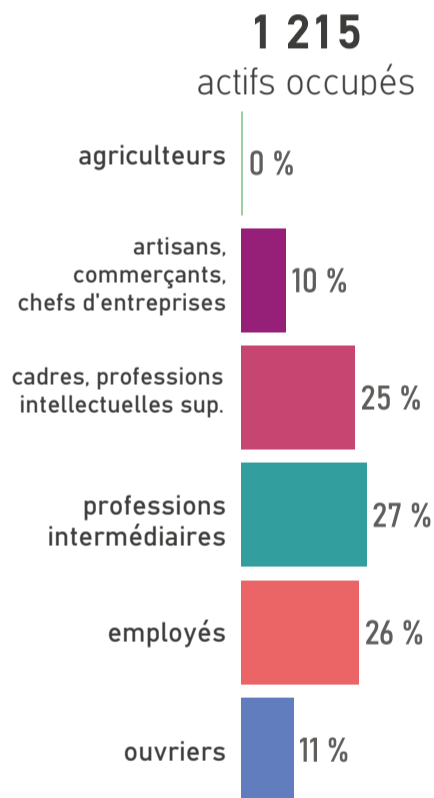


REVENU MÉDIAN MENSUEL // 2022



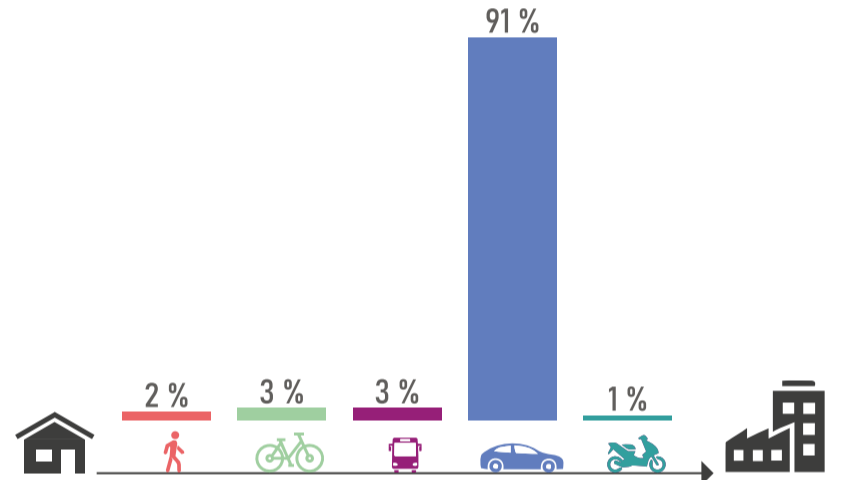
UC : unité de consommation

ACTIFS OCCUPÉS // 2022

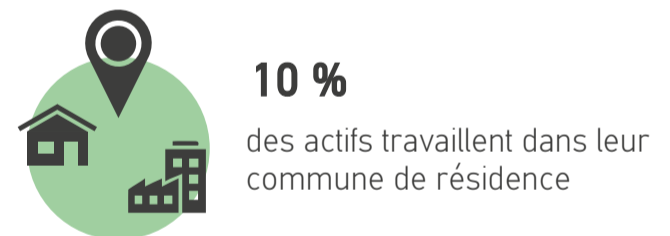


## MOBILITÉ DES ACTIFS

TRANSPORT UTILISÉ POUR ALLER TRAVAILLER // 2022

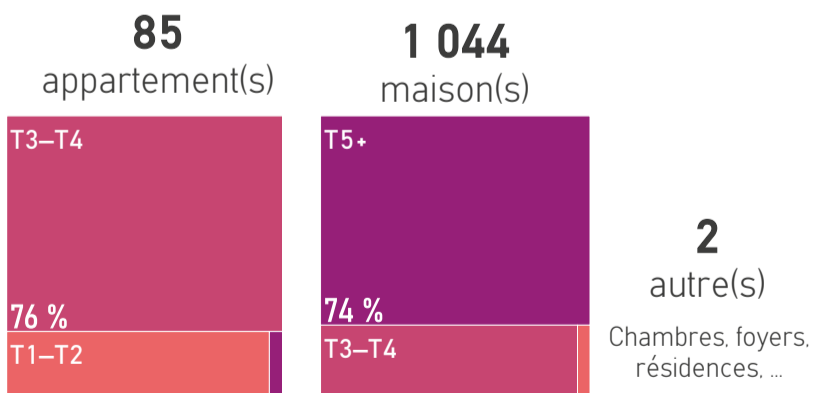


ACTIFS TRAVAILLANT AU LIEU DE RÉSIDENCE // 2022



## HABITAT ET LOGEMENTS

LOGEMENTS PAR TYPE ET TAILLE // 2022



RÉSIDENCES PRINCIPALES ET LOCATIFS SOCIAUX // 2022



## SOURCES D'ÉNERGIE

MODES DE CHAUFFAGE DES RÉSIDENCES PRINCIPALES // 2022



\*bois, pompe à chaleur, solaire, mixte, ...

## SOURCES

Population par âge : Insee, RP 2022 // Evolution naissances décès : Insee, Etat civil 2008 à 2024 // Composition des ménages : Insee, RP 2022 // Emplois : Insee, RP 2022, exploitation complémentaire // Revenu : Insee, filosofi, 2022 // Actifs occupés : Insee, RP 2022 // Transports des actifs : Insee, RP 2022 // Actifs au lieu de résidence : Insee, RP 2022 // Logements : Insee, RP 2022 // Résidences principales et logements sociaux : Insee, RP 2022 - Dreal Pays de la Loire, RPLS 2025 // Sources d'énergie : Insee, RP 2022

+ D'INFOS SUR VOTRE TERRITOIRE ÊTRE INFORMÉ DES ACTUALITÉS



aura



www.aurangvine.org



aura-angers49



aura49

# Saint-Léger-de-Linières



**3 866** hab.  
en 2023

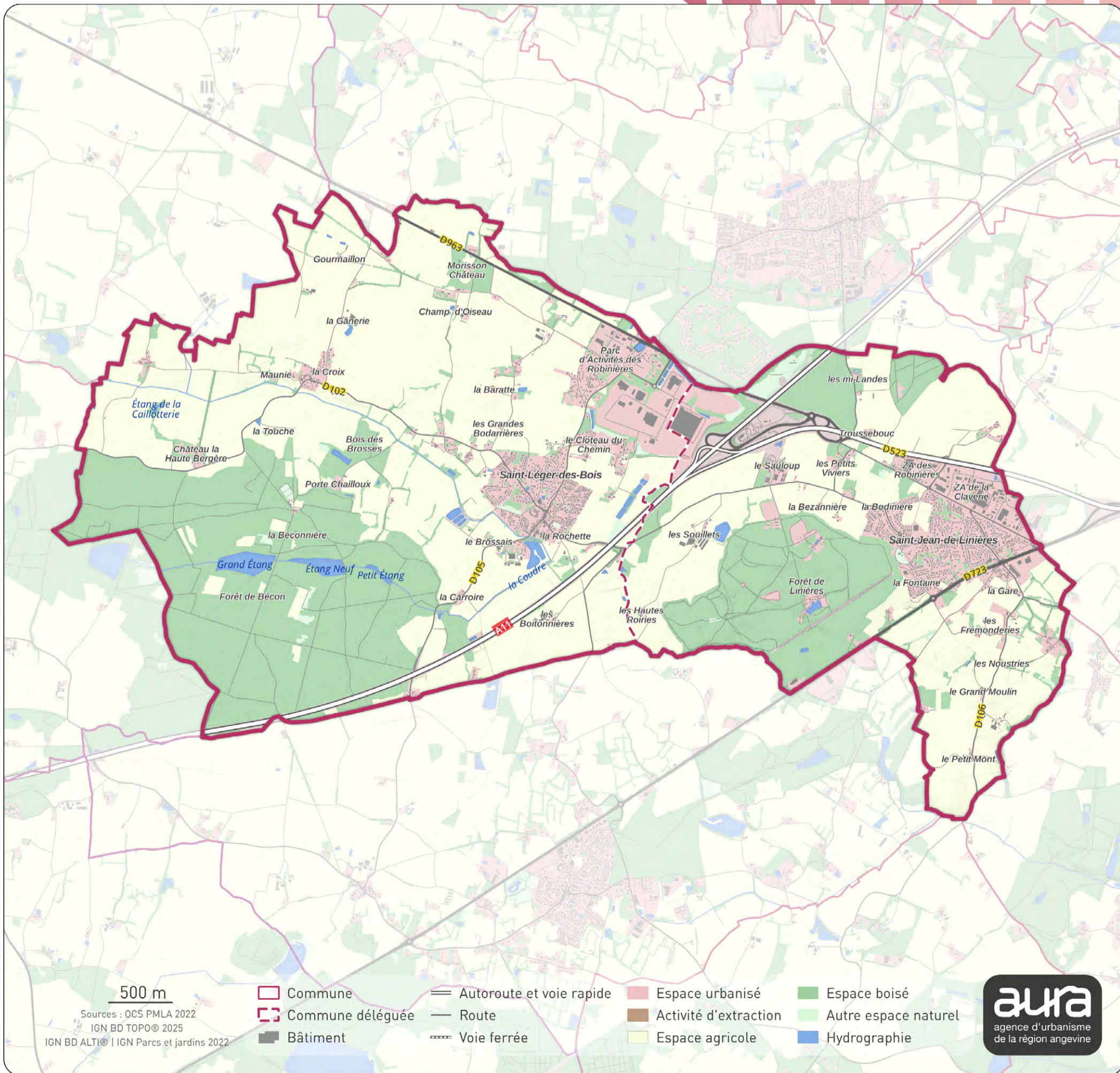
**+1,2%/an**  
entre 2017 et 2023



**2 446**  
hectares

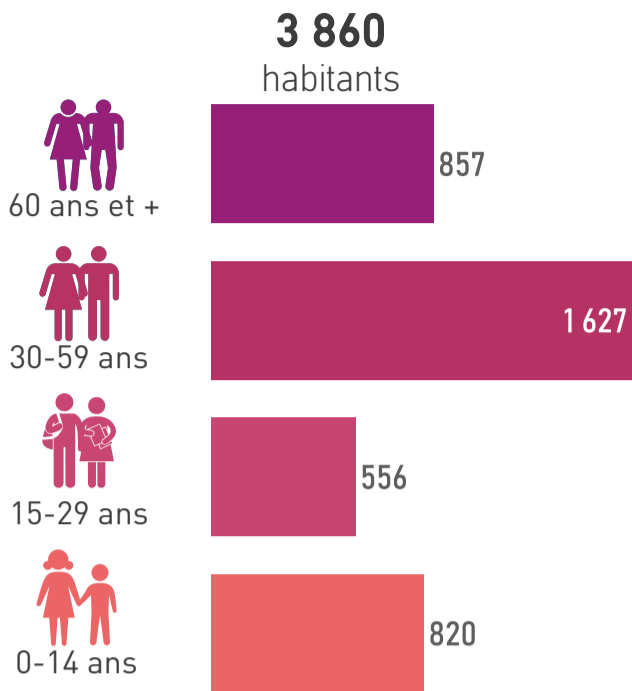


**312 612** hab.  
en 2023

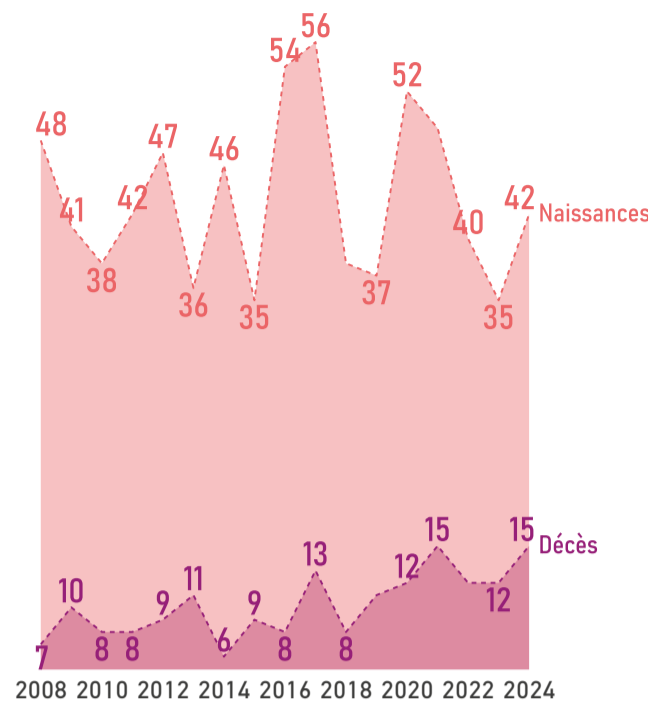


## PROFIL DÉMOGRAPHIQUE

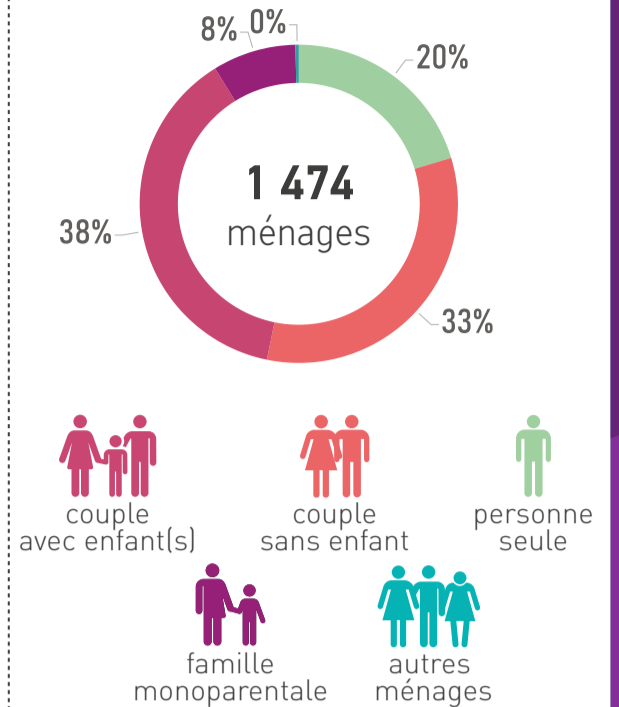
POPULATION PAR ÂGE // 2022



ÉVOLUTION NAISSANCES ET DÉCÈS // 2008-2024

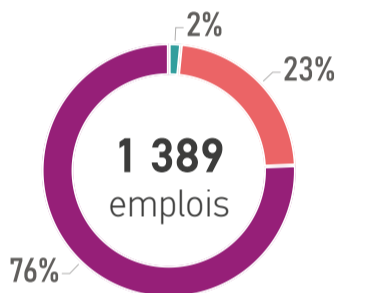


COMPOSITION DES MÉNAGES // 2022



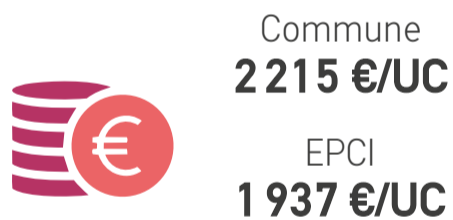
## PROFIL ÉCONOMIQUE

EMPLOIS // 2022



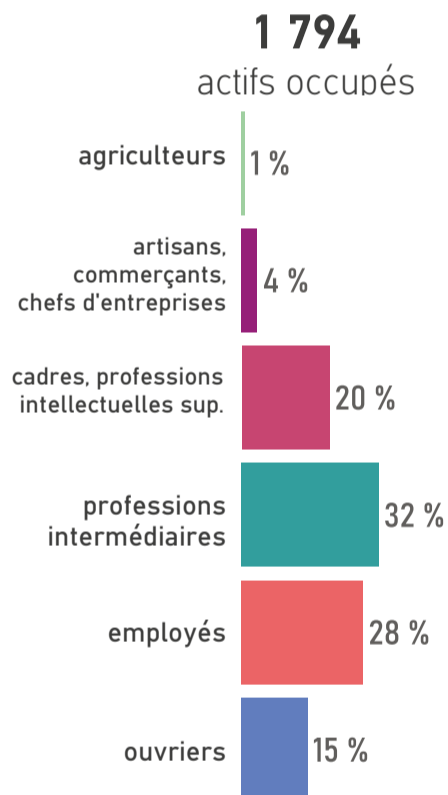
● primaires ● secondaires ● tertiaires

REVENU MÉDIAN MENSUEL // 2022



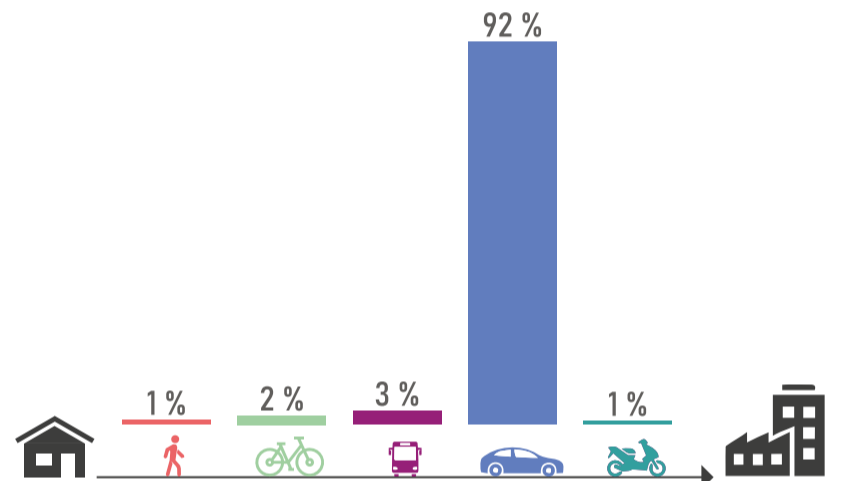
UC : unité de consommation

ACTIFS OCCUPÉS // 2022



## MOBILITÉ DES ACTIFS

TRANSPORT UTILISÉ POUR ALLER TRAVAILLER // 2022

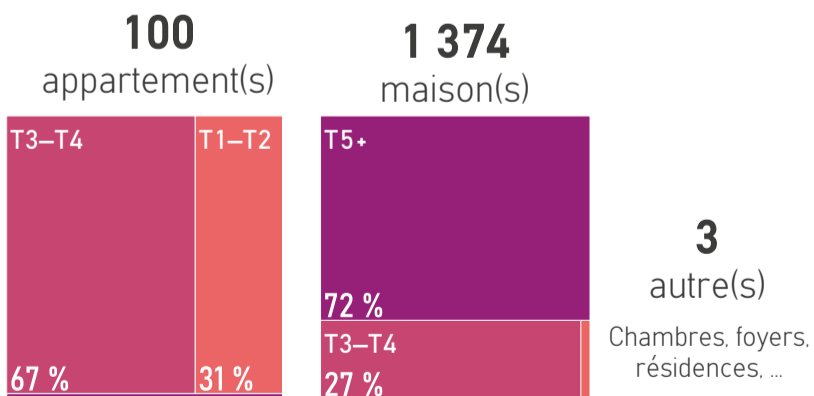


ACTIFS TRAVAILLANT AU LIEU DE RÉSIDENCE // 2022



## HABITAT ET LOGEMENTS

LOGEMENTS PAR TYPE ET TAILLE // 2022



RÉSIDENCES PRINCIPALES ET LOCATIFS SOCIAUX // 2022



## SOURCES D'ÉNERGIE

MODES DE CHAUFFAGE DES RÉSIDENCES PRINCIPALES // 2022



● électricité ● gaz de ville - réseau de chaleur ● gaz bouteilles ou citerne ● fioul ● autres\*

\*bois, pompe à chaleur, solaire, mixte, ...

## SOURCES

Population par âge : Insee, RP 2022 // Evolution naissances décès : Insee, Etat civil 2008 à 2024 // Composition des ménages : Insee, RP 2022 // Emplois : Insee, RP 2022, exploitation complémentaire // Revenu : Insee, filosofi, 2022 // Actifs occupés : Insee, RP 2022 // Transports des actifs : Insee, RP 2022 // Actifs au lieu de résidence : Insee, RP 2022 // Logements : Insee, RP 2022 // Résidences principales et logements sociaux : Insee, RP 2022 - Dreal Pays de la Loire, RPLS 2025 // Sources d'énergie : Insee, RP 2022

+ D'INFOS SUR VOTRE TERRITOIRE ÊTRE INFORMÉ DES ACTUALITÉS



aura



www.aurangvine.org



aura-angers49



aura49

# Saint-Martin-du-Fouilloux



**1 705** hab.  
en 2023

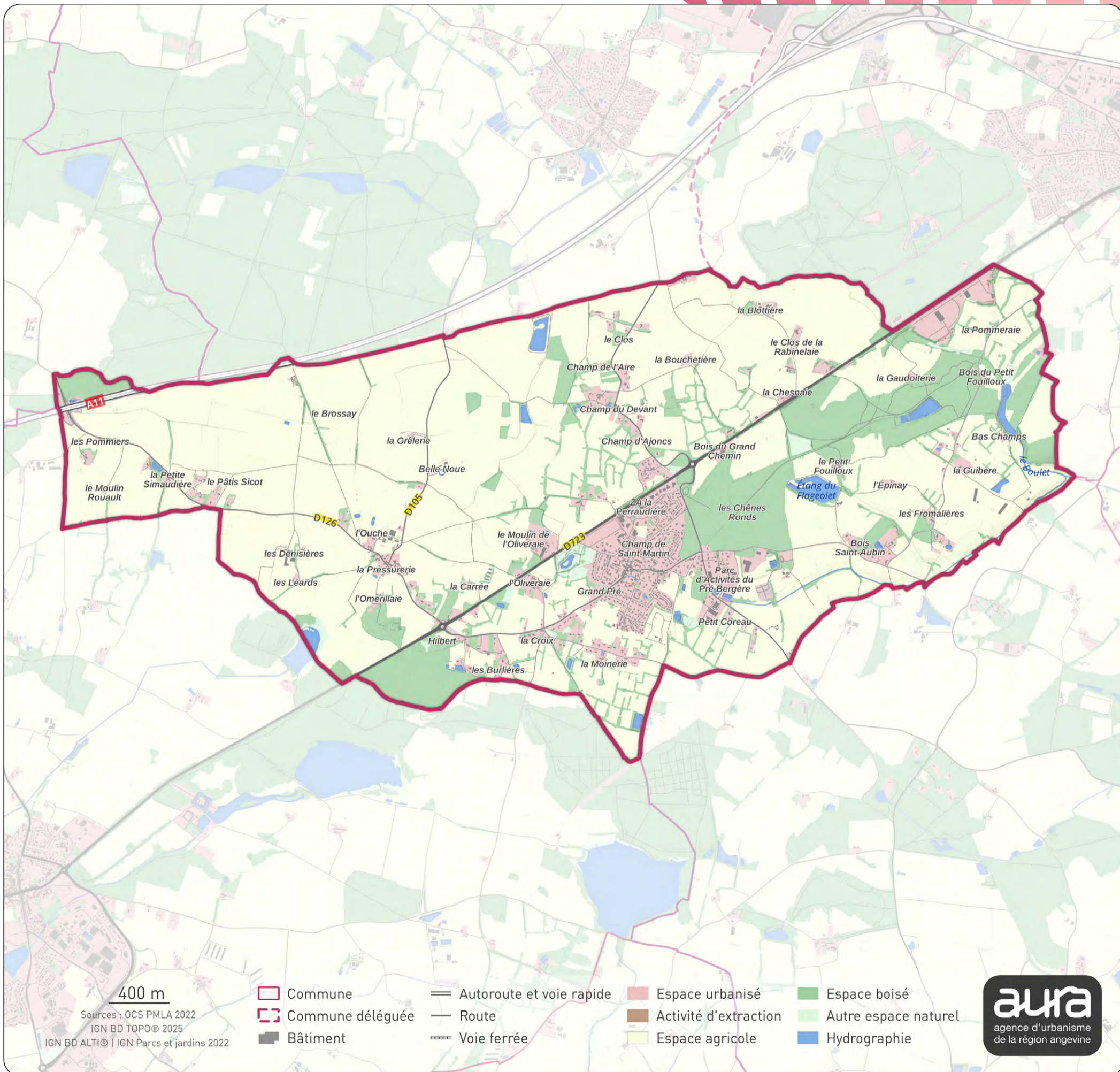
**+0,3%/an**  
entre 2017 et 2023



**1 494**  
hectares

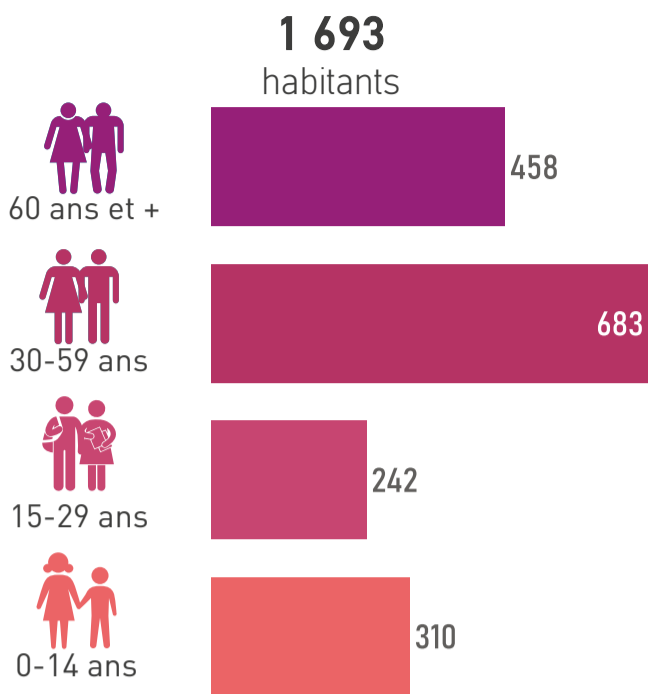


**312 612** hab.  
en 2023

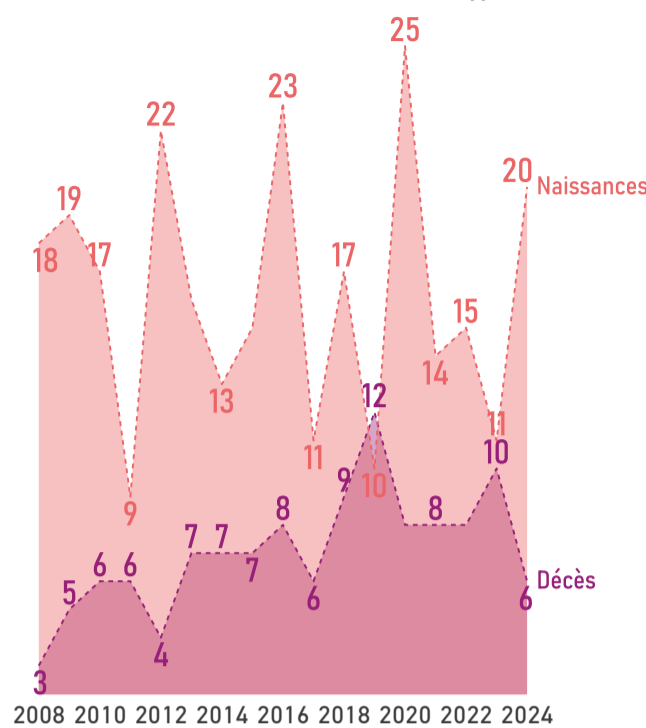


## PROFIL DÉMOGRAPHIQUE

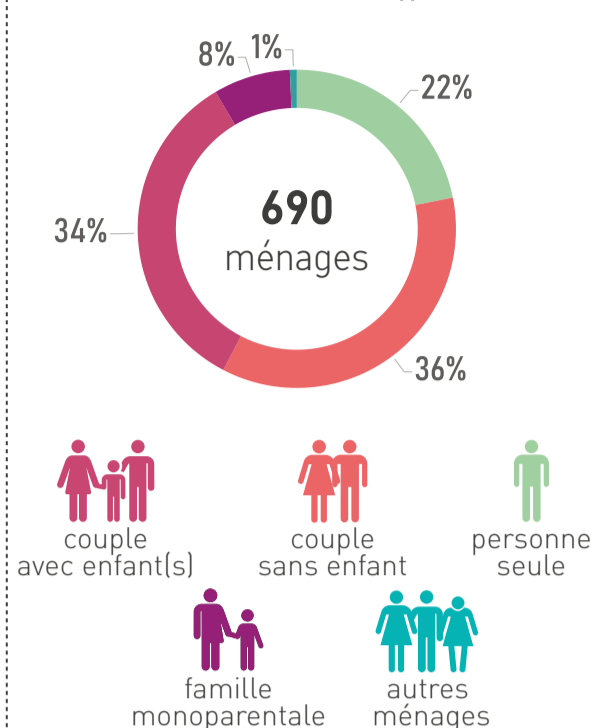
POPULATION PAR ÂGE // 2022



ÉVOLUTION NAISSANCES ET DÉCÈS // 2008-2024

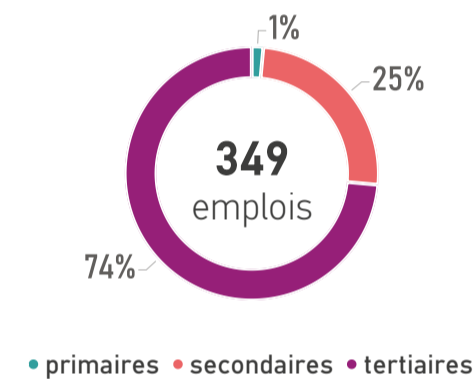


COMPOSITION DES MÉNAGES // 2022

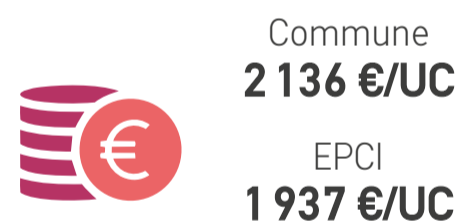


## PROFIL ÉCONOMIQUE

EMPLOIS // 2022

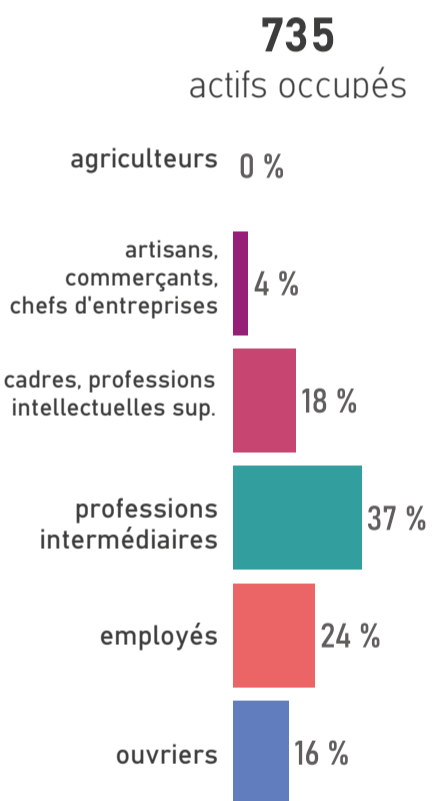


REVENU MÉDIAN MENSUEL // 2022



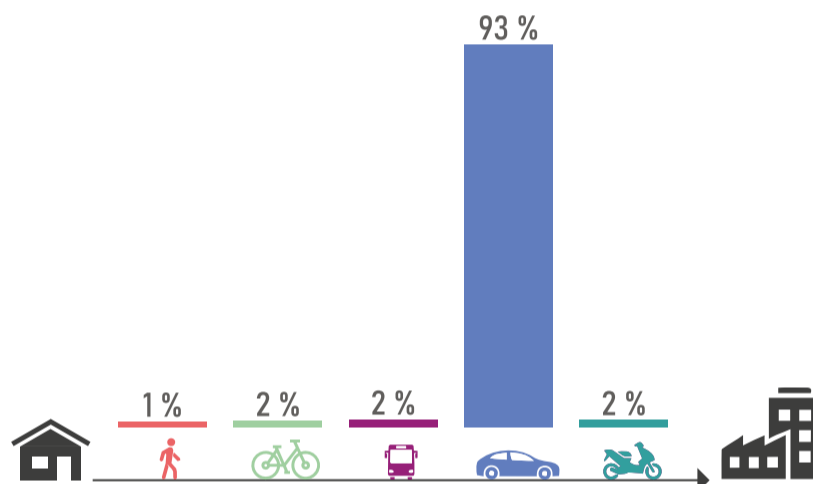
UC : unité de consommation

ACTIFS OCCUPÉS // 2022



## MOBILITÉ DES ACTIFS

TRANSPORT UTILISÉ POUR ALLER TRAVAILLER // 2022

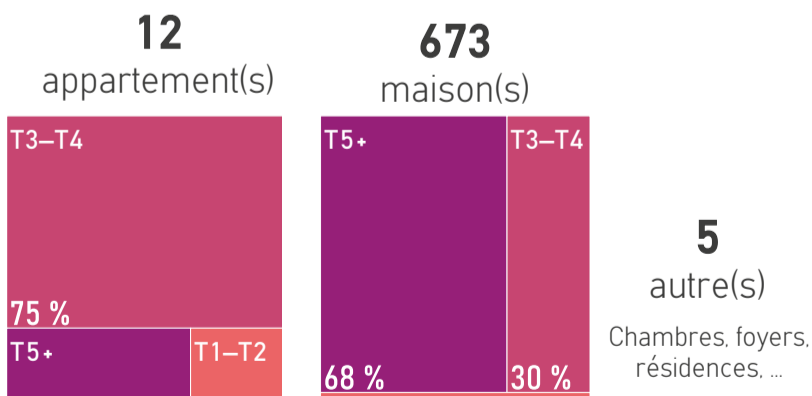


ACTIFS TRAVAILLANT AU LIEU DE RÉSIDENCE // 2022



## HABITAT ET LOGEMENTS

LOGEMENTS PAR TYPE ET TAILLE // 2022

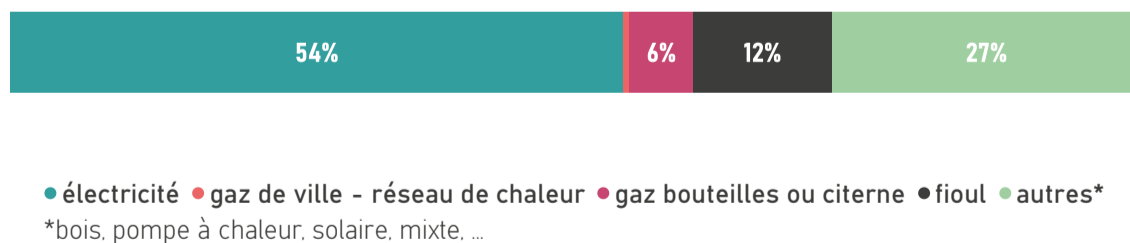


RÉSIDENCES PRINCIPALES ET LOCATIFS SOCIAUX // 2022



## SOURCES D'ÉNERGIE

MODES DE CHAUFFAGE DES RÉSIDENCES PRINCIPALES // 2022



## SOURCES

Population par âge : Insee, RP 2022 // Evolution naissances décès : Insee, Etat civil 2008 à 2024 // Composition des ménages : Insee, RP 2022 // Emplois : Insee, RP 2022, exploitation complémentaire // Revenu : Insee, filosofi, 2022 // Actifs occupés : Insee, RP 2022 // Transports des actifs : Insee, RP 2022 // Actifs au lieu de résidence : Insee, RP 2022 // Logements : Insee, RP 2022 // Résidences principales et logements sociaux : Insee, RP 2022 - Dreal Pays de la Loire, RPLS 2025 // Sources d'énergie : Insee, RP 2022

+ D'INFOS SUR VOTRE TERRITOIRE

ÊTRE INFORMÉ DES ACTUALITÉS



aura



www.aurangvine.org

aura-angers49

aura49

# Loire-Authion



**16 765** hab.  
en 2023

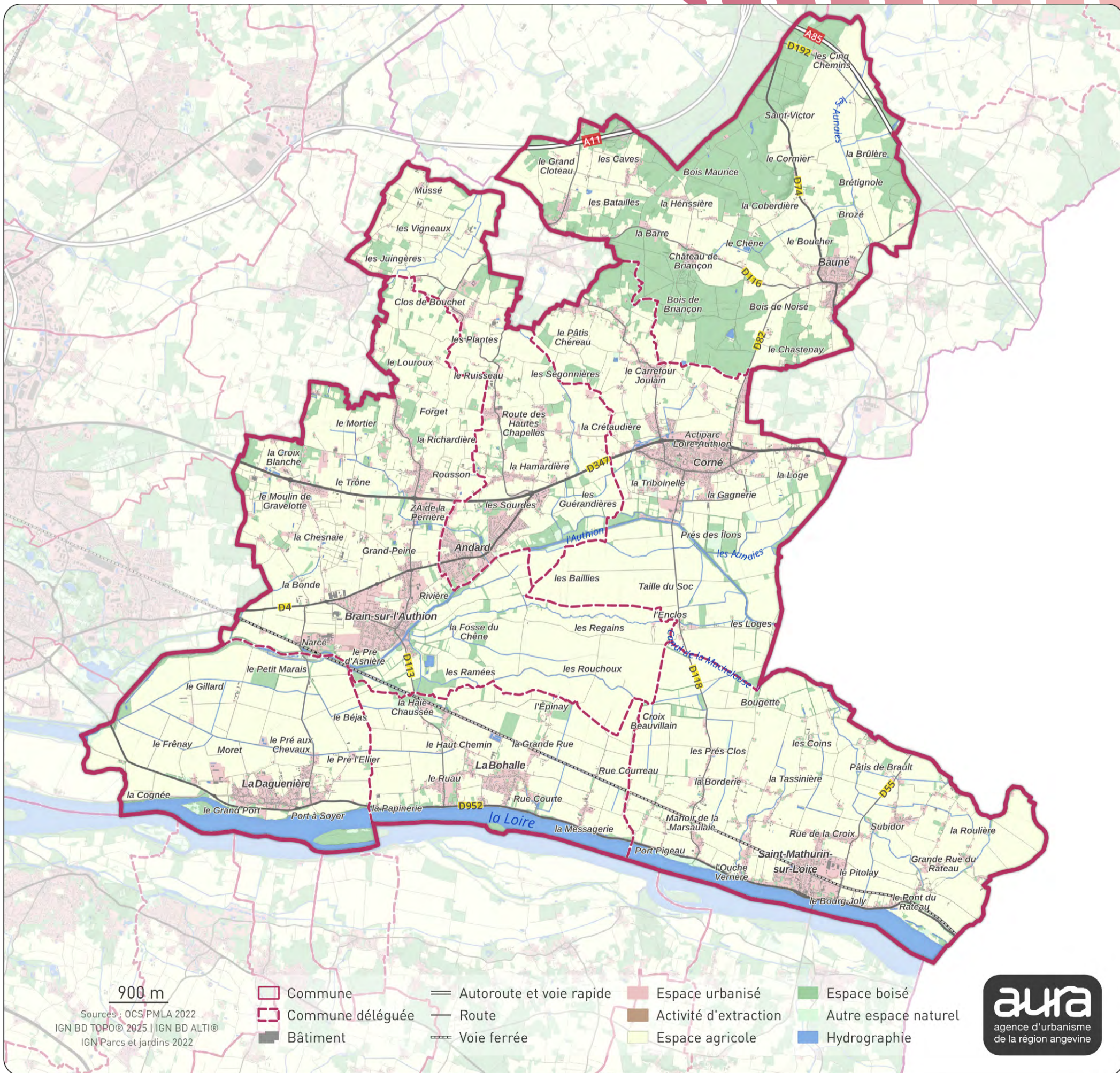
**+1,1%/an**  
entre 2017 et 2023



**11 464**  
hectares

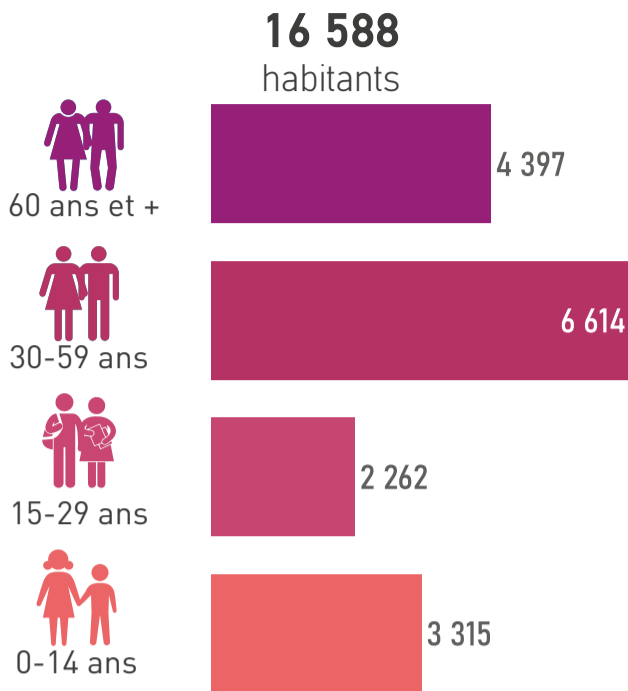


**312 612** hab.  
en 2023

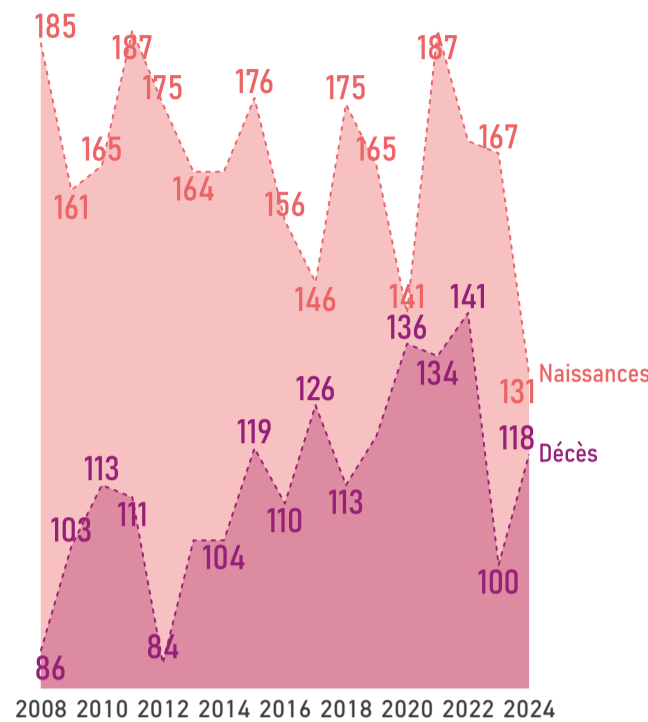


## PROFIL DÉMOGRAPHIQUE

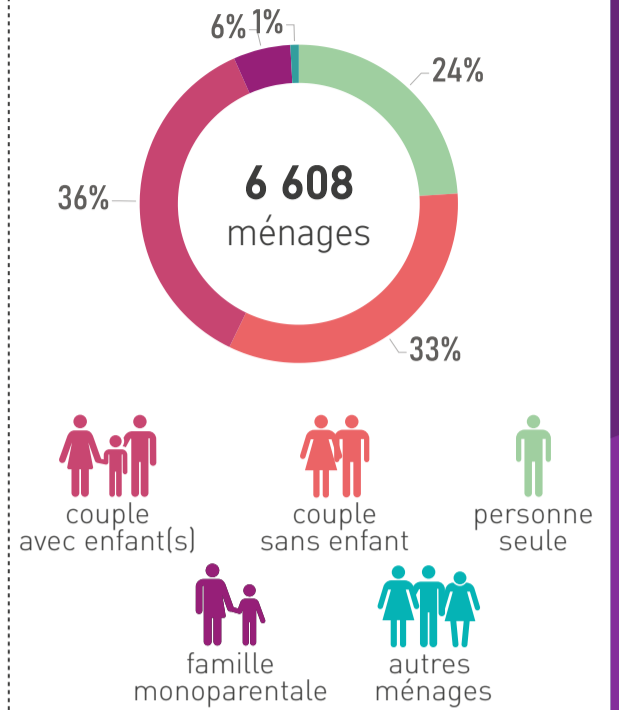
POPULATION PAR ÂGE // 2022



ÉVOLUTION NAISSANCES ET DÉCÈS // 2008-2024

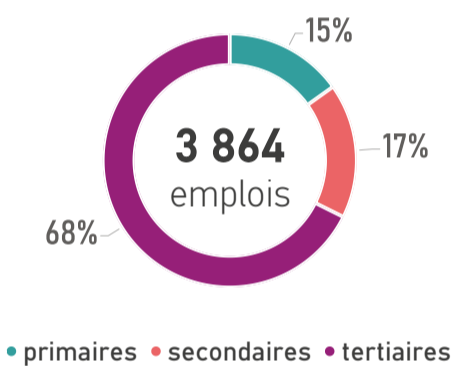


COMPOSITION DES MÉNAGES // 2022

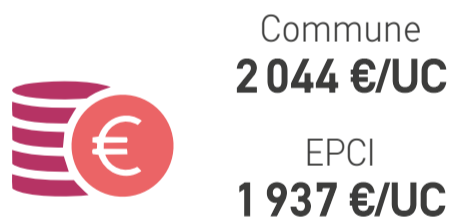


## PROFIL ÉCONOMIQUE

EMPLOIS // 2022

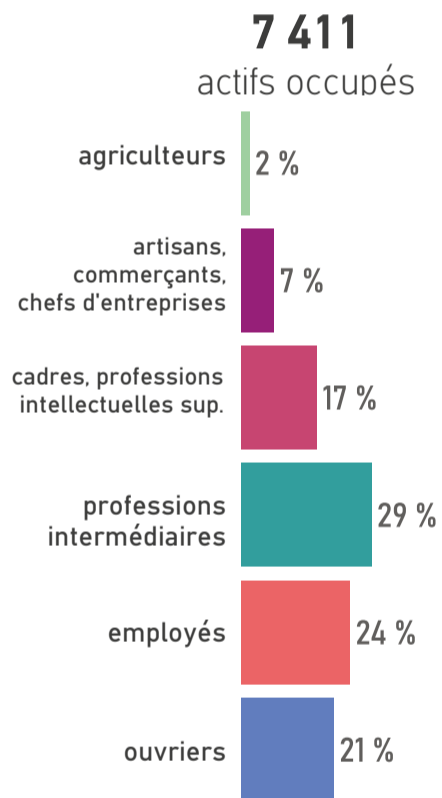


REVENU MÉDIAN MENSUEL // 2022



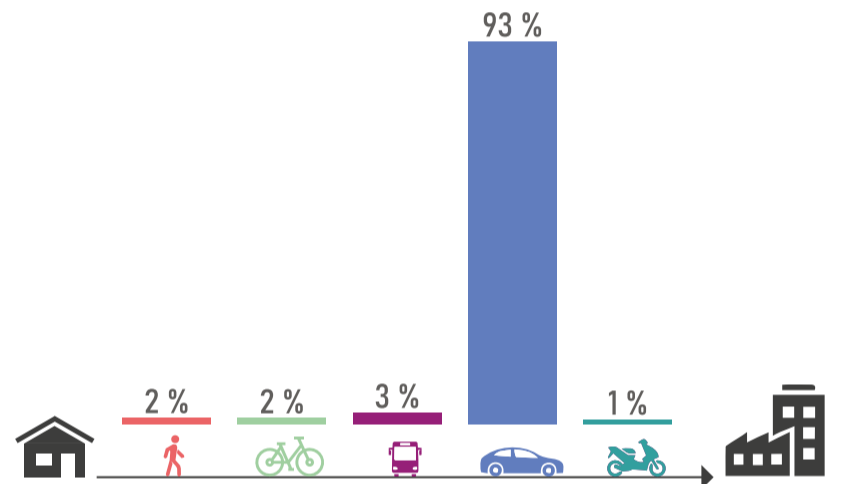
UC : unité de consommation

ACTIFS OCCUPÉS // 2022



## MOBILITÉ DES ACTIFS

TRANSPORT UTILISÉ POUR ALLER TRAVAILLER // 2022

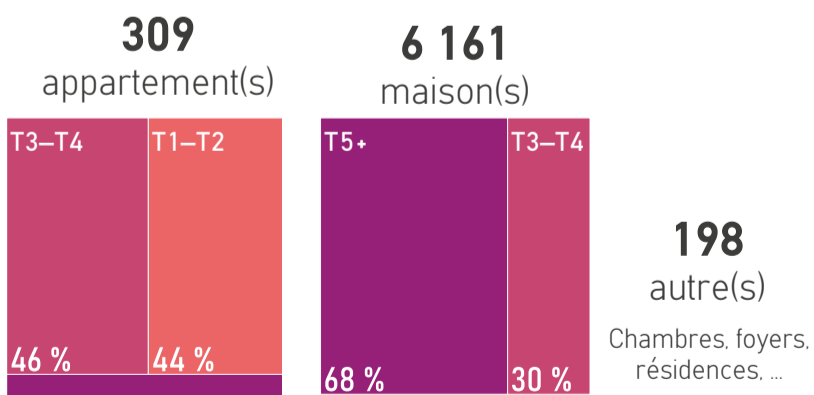


ACTIFS TRAVAILLANT AU LIEU DE RÉSIDENCE // 2022



## HABITAT ET LOGEMENTS

LOGEMENTS PAR TYPE ET TAILLE // 2022



RÉSIDENCES PRINCIPALES ET LOCATIFS SOCIAUX // 2022



## SOURCES D'ÉNERGIE

MODES DE CHAUFFAGE DES RÉSIDENCES PRINCIPALES // 2022



\*bois, pompe à chaleur, solaire, mixte, ...

## SOURCES

Population par âge : Insee, RP 2022 // Evolution naissances décès : Insee, Etat civil 2008 à 2024 // Composition des ménages : Insee, RP 2022 // Emplois : Insee, RP 2022, exploitation complémentaire // Revenu : Insee, filosofi, 2022 // Actifs occupés : Insee, RP 2022 // Transports des actifs : Insee, RP 2022 // Actifs au lieu de résidence : Insee, RP 2022 // Logements : Insee, RP 2022 // Résidences principales et logements sociaux : Insee, RP 2022 - Dreal Pays de la Loire, RPLS 2025 // Sources d'énergie : Insee, RP 2022

+ D'INFOS SUR VOTRE TERRITOIRE



ÊTRE INFORMÉ DES ACTUALITÉS



aura



www.aurangvine.org



aura-angers49



aura49

# Verrières-en-Anjou



**8 116 hab.**  
en 2023

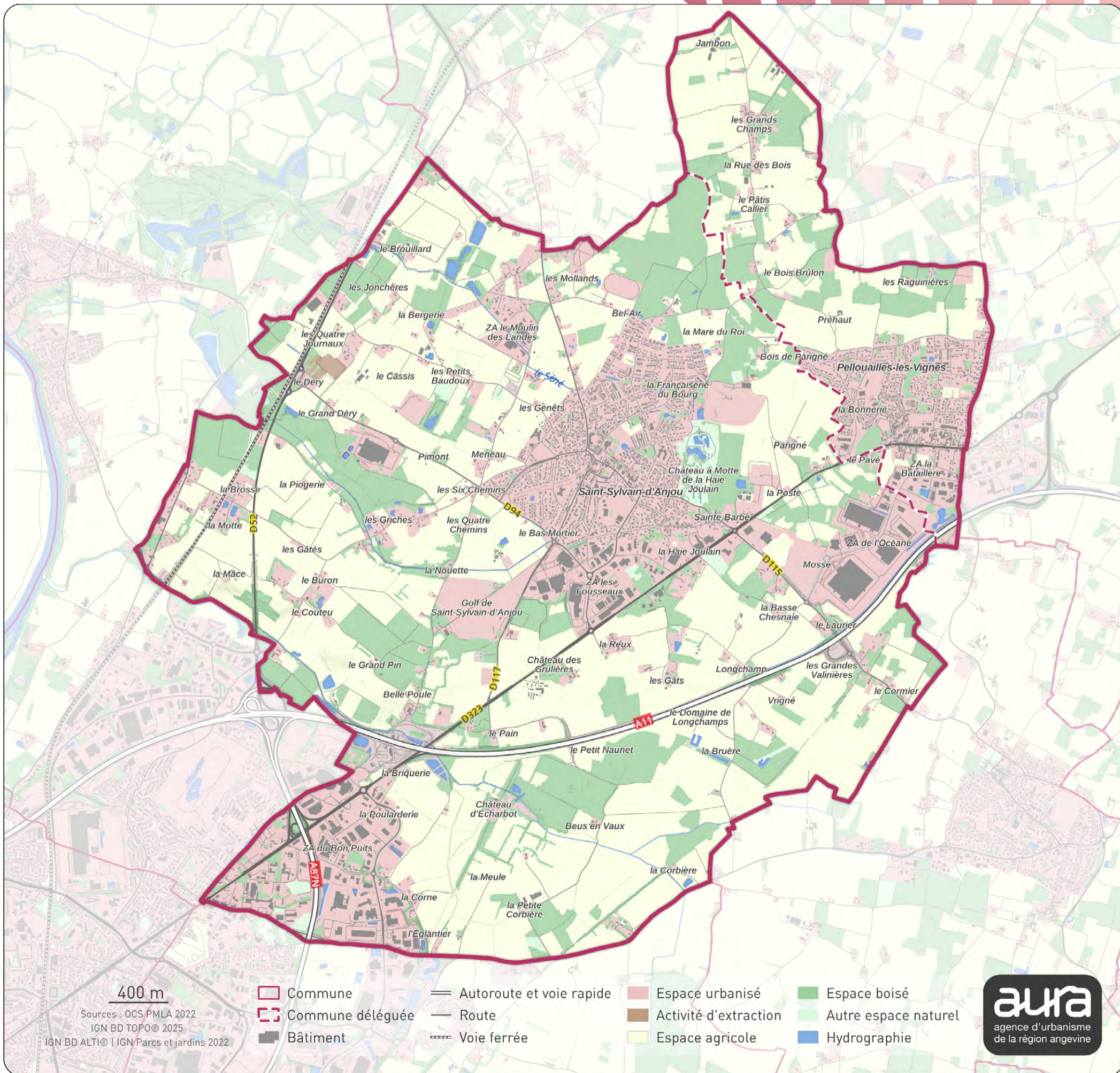
**+2,1%/an**  
entre 2017 et 2023



**2 567**  
hectares

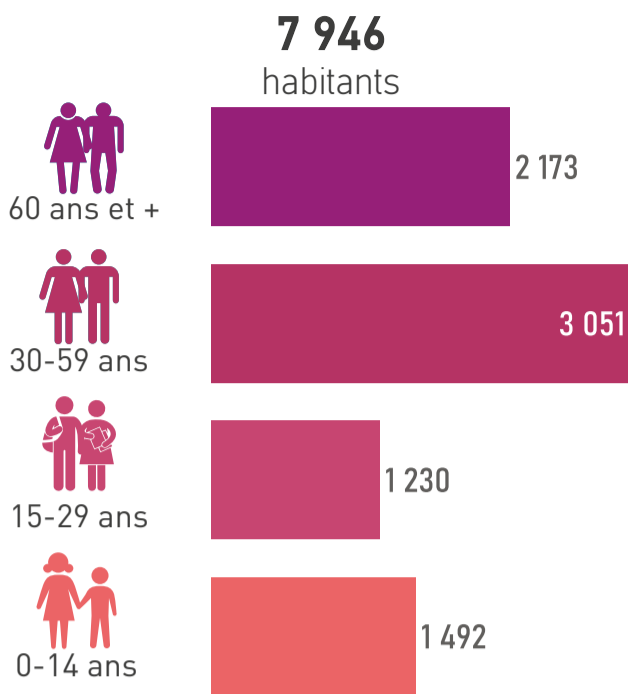


**312 612 hab.**  
en 2023

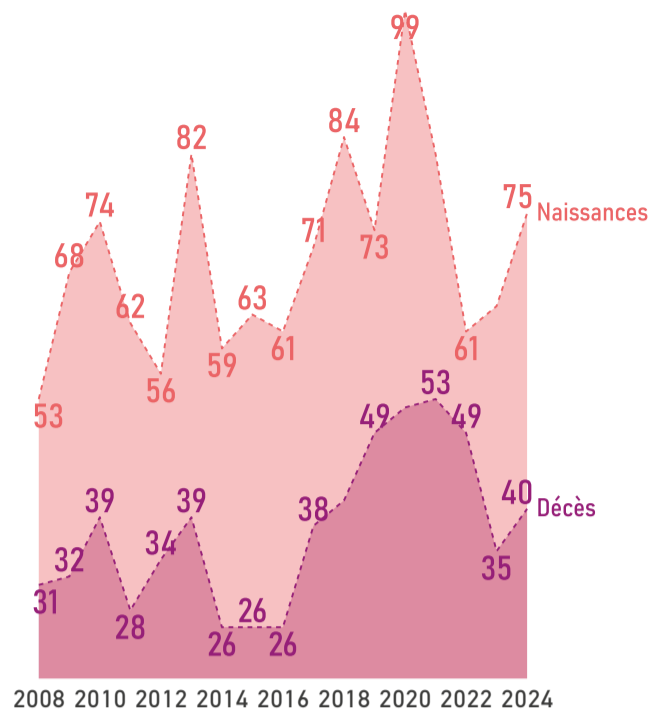


## PROFIL DÉMOGRAPHIQUE

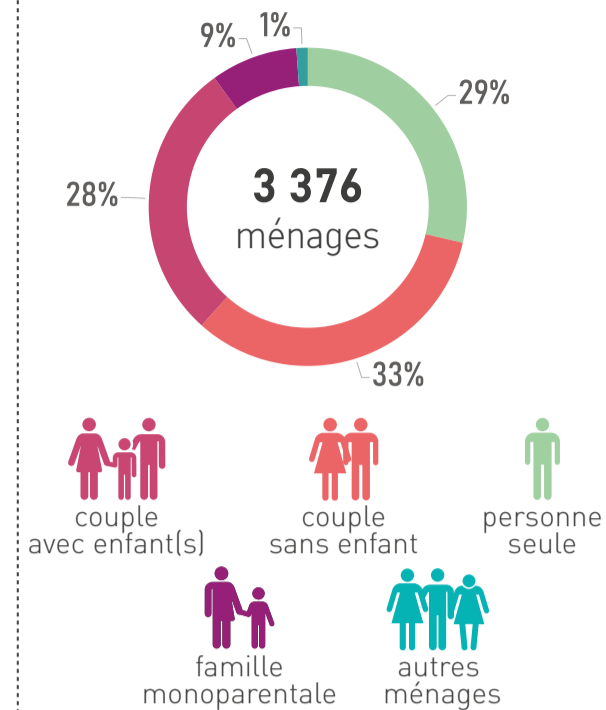
POPULATION PAR ÂGE // 2022



ÉVOLUTION NAISSANCES ET DÉCÈS // 2008-2024

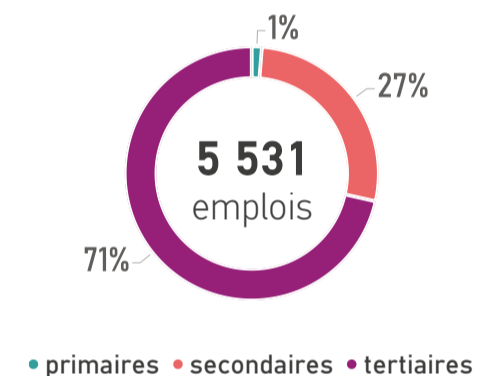


COMPOSITION DES MÉNAGES // 2022



## PROFIL ÉCONOMIQUE

EMPLOIS // 2022

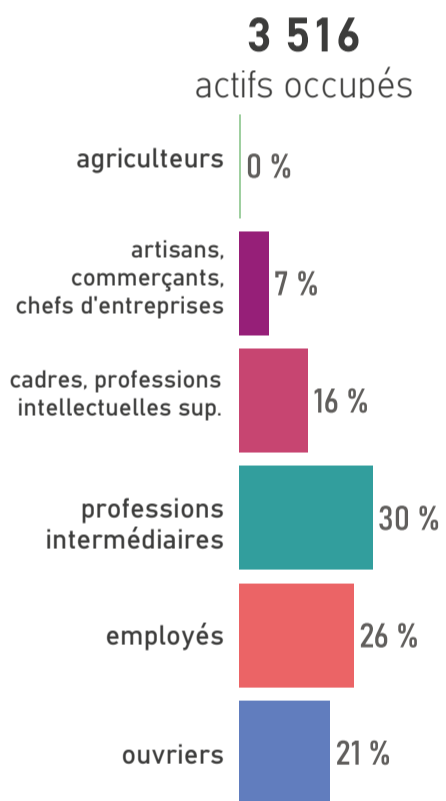


REVENU MÉDIAN MENSUEL // 2022



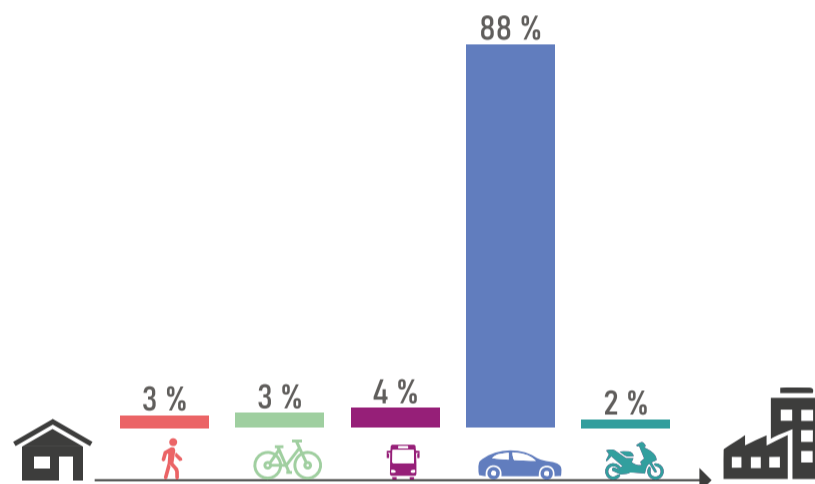
UC : unité de consommation

ACTIFS OCCUPÉS // 2022



## MOBILITÉ DES ACTIFS

TRANSPORT UTILISÉ POUR ALLER TRAVAILLER // 2022

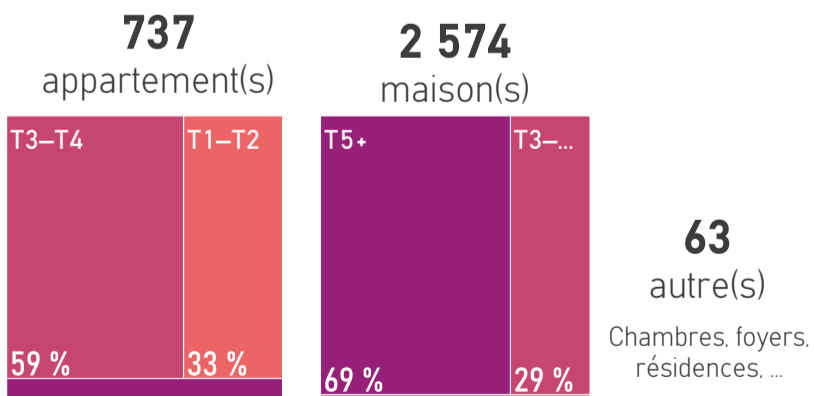


ACTIFS TRAVAILLANT AU LIEU DE RÉSIDENCE // 2022



## HABITAT ET LOGEMENTS

LOGEMENTS PAR TYPE ET TAILLE // 2022



RÉSIDENCES PRINCIPALES ET LOCATIFS SOCIAUX // 2022



## SOURCES D'ÉNERGIE

MODES DE CHAUFFAGE DES RÉSIDENCES PRINCIPALES // 2022



\*bois, pompe à chaleur, solaire, mixte, ...

## SOURCES

Population par âge : Insee, RP 2022 // Evolution naissances décès : Insee, Etat civil 2008 à 2024 // Composition des ménages : Insee, RP 2022 // Emplois : Insee, RP 2022, exploitation complémentaire // Revenu : Insee, filosofi, 2022 // Actifs occupés : Insee, RP 2022 // Transports des actifs : Insee, RP 2022 // Actifs au lieu de résidence : Insee, RP 2022 // Logements : Insee, RP 2022 // Résidences principales et logements sociaux : Insee, RP 2022 - Dreal Pays de la Loire, RPLS 2025 // Sources d'énergie : Insee, RP 2022

+ D'INFOS SUR VOTRE TERRITOIRE

ÊTRE INFORMÉ DES ACTUALITÉS



aura



www.aurangvine.org

aura-angers49

aura49

# Sarrigné



**935 hab.**  
en 2023

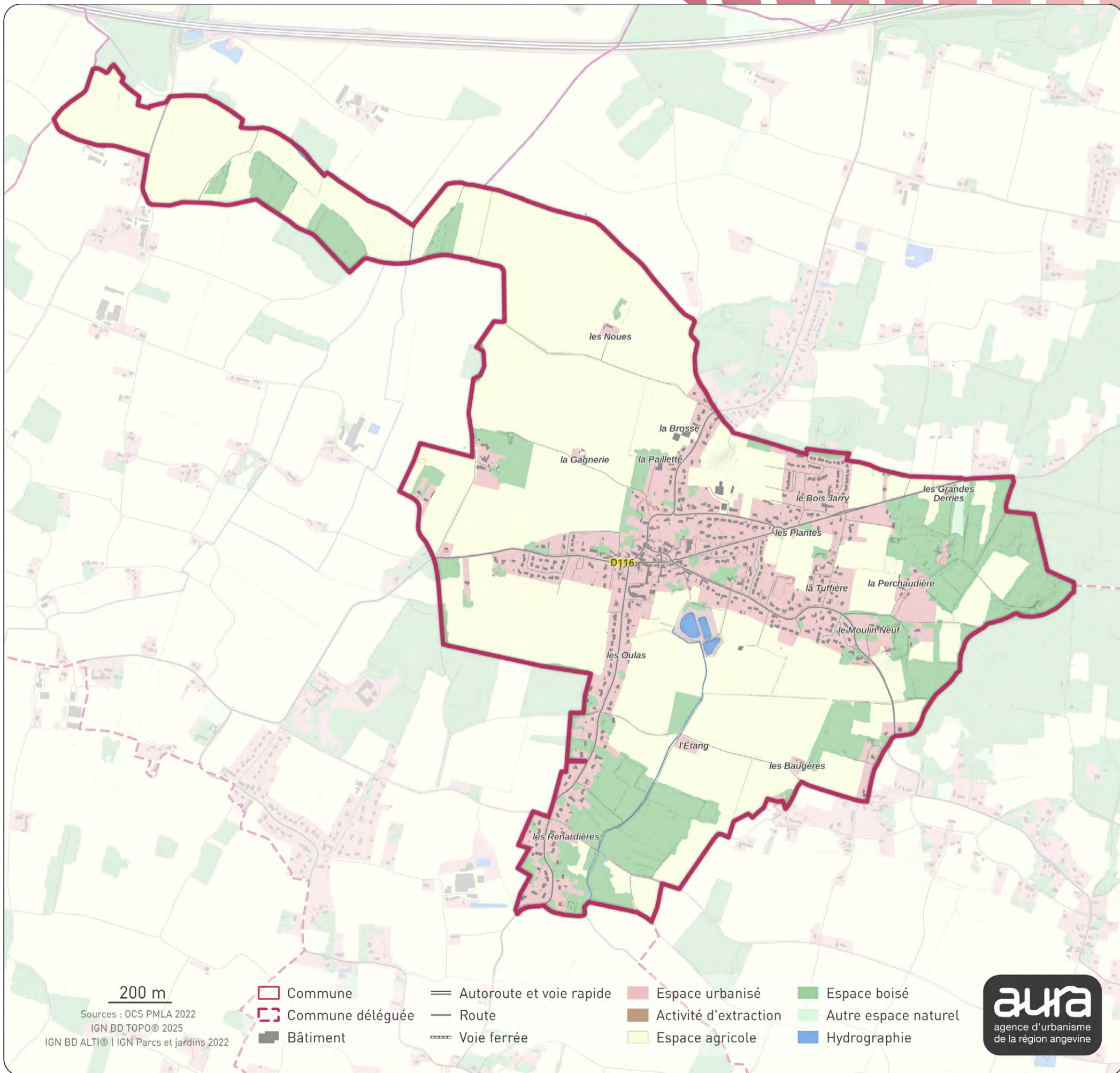
**+2,3%/an**  
entre 2017 et 2023



**308**  
hectares

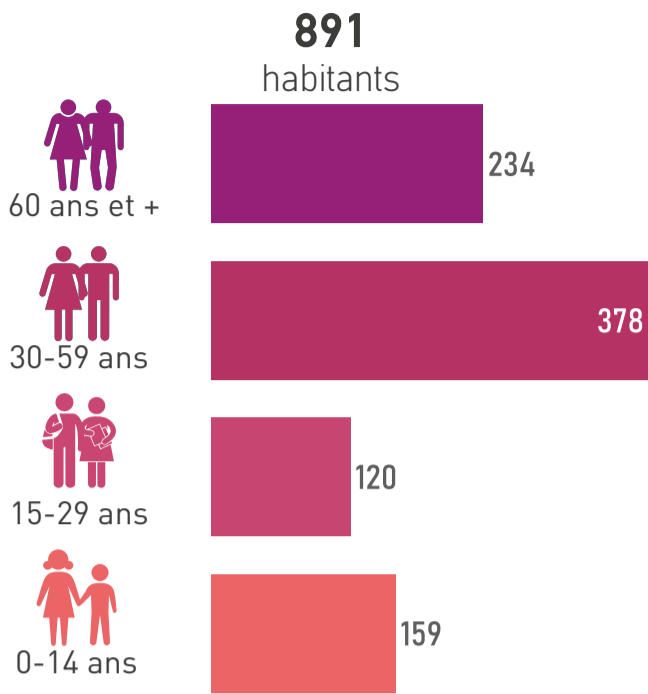


**312 612 hab.**  
en 2023

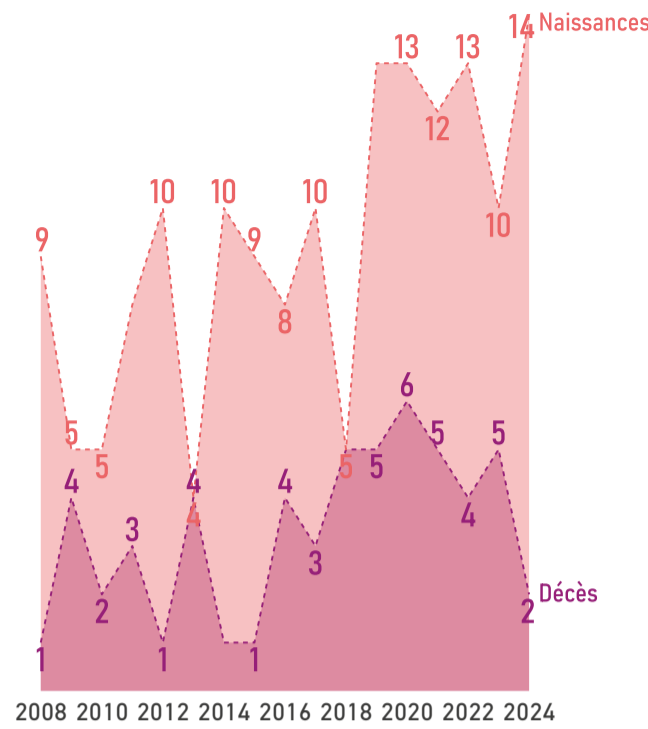


## PROFIL DÉMOGRAPHIQUE

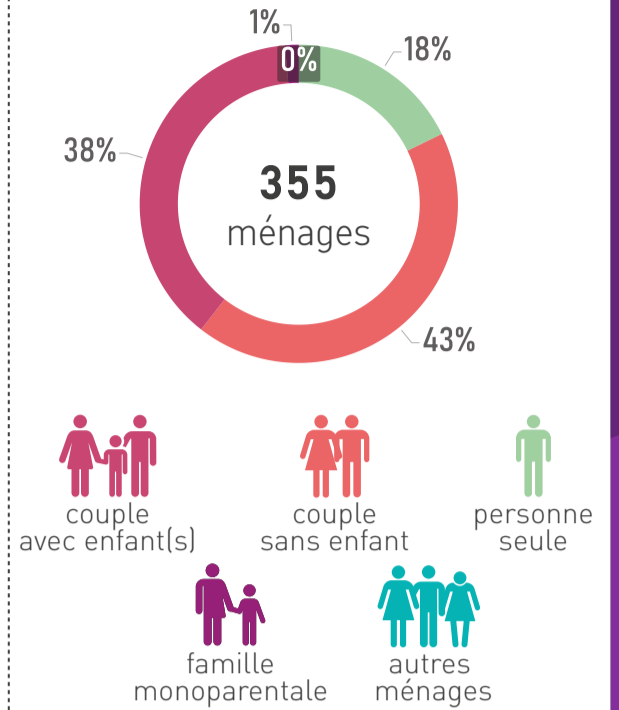
POPULATION PAR ÂGE // 2022



ÉVOLUTION NAISSANCES ET DÉCÈS // 2008-2024

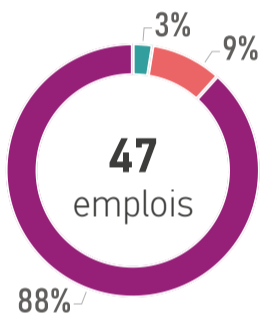


COMPOSITION DES MÉNAGES // 2022



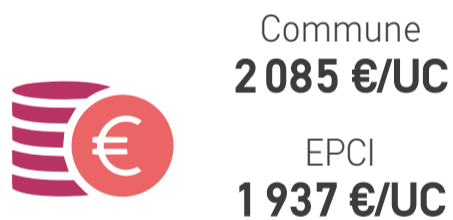
## PROFIL ÉCONOMIQUE

EMPLOIS // 2022



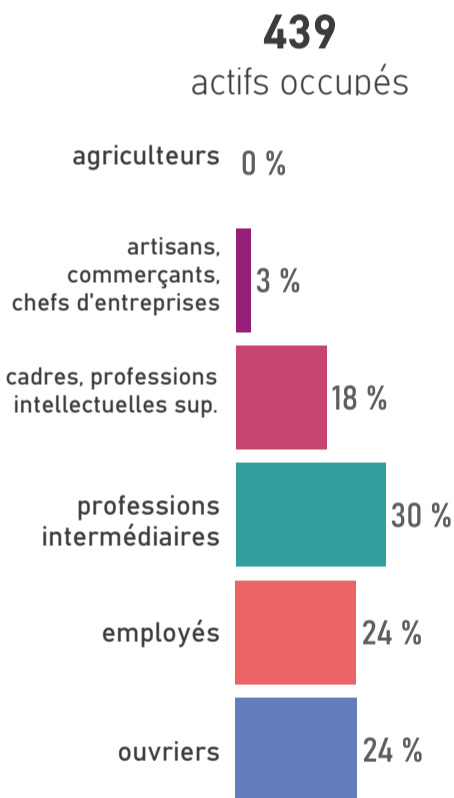
● primaires ● secondaires ● tertiaires

REVENU MÉDIAN MENSUEL // 2022



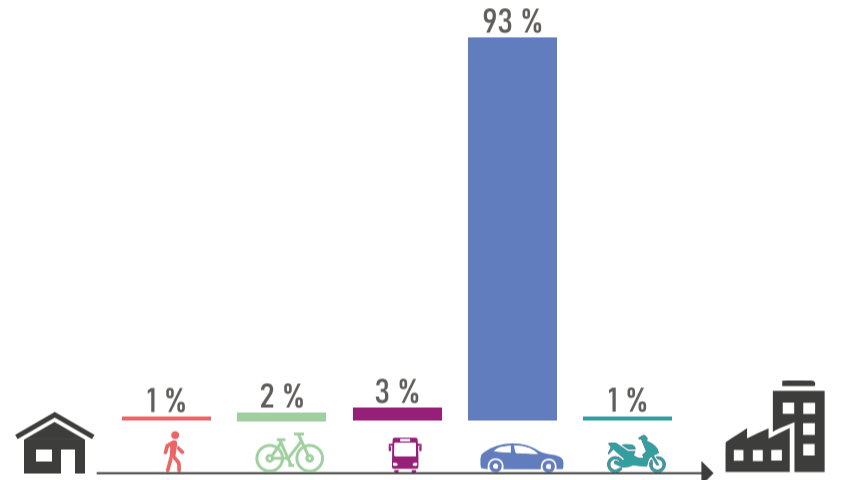
UC : unité de consommation

ACTIFS OCCUPÉS // 2022



## MOBILITÉ DES ACTIFS

TRANSPORT UTILISÉ POUR ALLER TRAVAILLER // 2022

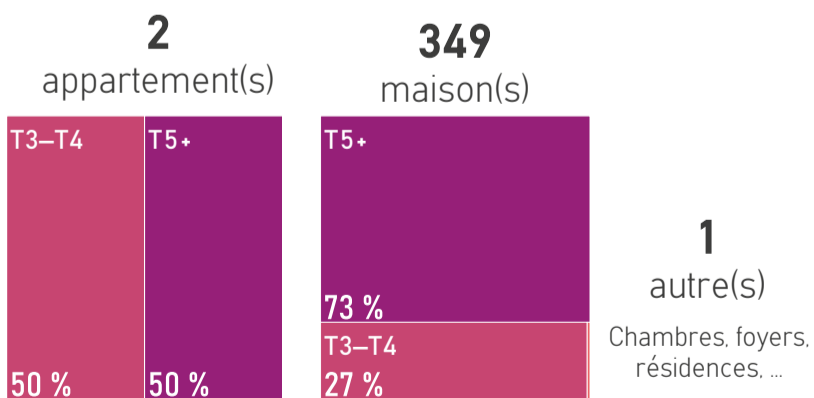


ACTIFS TRAVAILLANT AU LIEU DE RÉSIDENCE // 2022



## HABITAT ET LOGEMENTS

LOGEMENTS PAR TYPE ET TAILLE // 2022



RÉSIDENCES PRINCIPALES ET LOCATIFS SOCIAUX // 2022



## SOURCES D'ÉNERGIE

MODES DE CHAUFFAGE DES RÉSIDENCES PRINCIPALES // 2022



● électricité ● gaz de ville - réseau de chaleur ● gaz bouteilles ou citerne ● fioul ● autres\*  
\*bois, pompe à chaleur, solaire, mixte, ...

## SOURCES

Population par âge : Insee, RP 2022 // Evolution naissances décès : Insee, Etat civil 2008 à 2024 // Composition des ménages : Insee, RP 2022 // Emplois : Insee, RP 2022, exploitation complémentaire // Revenu : Insee, filosofi, 2022 // Actifs occupés : Insee, RP 2022 // Transports des actifs : Insee, RP 2022 // Actifs au lieu de résidence : Insee, RP 2022 // Logements : Insee, RP 2022 // Résidences principales et logements sociaux : Insee, RP 2022 - Dreal Pays de la Loire, RPLS 2025 // Sources d'énergie : Insee, RP 2022

+ D'INFOS SUR VOTRE TERRITOIRE



ÊTRE INFORMÉ DES ACTUALITÉS



aura



www.aurangvine.org



aura-angers49



aura49

# Savennières



**1 349 hab.**  
en 2023

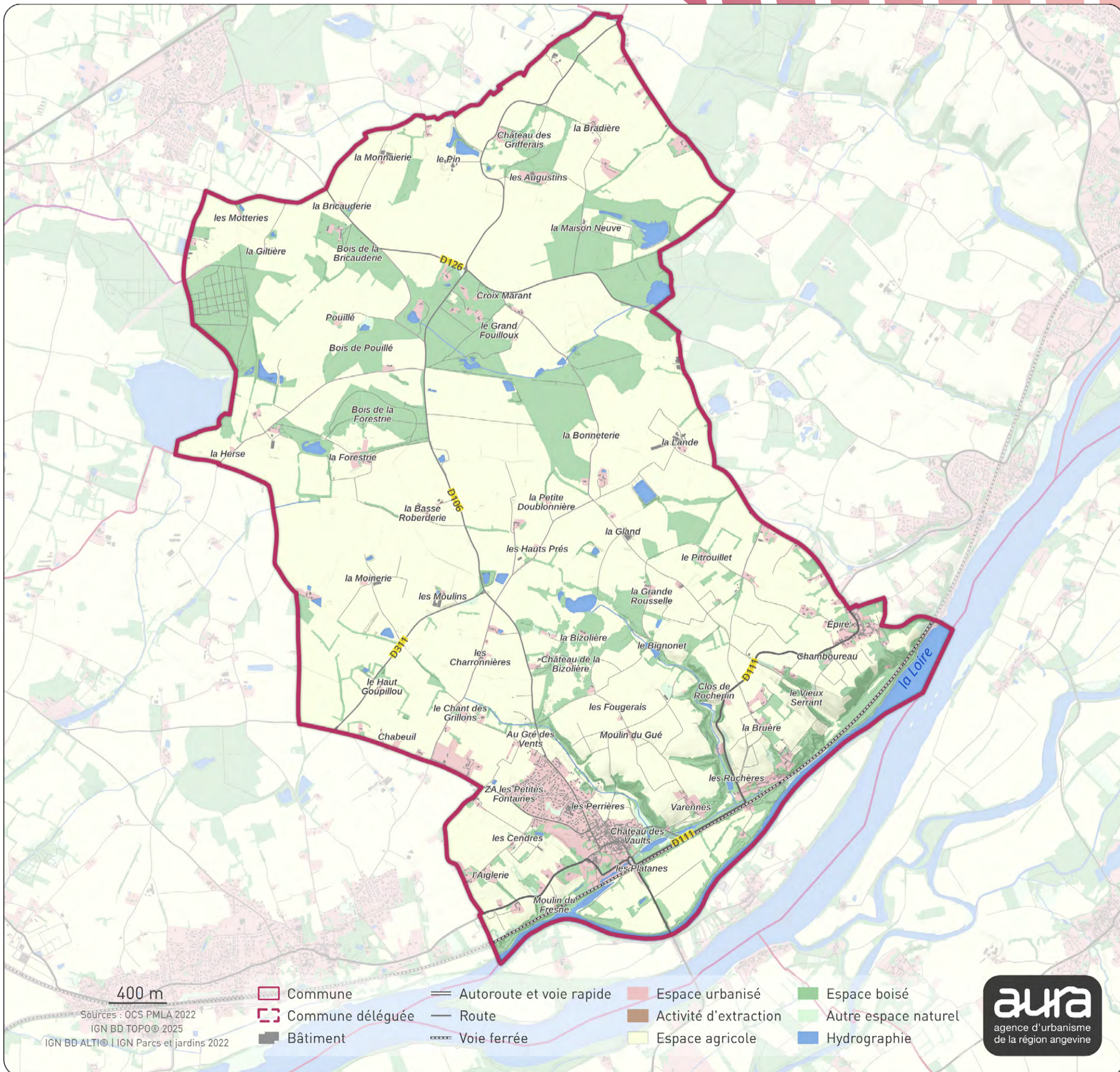
**+0,1%/an**  
entre 2017 et 2023



**2 133**  
hectares

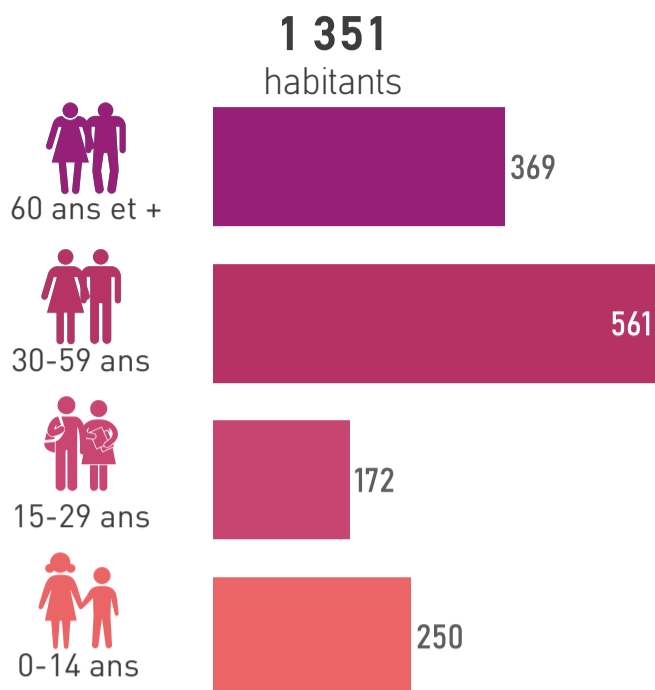


**312 612 hab.**  
en 2023

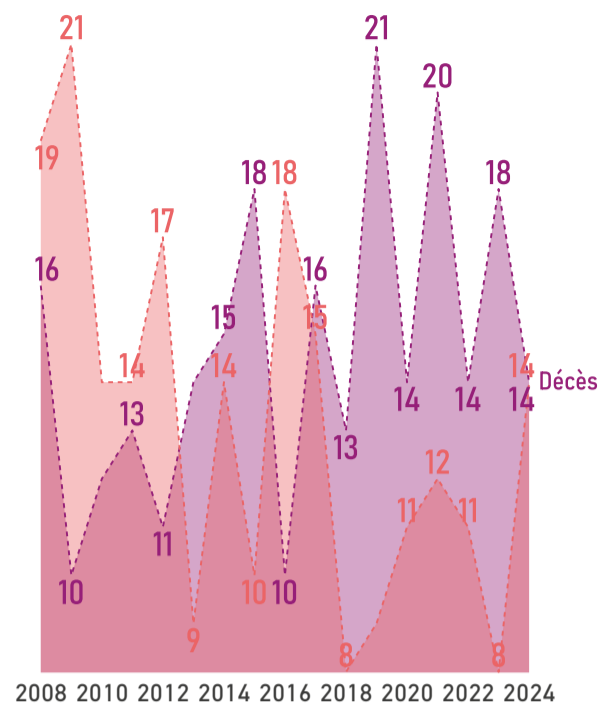


## PROFIL DÉMOGRAPHIQUE

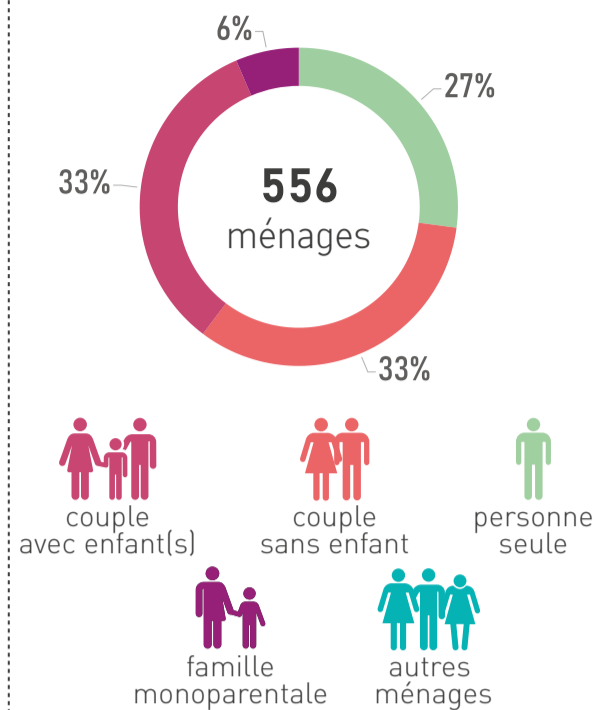
POPULATION PAR ÂGE // 2022



ÉVOLUTION NAISSANCES ET DÉCÈS // 2008-2024

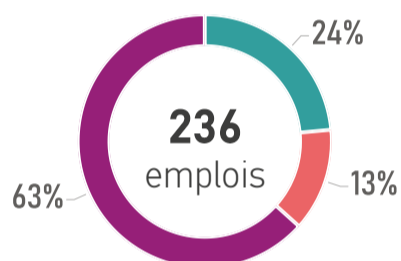


COMPOSITION DES MÉNAGES // 2022



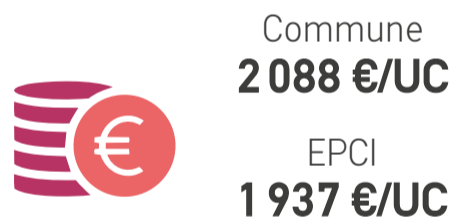
## PROFIL ÉCONOMIQUE

EMPLOIS // 2022



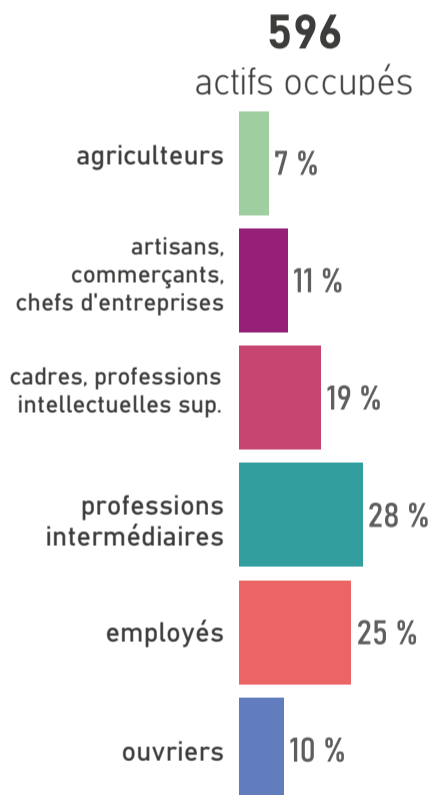
● primaires ● secondaires ● tertiaires

REVENU MÉDIAN MENSUEL // 2022



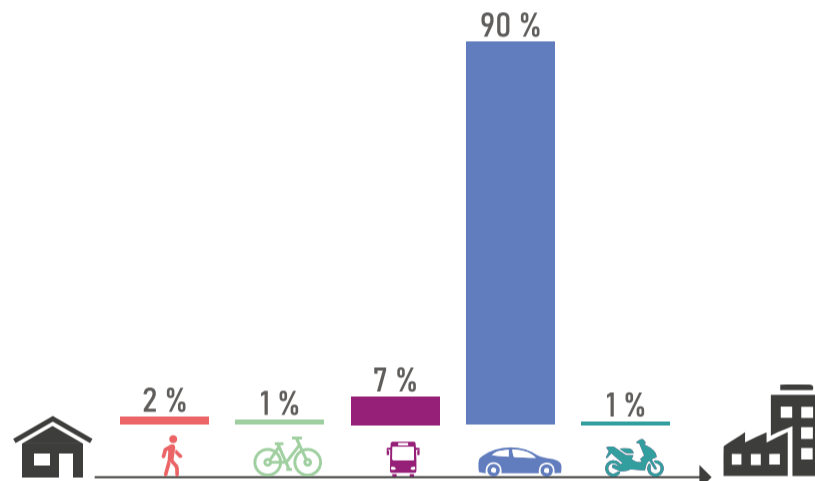
UC : unité de consommation

ACTIFS OCCUPÉS // 2022



## MOBILITÉ DES ACTIFS

TRANSPORT UTILISÉ POUR ALLER TRAVAILLER // 2022

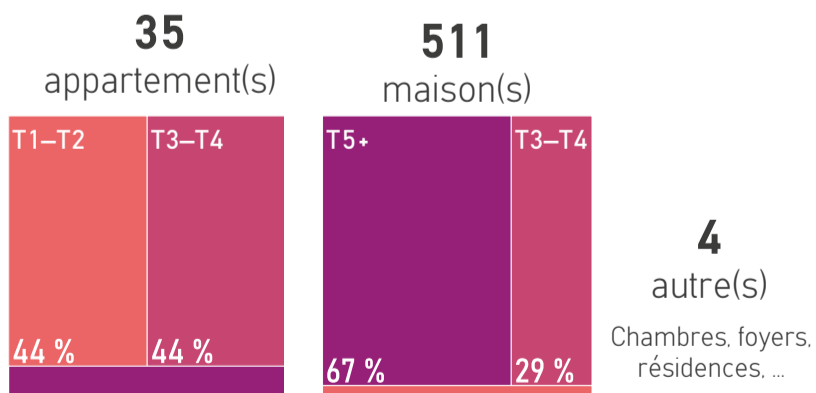


ACTIFS TRAVAILLANT AU LIEU DE RÉSIDENCE // 2022



## HABITAT ET LOGEMENTS

LOGEMENTS PAR TYPE ET TAILLE // 2022

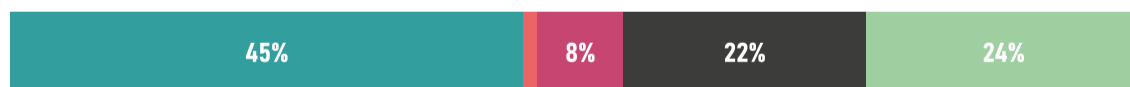


RÉSIDENCES PRINCIPALES ET LOCATIFS SOCIAUX // 2022



## SOURCES D'ÉNERGIE

MODES DE CHAUFFAGE DES RÉSIDENCES PRINCIPALES // 2022



● électricité ● gaz de ville - réseau de chaleur ● gaz bouteilles ou citerne ● fioul ● autres\*

\*bois, pompe à chaleur, solaire, mixte, ...

## SOURCES

Population par âge : Insee, RP 2022 // Evolution naissances décès : Insee, Etat civil 2008 à 2024 // Composition des ménages : Insee, RP 2022 // Emplois : Insee, RP 2022, exploitation complémentaire // Revenu : Insee, filosofi, 2022 // Actifs occupés : Insee, RP 2022 // Transports des actifs : Insee, RP 2022 // Actifs au lieu de résidence : Insee, RP 2022 // Logements : Insee, RP 2022 // Résidences principales et logements sociaux : Insee, RP 2022 - Dreal Pays de la Loire, RPLS 2025 // Sources d'énergie : Insee, RP 2022

+ D'INFOS SUR  
VOTRE TERRITOIRE

ÊTRE INFORMÉ  
DES ACTUALITÉS



aura



www.aurangvine.org



aura-angers49



aura49

# Soulaines-sur-Aubance

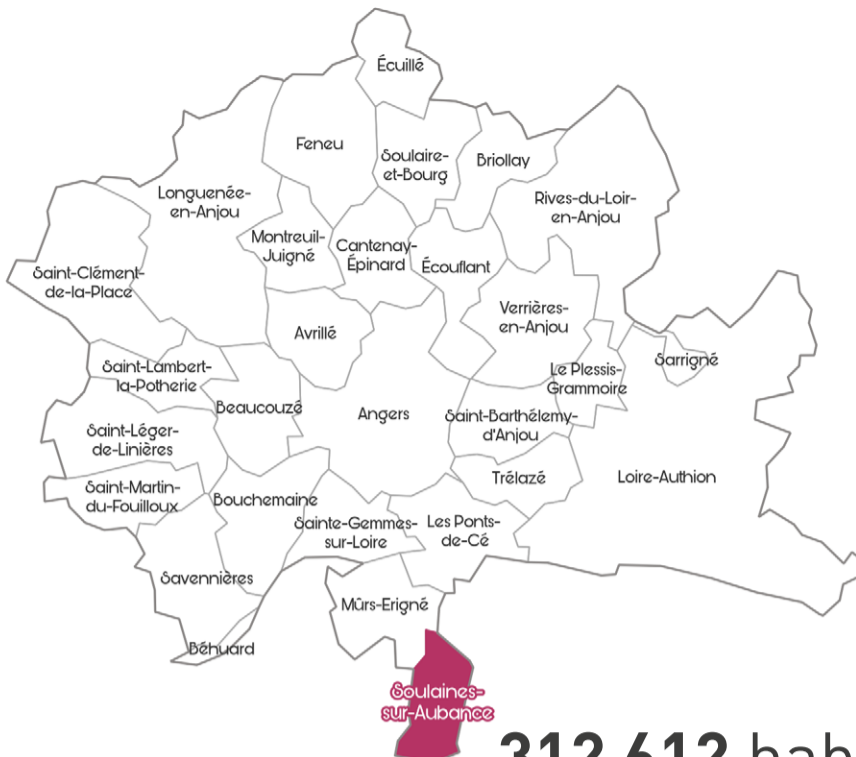


**1 329 hab.**  
en 2023

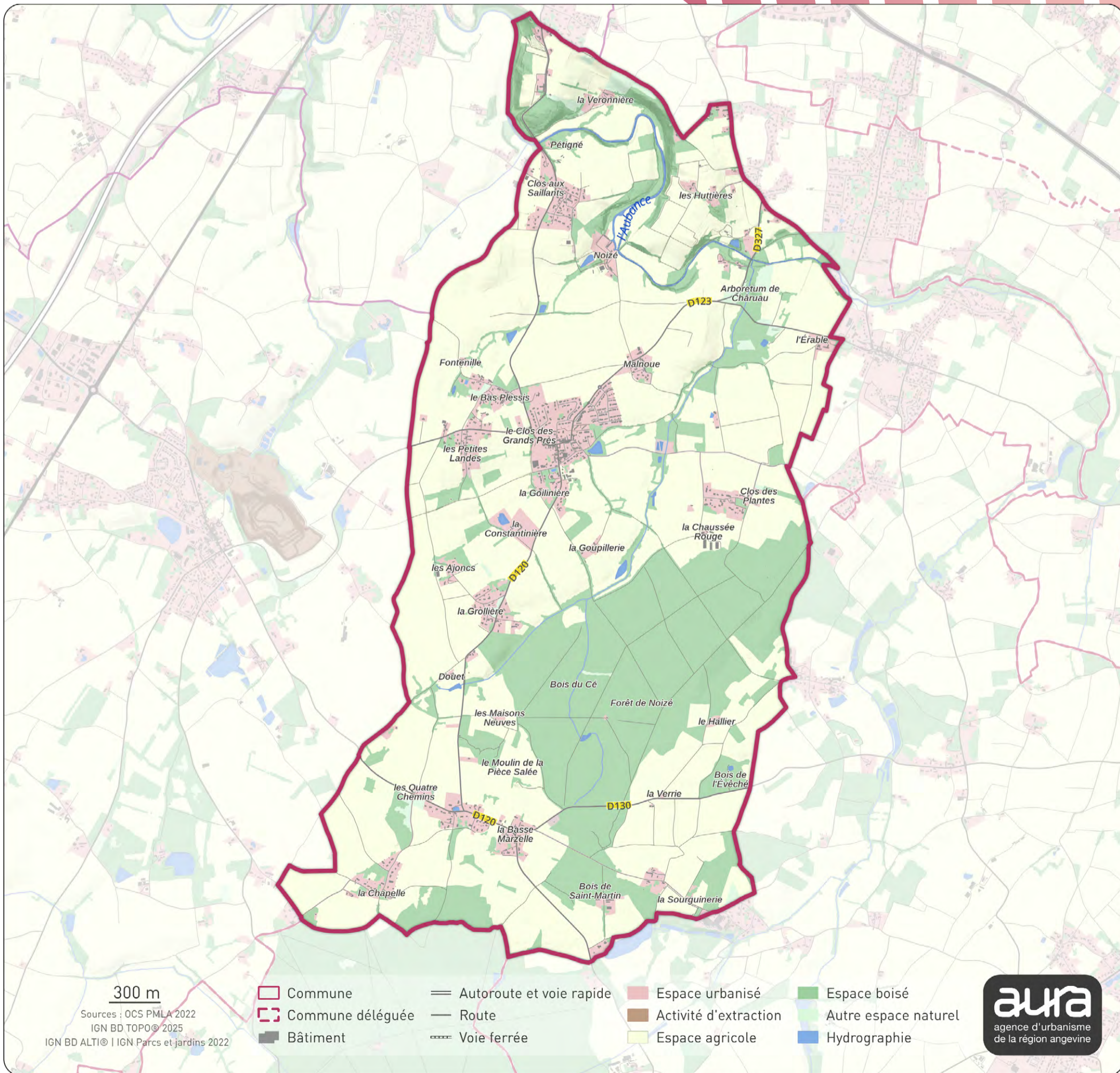
**-1,1%/an**  
entre 2017 et 2023



**1 290**  
hectares

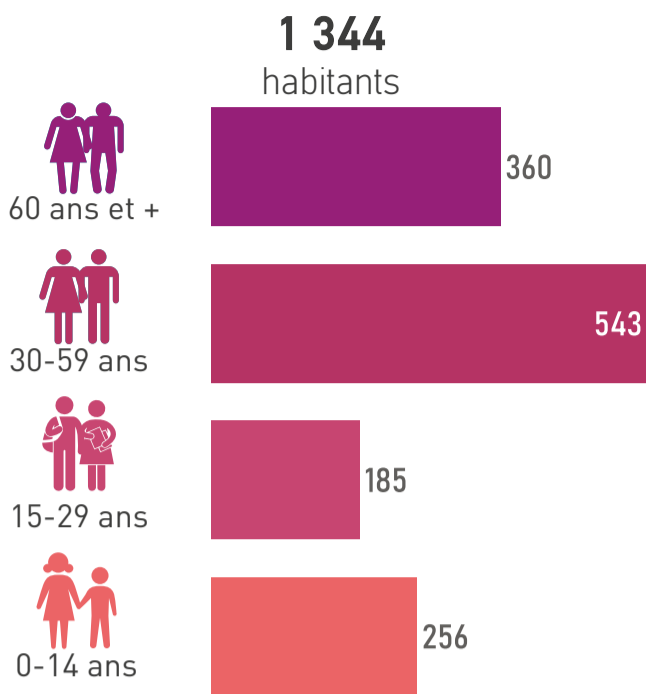


**312 612 hab.**  
en 2023

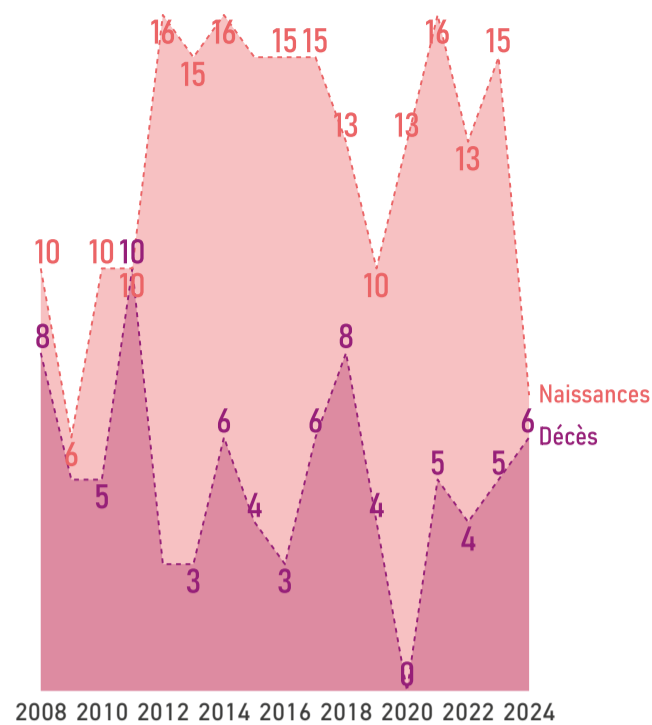


## PROFIL DÉMOGRAPHIQUE

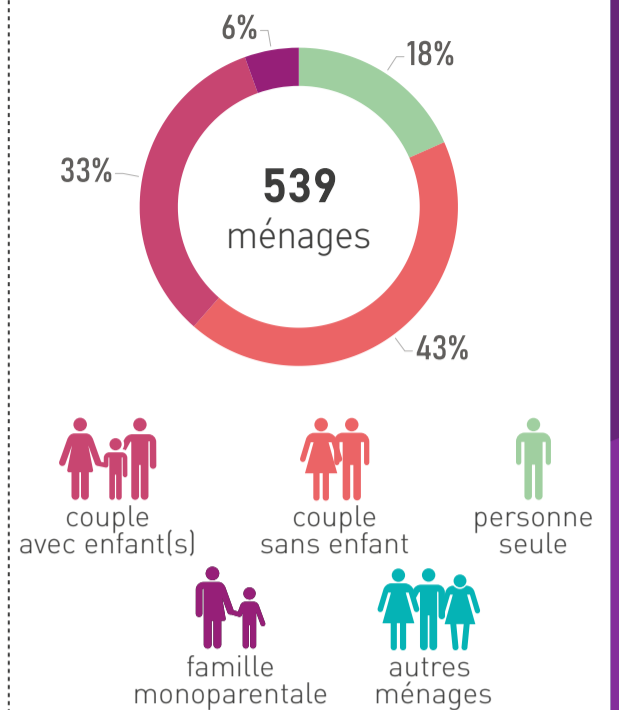
POPULATION PAR ÂGE // 2022



ÉVOLUTION NAISSANCES ET DÉCÈS // 2008-2024

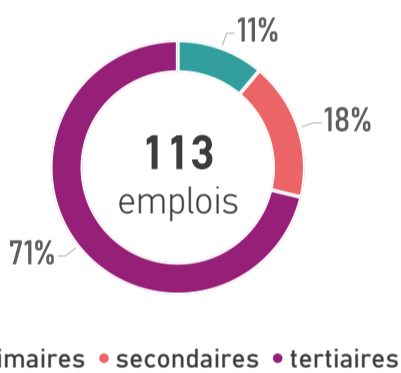


COMPOSITION DES MÉNAGES // 2022

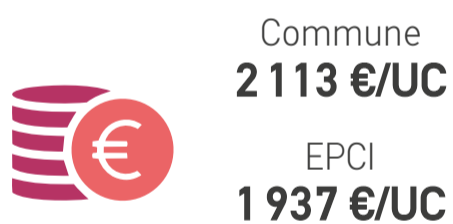


## PROFIL ÉCONOMIQUE

EMPLOIS // 2022

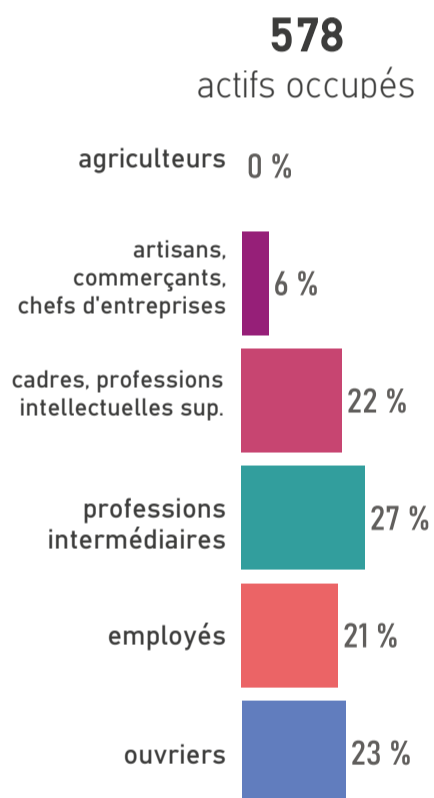


REVENU MÉDIAN MENSUEL // 2022



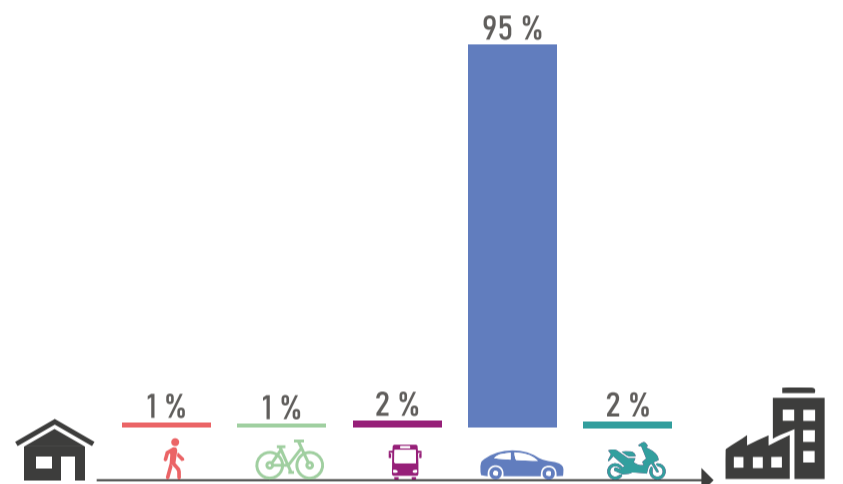
UC : unité de consommation

ACTIFS OCCUPÉS // 2022



## MOBILITÉ DES ACTIFS

TRANSPORT UTILISÉ POUR ALLER TRAVAILLER // 2022

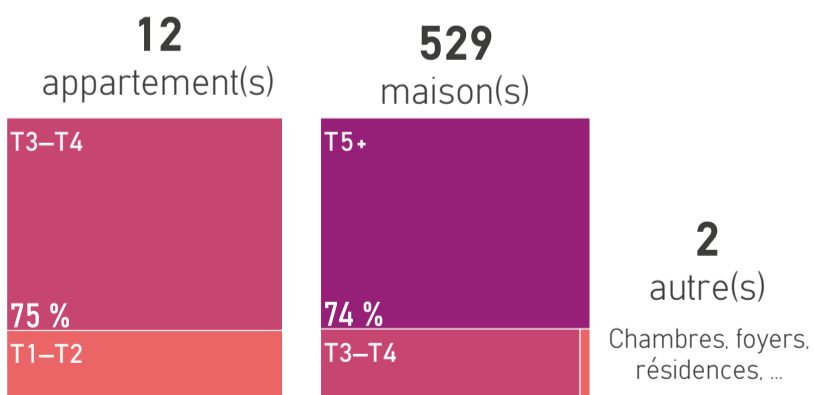


ACTIFS TRAVAILLANT AU LIEU DE RÉSIDENCE // 2022



## HABITAT ET LOGEMENTS

LOGEMENTS PAR TYPE ET TAILLE // 2022

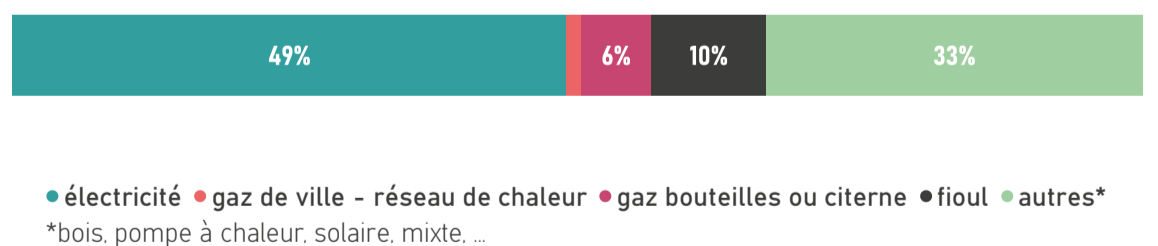


RÉSIDENCES PRINCIPALES ET LOCATIFS SOCIAUX // 2022



## SOURCES D'ÉNERGIE

MODES DE CHAUFFAGE DES RÉSIDENCES PRINCIPALES // 2022



## SOURCES

Population par âge : Insee, RP 2022 // Evolution naissances décès : Insee, Etat civil 2008 à 2024 // Composition des ménages : Insee, RP 2022 // Emplois : Insee, RP 2022, exploitation complémentaire // Revenu : Insee, filosofi, 2022 // Actifs occupés : Insee, RP 2022 // Transports des actifs : Insee, RP 2022 // Actifs au lieu de résidence : Insee, RP 2022 // Logements : Insee, RP 2022 // Résidences principales et logements sociaux : Insee, RP 2022 - Dreal Pays de la Loire, RPLS 2025 // Sources d'énergie : Insee, RP 2022

+ D'INFOS SUR VOTRE TERRITOIRE



ÊTRE INFORMÉ DES ACTUALITÉS



# Soulaire-et-Bourg



**1 467 hab.**  
en 2023

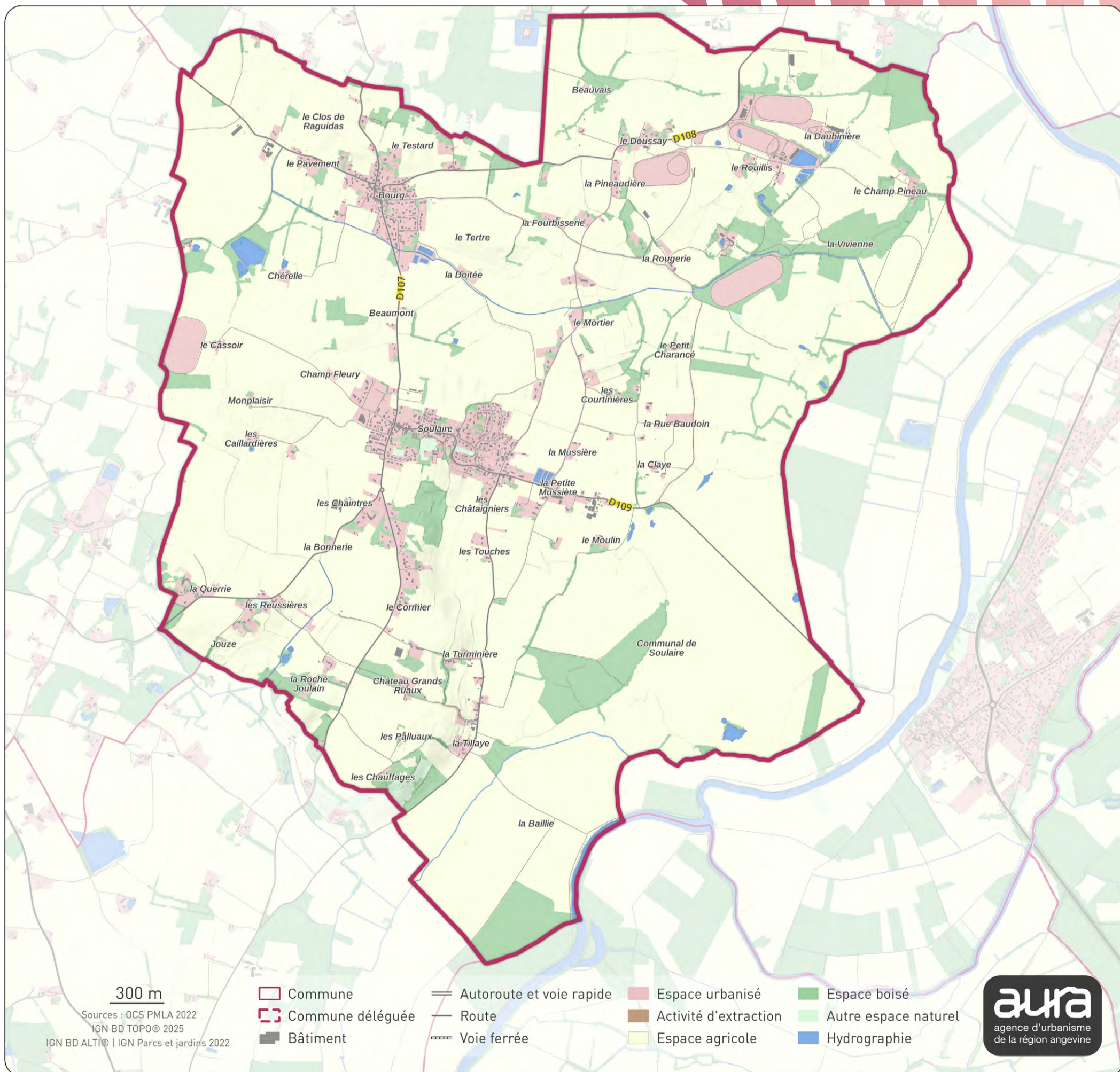
**-0,3%/an**  
entre 2017 et 2023



**1 838**  
hectares

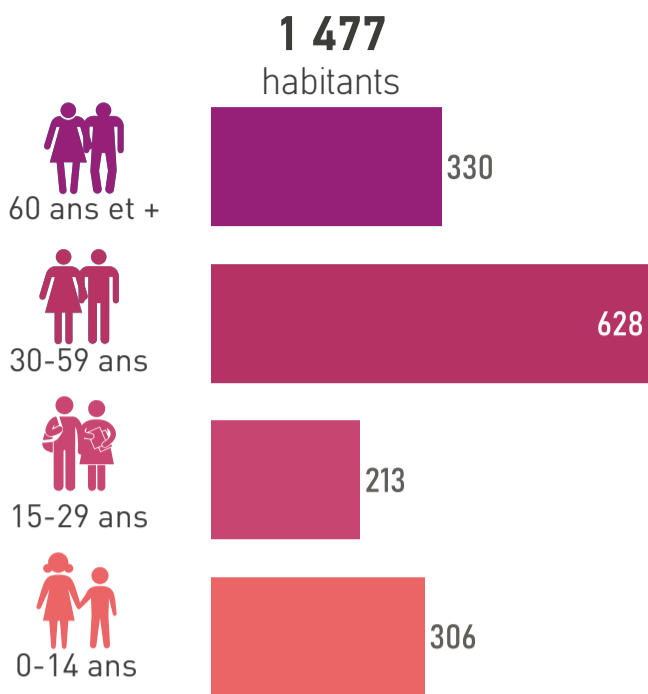


**312 612 hab.**  
en 2023

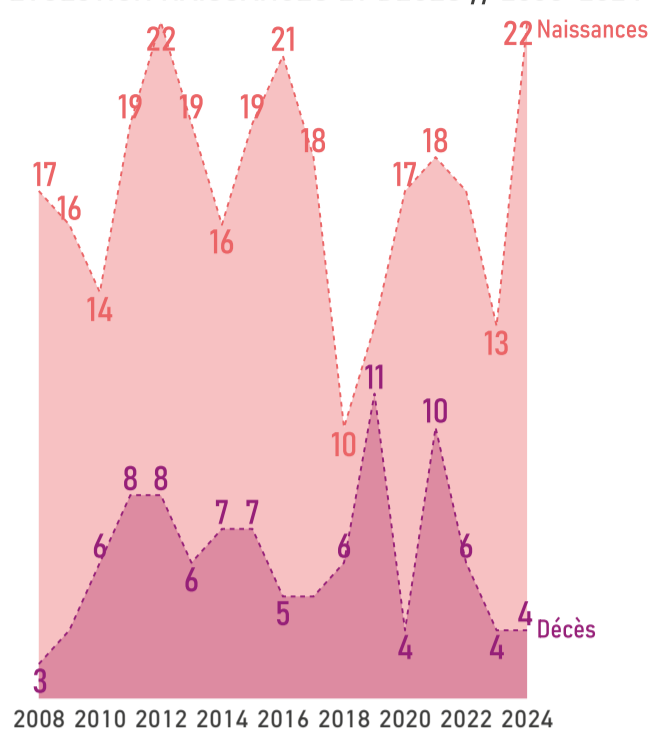


## PROFIL DÉMOGRAPHIQUE

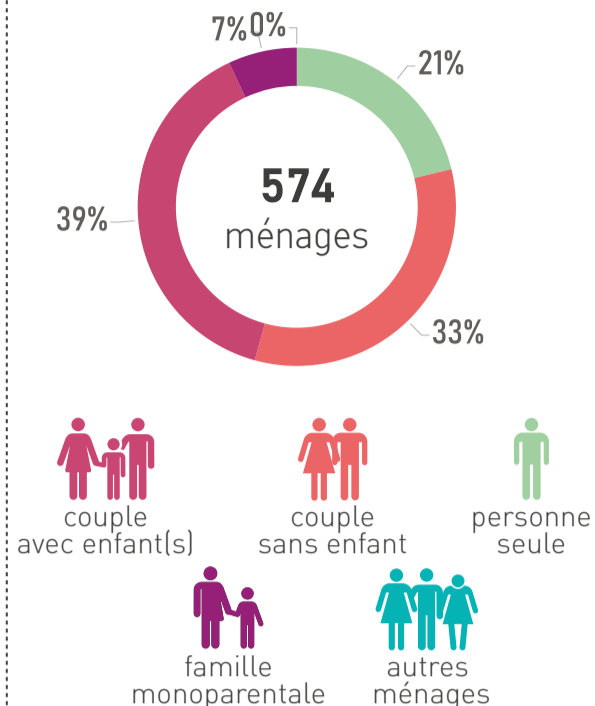
POPULATION PAR ÂGE // 2022



ÉVOLUTION NAISSANCES ET DÉCÈS // 2008-2024

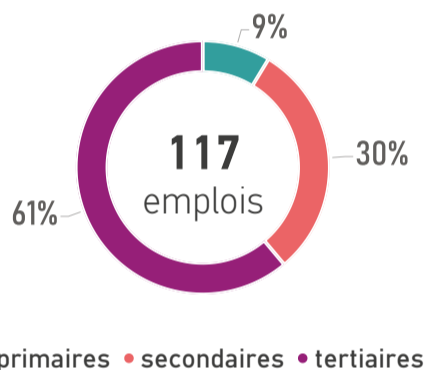


COMPOSITION DES MÉNAGES // 2022



## PROFIL ÉCONOMIQUE

EMPLOIS // 2022

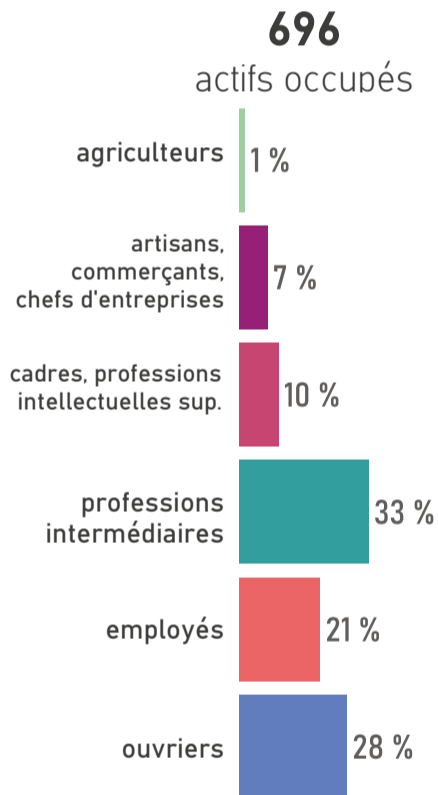


REVENU MÉDIAN MENSUEL // 2022



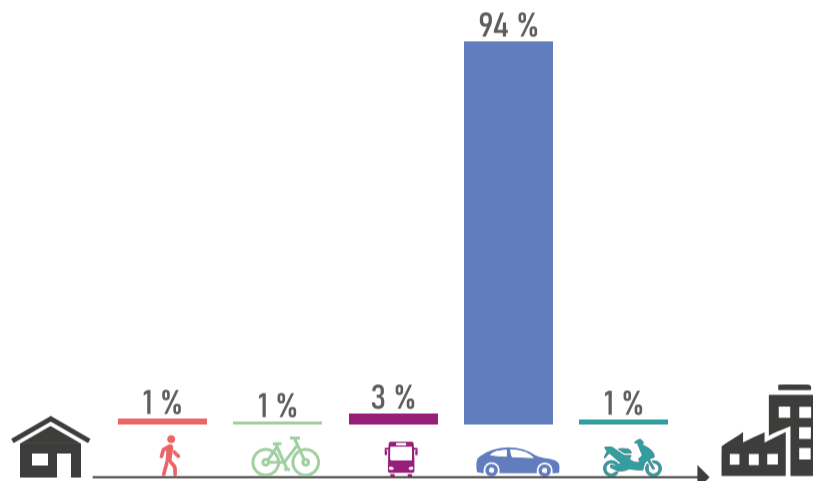
UC : unité de consommation

ACTIFS OCCUPÉS // 2022



## MOBILITÉ DES ACTIFS

TRANSPORT UTILISÉ POUR ALLER TRAVAILLER // 2022

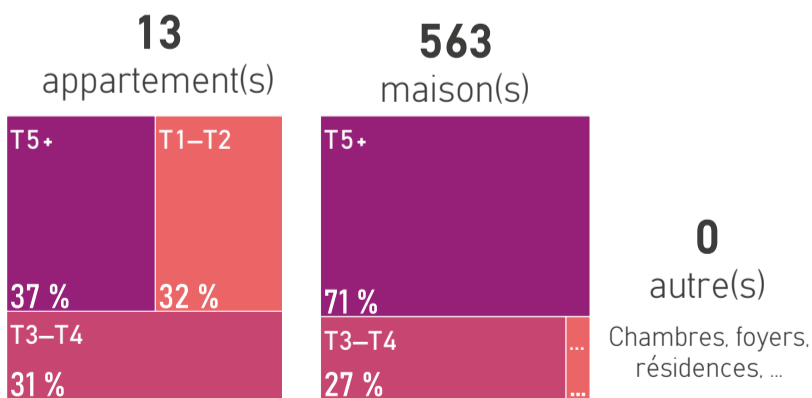


ACTIFS TRAVAILLANT AU LIEU DE RÉSIDENCE // 2022



## HABITAT ET LOGEMENTS

LOGEMENTS PAR TYPE ET TAILLE // 2022

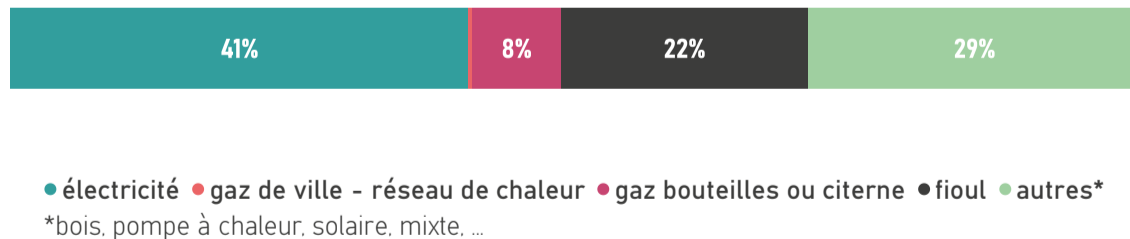


RÉSIDENCES PRINCIPALES ET LOCATIFS SOCIAUX // 2022



## SOURCES D'ÉNERGIE

MODES DE CHAUFFAGE DES RÉSIDENCES PRINCIPALES // 2022



## SOURCES

Population par âge : Insee, RP 2022 // Evolution naissances décès : Insee, Etat civil 2008 à 2024 // Composition des ménages : Insee, RP 2022 // Emplois : Insee, RP 2022, exploitation complémentaire // Revenu : Insee, filosofi, 2022 // Actifs occupés : Insee, RP 2022 // Transports des actifs : Insee, RP 2022 // Actifs au lieu de résidence : Insee, RP 2022 // Logements : Insee, RP 2022 // Résidences principales et logements sociaux : Insee, RP 2022 - Dreal Pays de la Loire, RPLS 2025 // Sources d'énergie : Insee, RP 2022

+ D'INFOS SUR VOTRE TERRITOIRE



ÊTRE INFORMÉ DES ACTUALITÉS



aura



www.aurangvine.org



aura-angers49



aura49

# Trélazé



**16 333** hab.  
en 2023

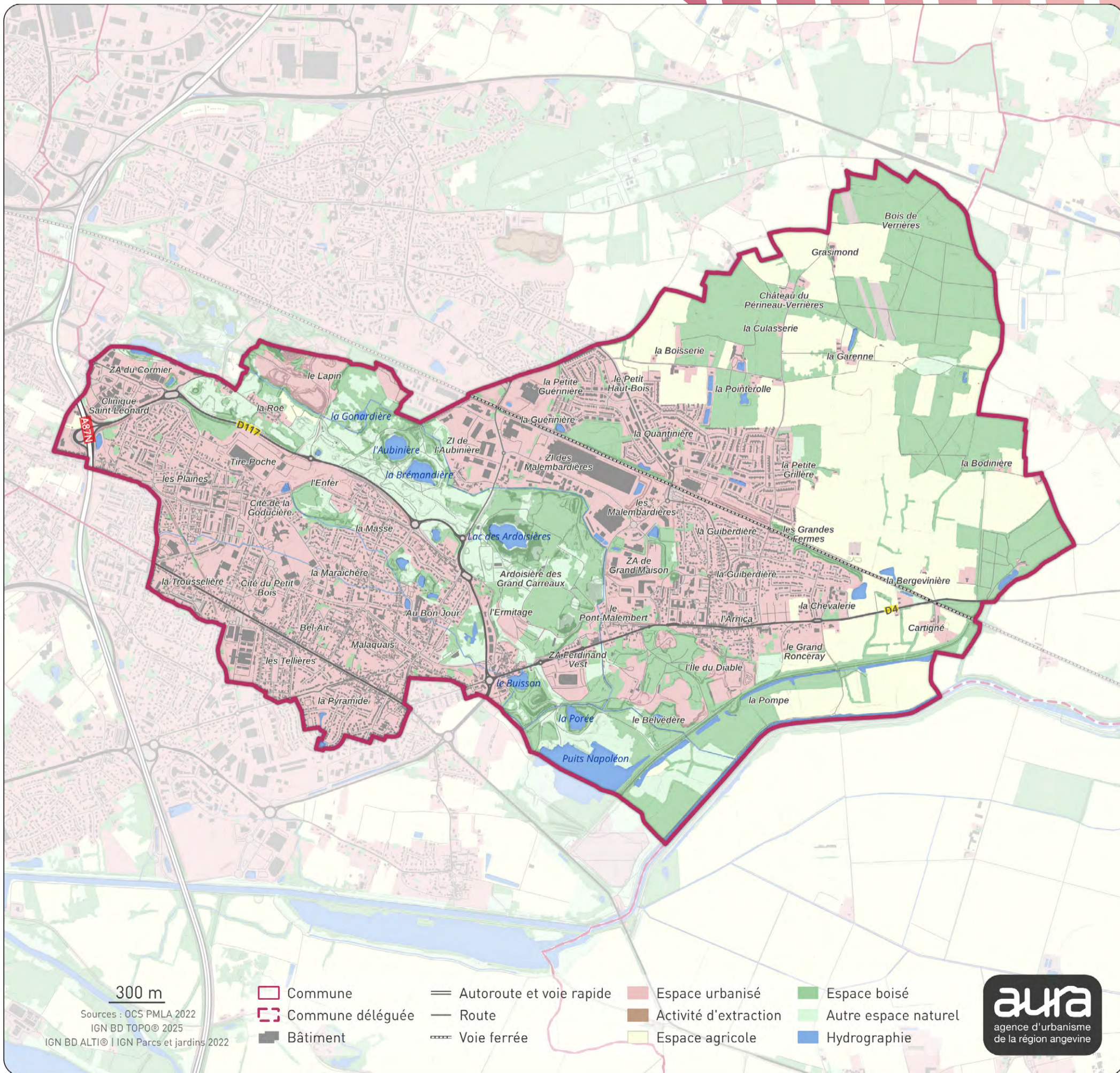
**+1,8%/an**  
entre 2017 et 2023



**1 222**  
hectares

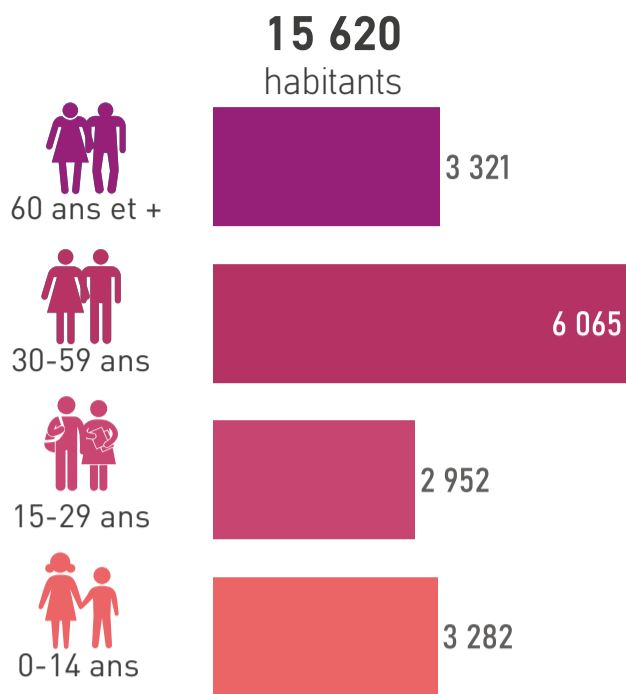


**312 612** hab.  
en 2023

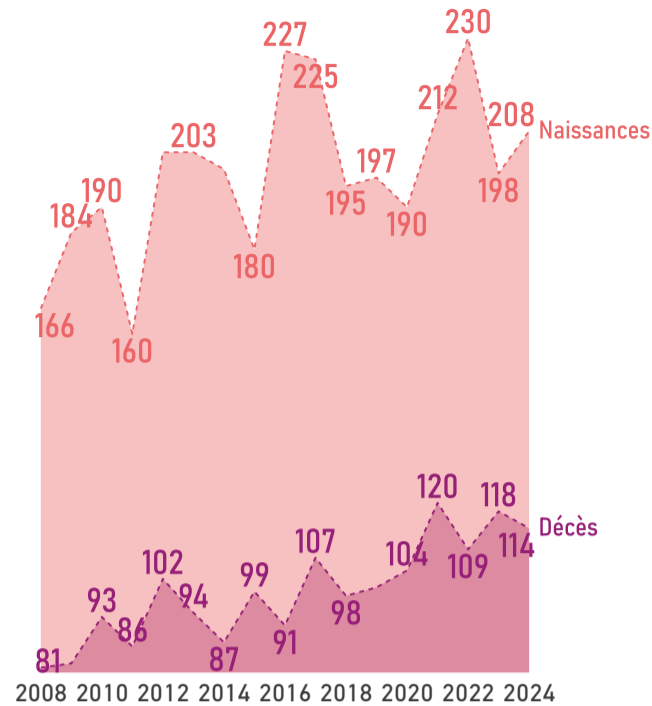


## PROFIL DÉMOGRAPHIQUE

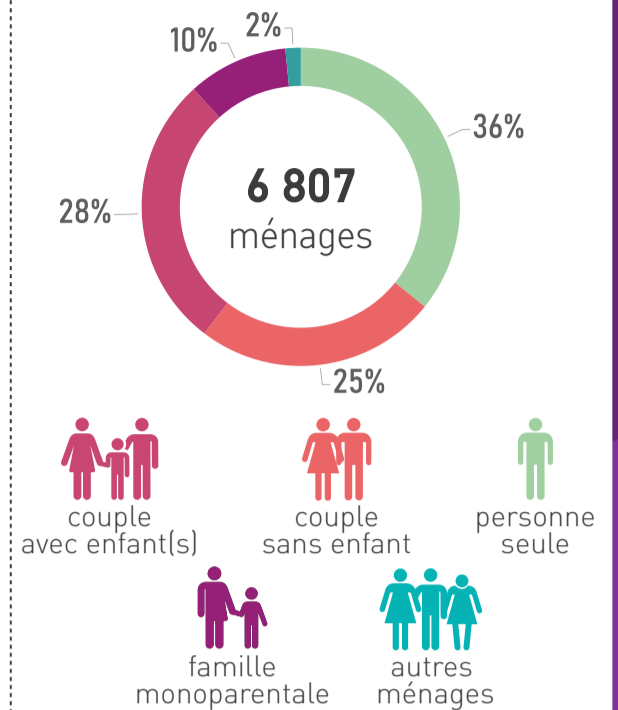
POPULATION PAR ÂGE // 2022



ÉVOLUTION NAISSANCES ET DÉCÈS // 2008-2024

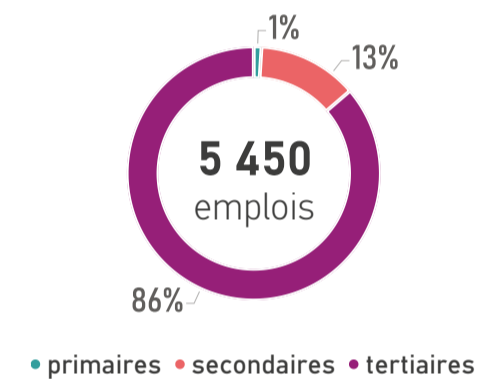


COMPOSITION DES MÉNAGES // 2022

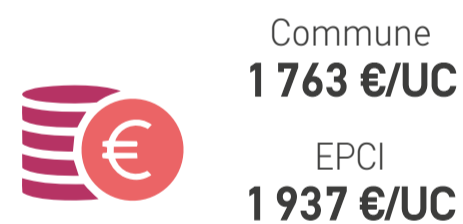


## PROFIL ÉCONOMIQUE

EMPLOIS // 2022

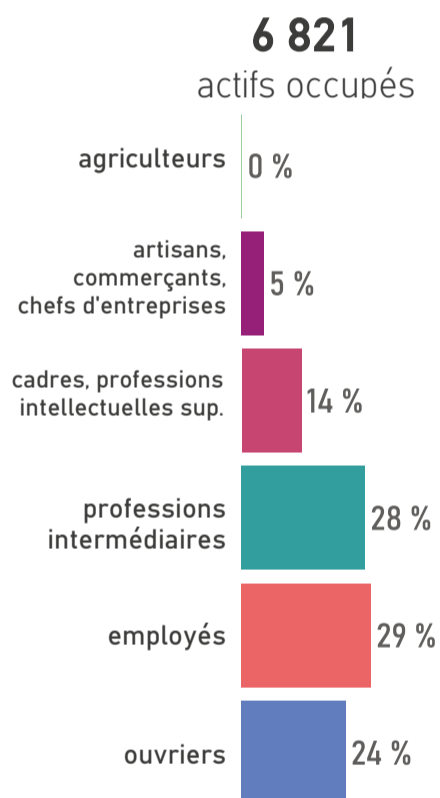


REVENU MÉDIAN MENSUEL // 2022



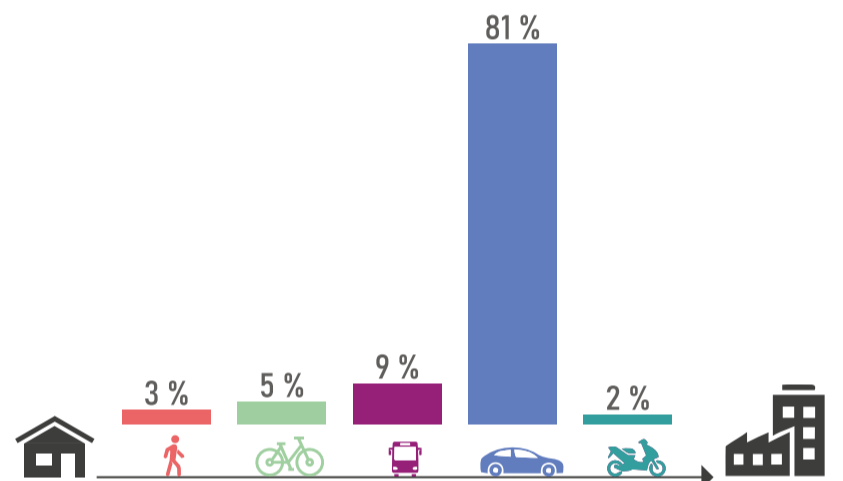
UC : unité de consommation

ACTIFS OCCUPÉS // 2022



## MOBILITÉ DES ACTIFS

TRANSPORT UTILISÉ POUR ALLER TRAVAILLER // 2022

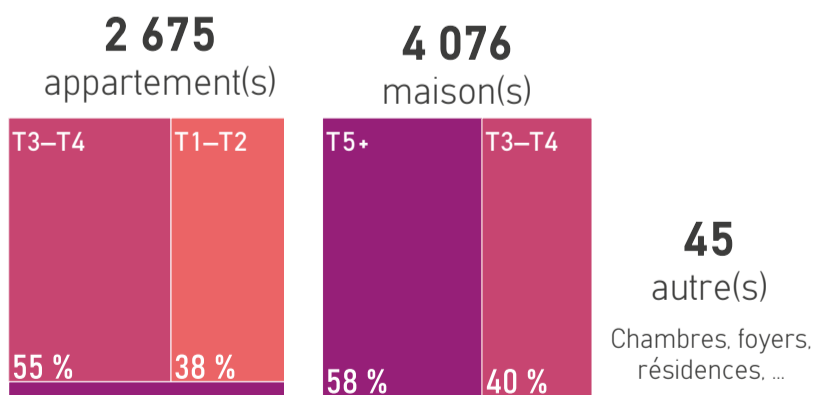


ACTIFS TRAVAILLANT AU LIEU DE RÉSIDENCE // 2022



## HABITAT ET LOGEMENTS

LOGEMENTS PAR TYPE ET TAILLE // 2022



RÉSIDENCES PRINCIPALES ET LOCATIFS SOCIAUX // 2022



## SOURCES D'ÉNERGIE

MODES DE CHAUFFAGE DES RÉSIDENCES PRINCIPALES // 2022



• électricité • gaz de ville - réseau de chaleur • gaz bouteilles ou citerne • fioul • autres\*  
\*bois, pompe à chaleur, solaire, mixte, ...

## SOURCES

Population par âge : Insee, RP 2022 // Evolution naissances décès : Insee, Etat civil 2008 à 2024 // Composition des ménages : Insee, RP 2022 // Emplois : Insee, RP 2022, exploitation complémentaire // Revenu : Insee, filosofi, 2022 // Actifs occupés : Insee, RP 2022 // Transports des actifs : Insee, RP 2022 // Actifs au lieu de résidence : Insee, RP 2022 // Logements : Insee, RP 2022 // Résidences principales et logements sociaux : Insee, RP 2022 - Dreal Pays de la Loire, RPLS 2025 // Sources d'énergie : Insee, RP 2022

+ D'INFOS SUR VOTRE TERRITOIRE

ÊTRE INFORMÉ DES ACTUALITÉS



aura



www.aurangvine.org



aura-angers49



aura49

# Rives-du-Loir- en-Anjou



**5 644 hab.**  
en 2023

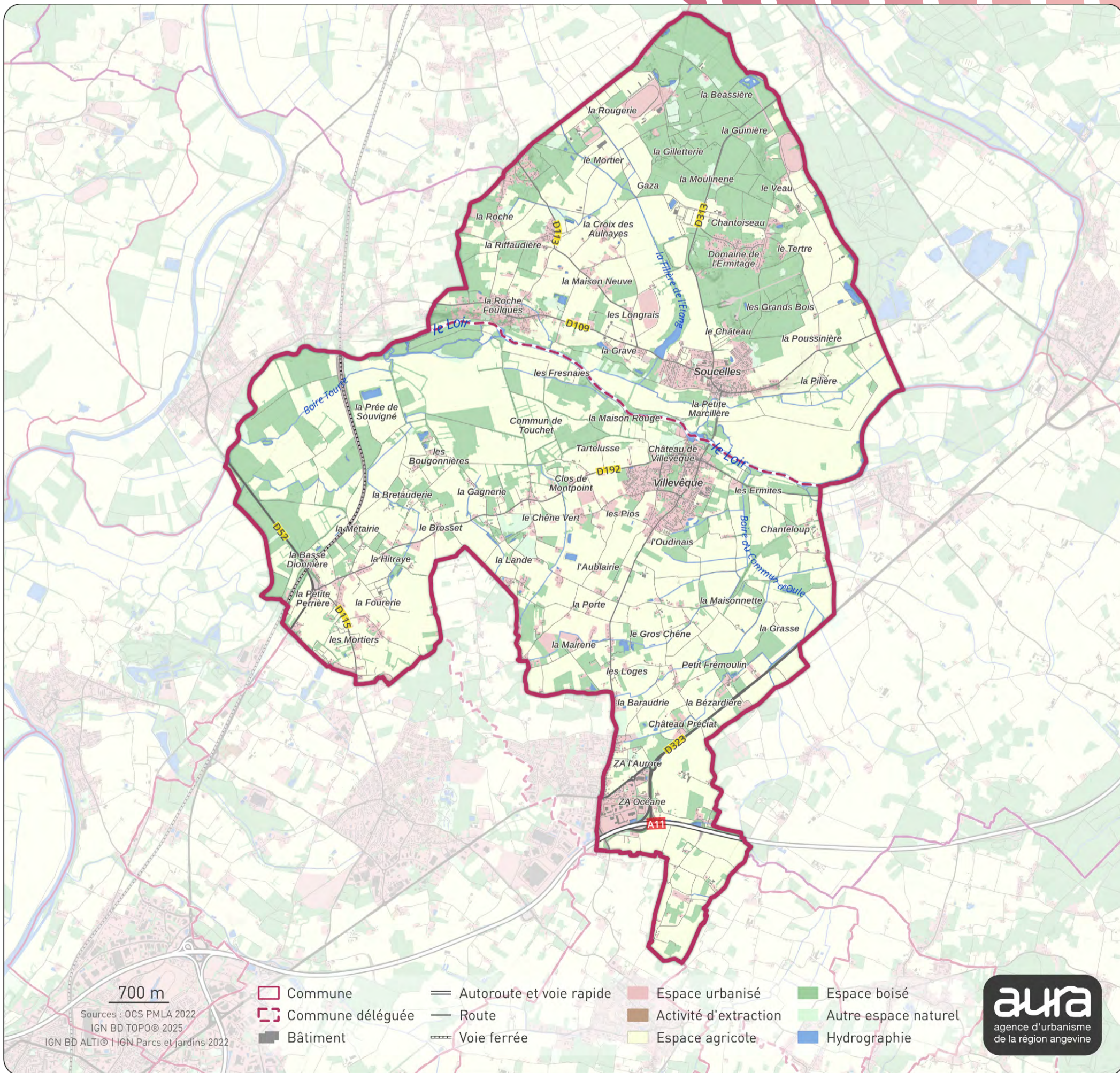
**+0,3%/an**  
entre 2017 et 2023



**4 801**  
hectares

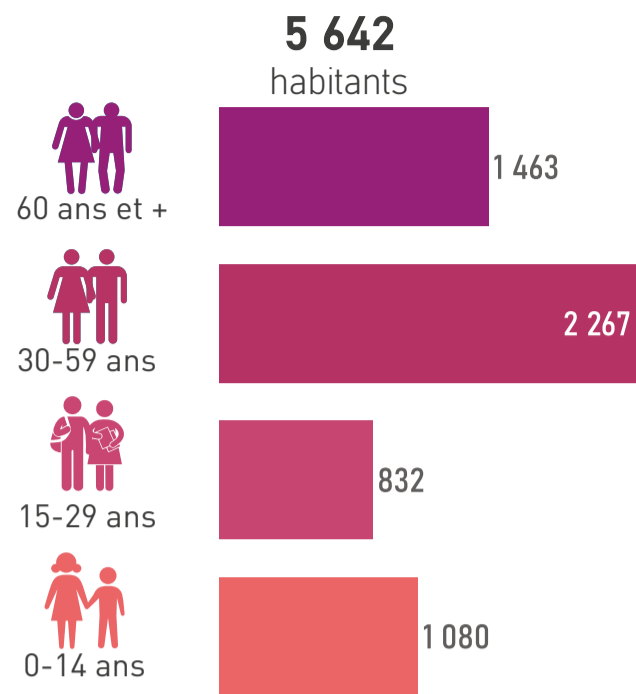


**312 612 hab.**  
en 2023

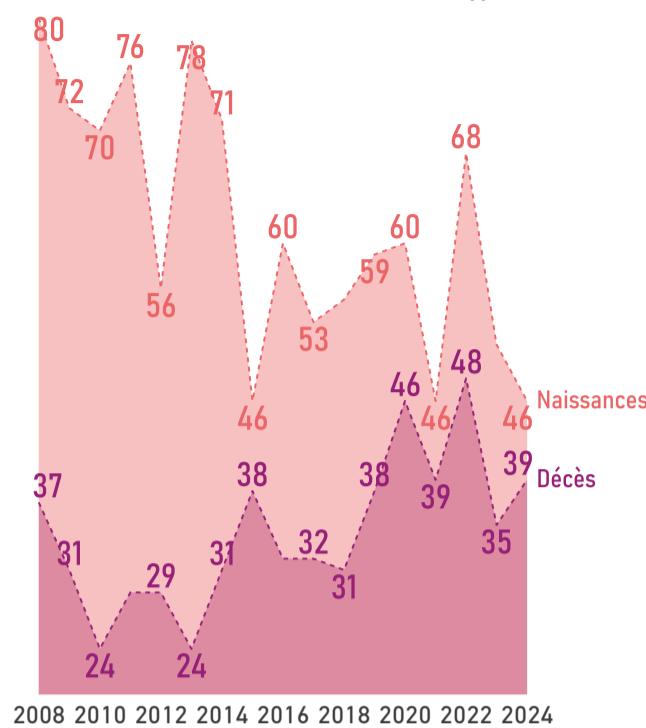


## PROFIL DÉMOGRAPHIQUE

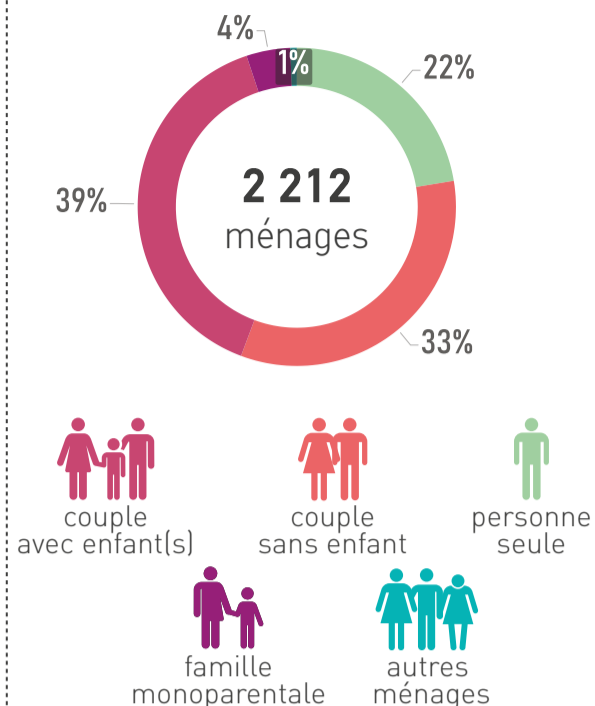
POPULATION PAR ÂGE // 2022



ÉVOLUTION NAISSANCES ET DÉCÈS // 2008-2024

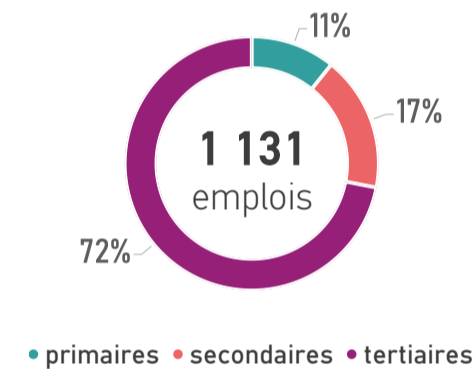


COMPOSITION DES MÉNAGES // 2022

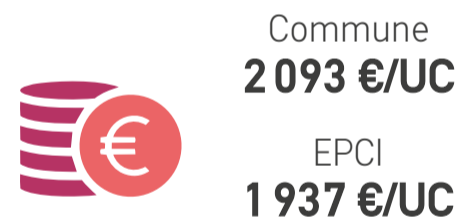


## PROFIL ÉCONOMIQUE

EMPLOIS // 2022

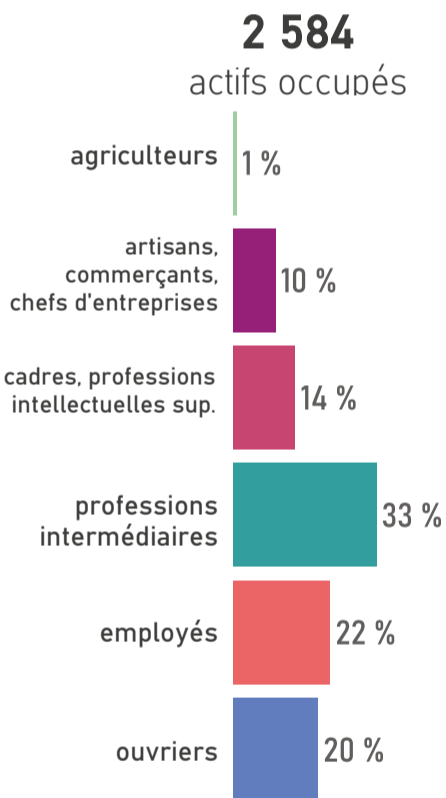


REVENU MÉDIAN MENSUEL // 2022



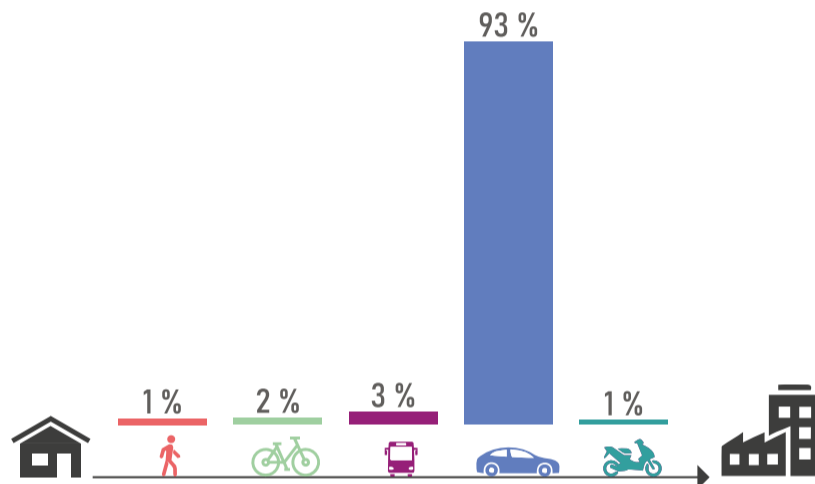
UC : unité de consommation

ACTIFS OCCUPÉS // 2022



## MOBILITÉ DES ACTIFS

TRANSPORT UTILISÉ POUR ALLER TRAVAILLER // 2022

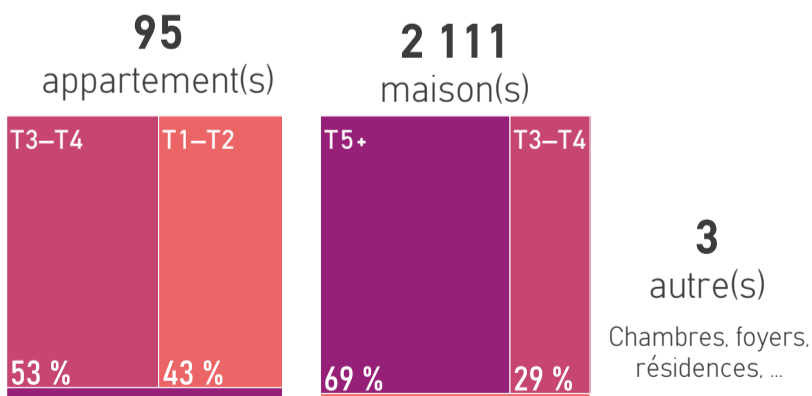


ACTIFS TRAVAILLANT AU LIEU DE RÉSIDENCE // 2022



## HABITAT ET LOGEMENTS

LOGEMENTS PAR TYPE ET TAILLE // 2022

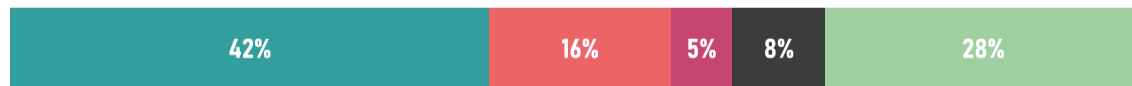


RÉSIDENCES PRINCIPALES ET LOCATIFS SOCIAUX // 2022



## SOURCES D'ÉNERGIE

MODES DE CHAUFFAGE DES RÉSIDENCES PRINCIPALES // 2022



\*bois, pompe à chaleur, solaire, mixte, ...

## SOURCES

Population par âge : Insee, RP 2022 // Evolution naissances décès : Insee, Etat civil 2008 à 2024 // Composition des ménages : Insee, RP 2022 // Emplois : Insee, RP 2022, exploitation complémentaire // Revenu : Insee, filosofi, 2022 // Actifs occupés : Insee, RP 2022 // Transports des actifs : Insee, RP 2022 // Actifs au lieu de résidence : Insee, RP 2022 // Logements : Insee, RP 2022 // Résidences principales et logements sociaux : Insee, RP 2022 - Dreal Pays de la Loire, RPLS 2025 // Sources d'énergie : Insee, RP 2022

+ D'INFOS SUR VOTRE TERRITOIRE

ÊTRE INFORMÉ DES ACTUALITÉS



aura



www.aurangvine.org

aura-angers49

aura49