

# Baracé



**636 hab.**  
en 2023

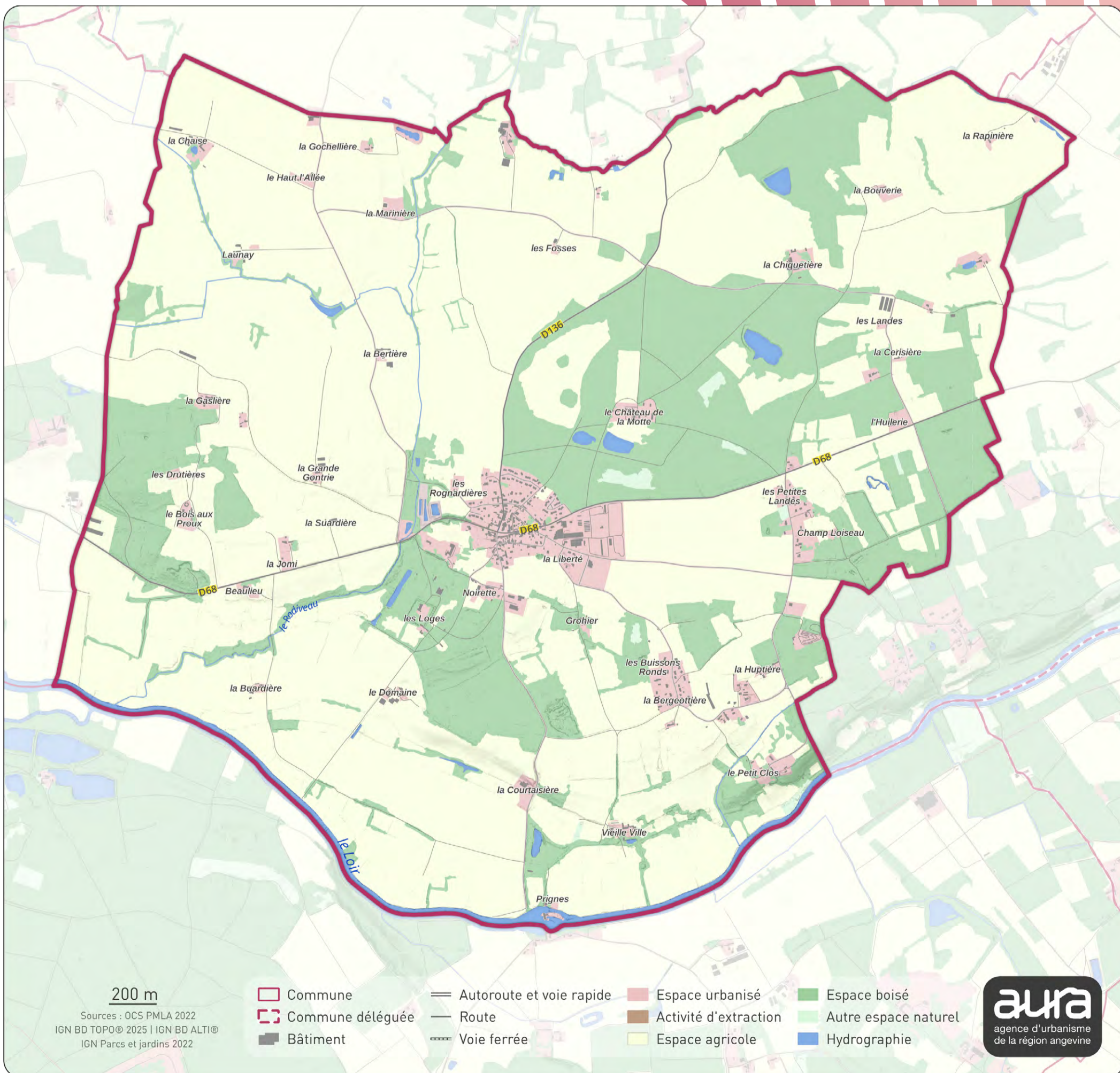
**+1,5%/an**  
entre 2017 et 2023



**1 347**  
hectares



**28 413 hab.**  
en 2023



200 m

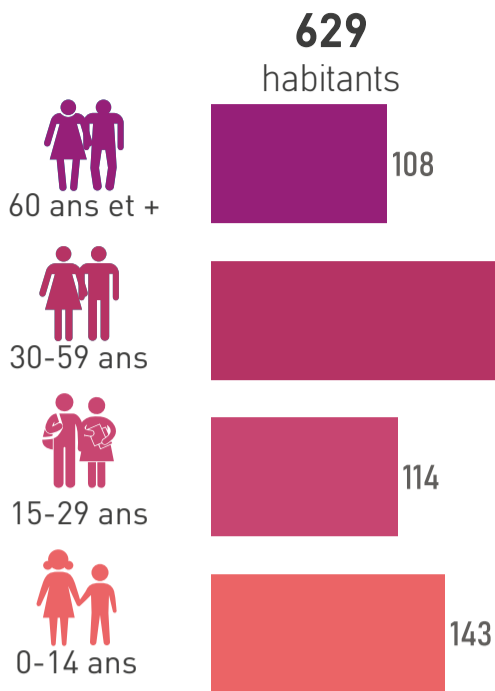
Sources : OCS PMLA 2022  
IGN BD TOPO© 2025 | IGN BD ALTI©  
IGN Parcs et jardins 2022

- Commune
- Commune déléguée
- Bâtiment
- Autoroute et voie rapide
- Route
- Voie ferrée
- Espace urbanisé
- Activité d'extraction
- Espace agricole
- Espace boisé
- Autre espace naturel
- Hydrographie

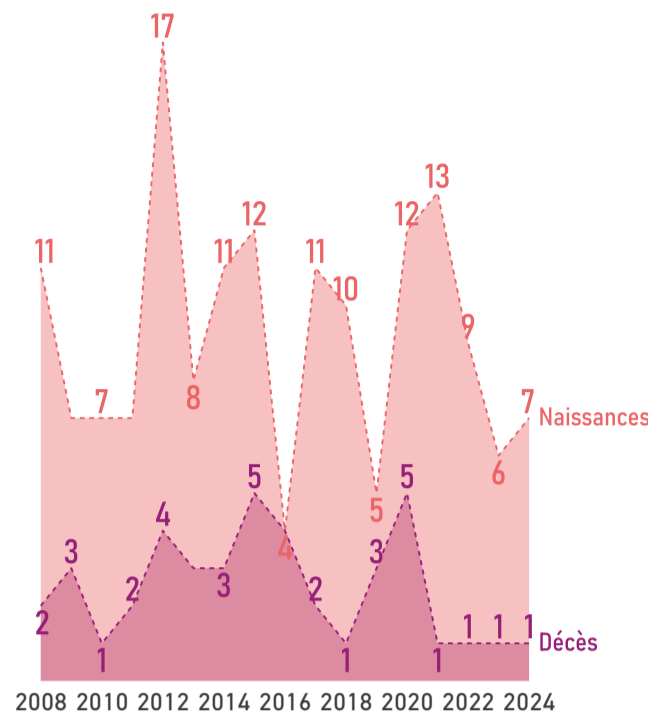


## PROFIL DÉMOGRAPHIQUE

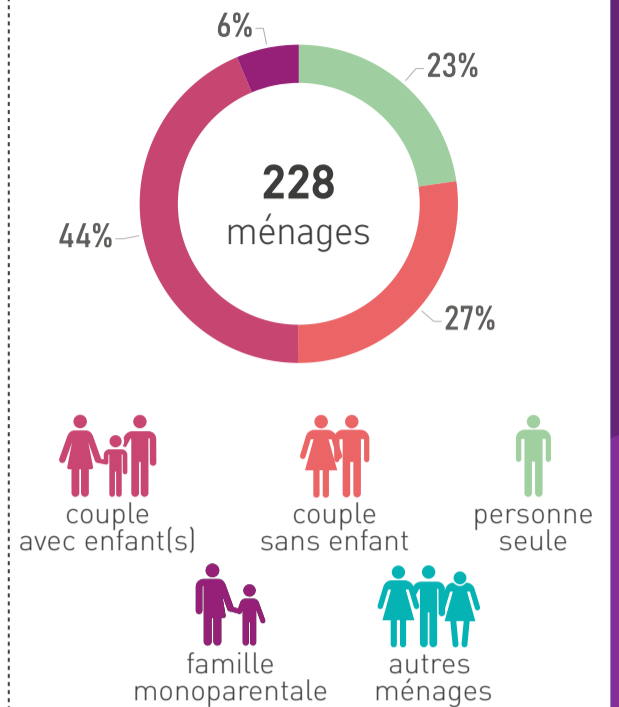
POPULATION PAR ÂGE // 2022



ÉVOLUTION NAISSANCES ET DÉCÈS // 2008-2024

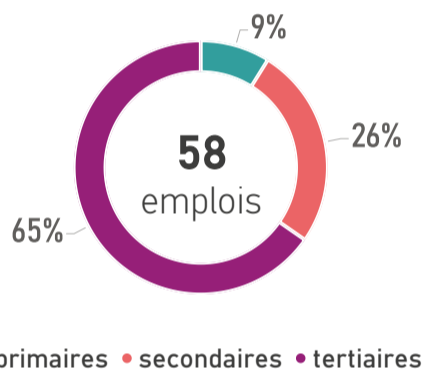


COMPOSITION DES MÉNAGES // 2022

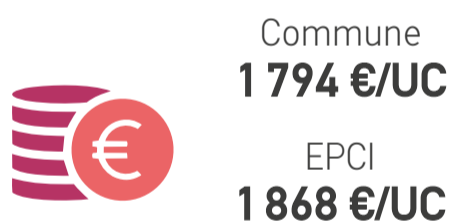


## PROFIL ÉCONOMIQUE

EMPLOIS // 2022

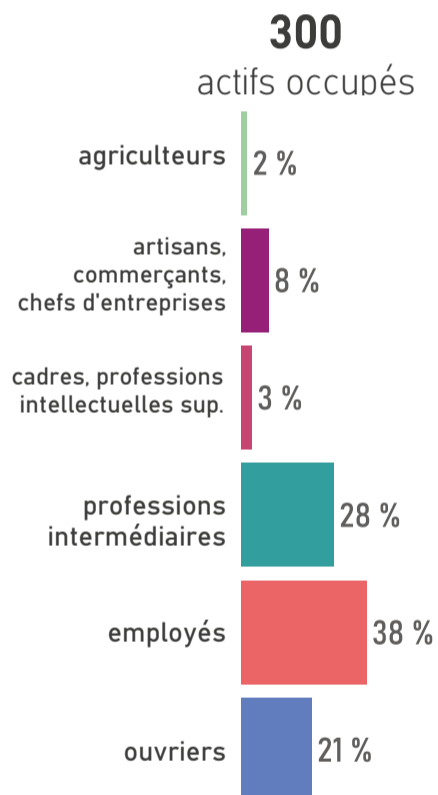


REVENU MÉDIAN MENSUEL // 2022



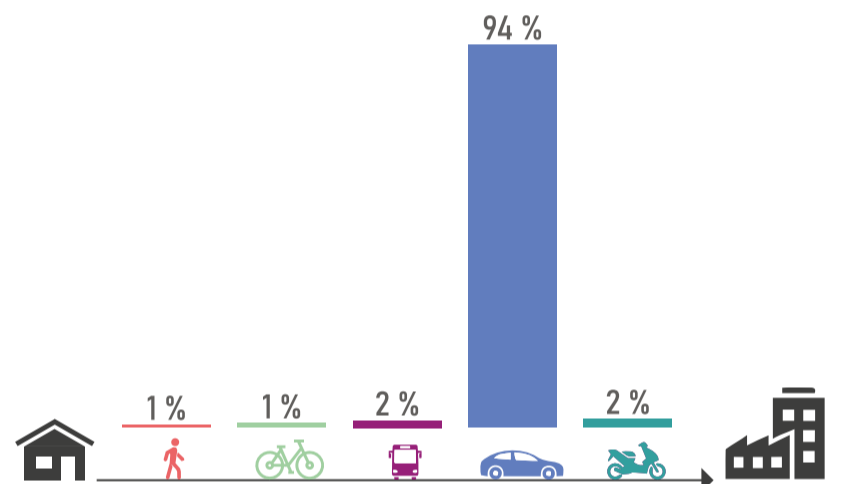
UC : unité de consommation

ACTIFS OCCUPÉS // 2022



## MOBILITÉ DES ACTIFS

TRANSPORT UTILISÉ POUR ALLER TRAVAILLER // 2022

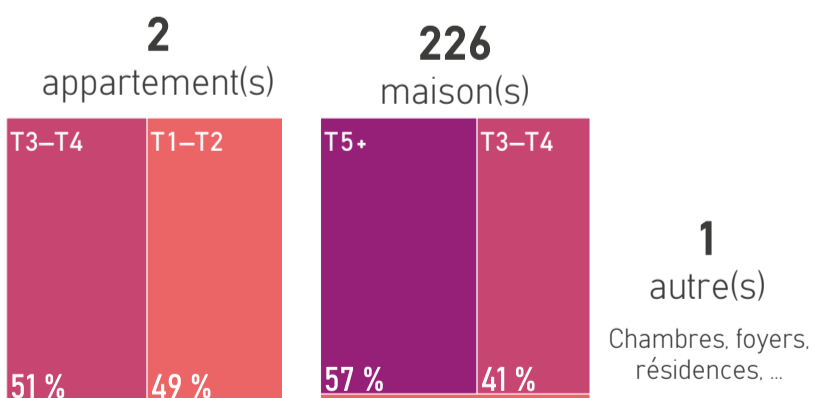


ACTIFS TRAVAILLANT AU LIEU DE RÉSIDENCE // 2022



## HABITAT ET LOGEMENTS

LOGEMENTS PAR TYPE ET TAILLE // 2022

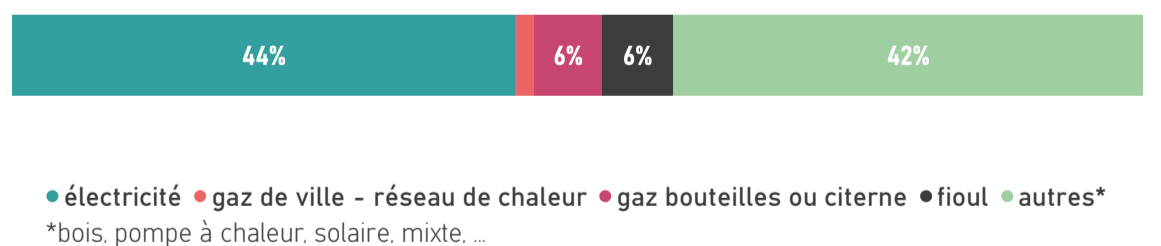


RÉSIDENCES PRINCIPALES ET LOCATIFS SOCIAUX // 2022



## SOURCES D'ÉNERGIE

MODES DE CHAUFFAGE DES RÉSIDENCES PRINCIPALES // 2022



## SOURCES

Population par âge : Insee, RP 2022 // Evolution naissances décès : Insee, Etat civil 2008 à 2024 // Composition des ménages : Insee, RP 2022 // Emplois : Insee, RP 2022, exploitation complémentaire // Revenu : Insee, filosofi, 2022 // Actifs occupés : Insee, RP 2022 // Transports des actifs : Insee, RP 2022 // Actifs au lieu de résidence : Insee, RP 2022 // Logements : Insee, RP 2022 // Résidences principales et logements sociaux : Insee, RP 2022 - Dreal Pays de la Loire, RPLS 2025 // Sources d'énergie : Insee, RP 2022

+ D'INFOS SUR VOTRE TERRITOIRE



ÊTRE INFORMÉ DES ACTUALITÉS



aura



www.aurangevine.org



aura-angers49



aura49

# Cheffes



**1 044 hab.**  
en 2023

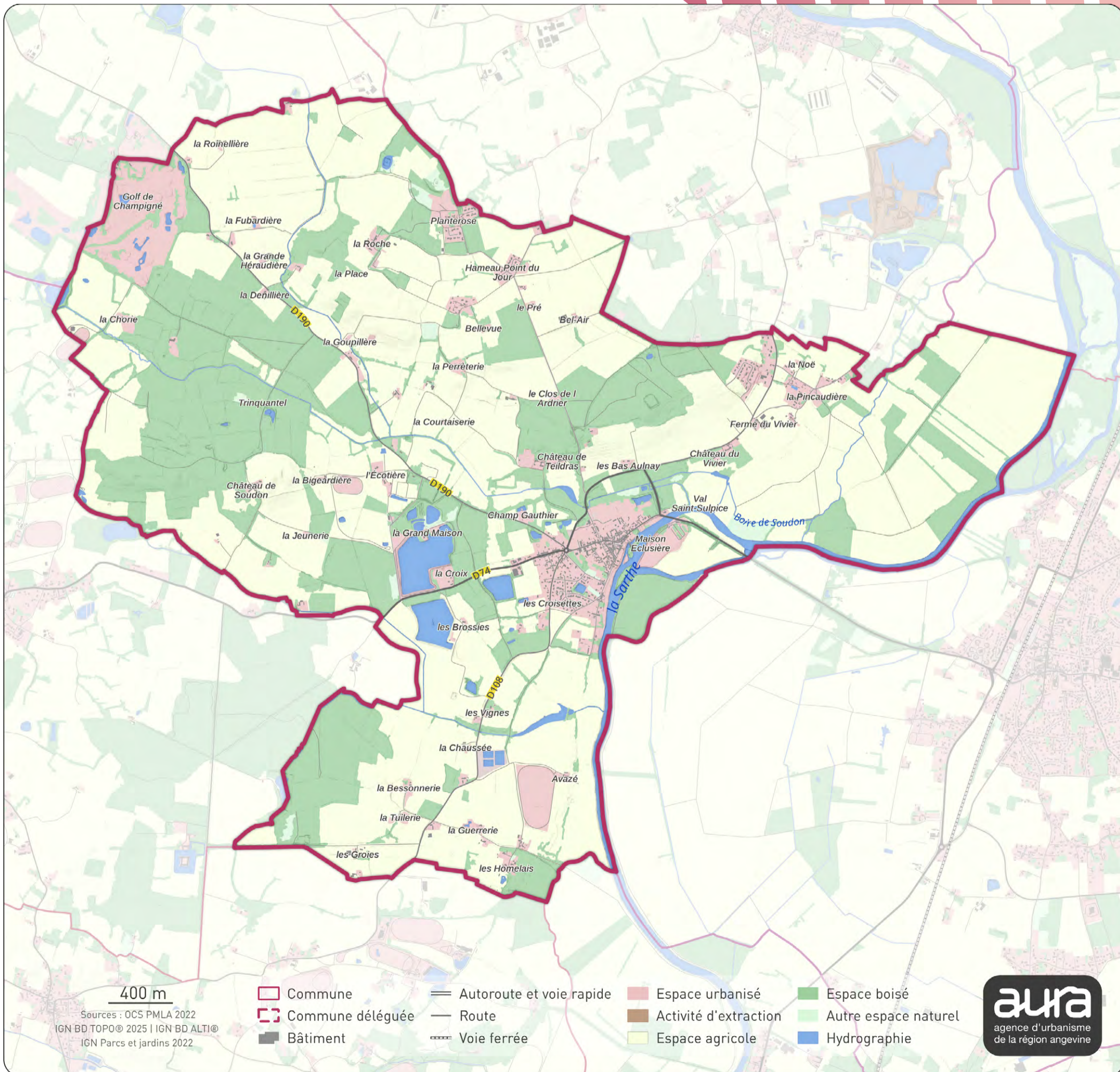
**+1,2%/an**  
entre 2017 et 2023



**1 759**  
hectares

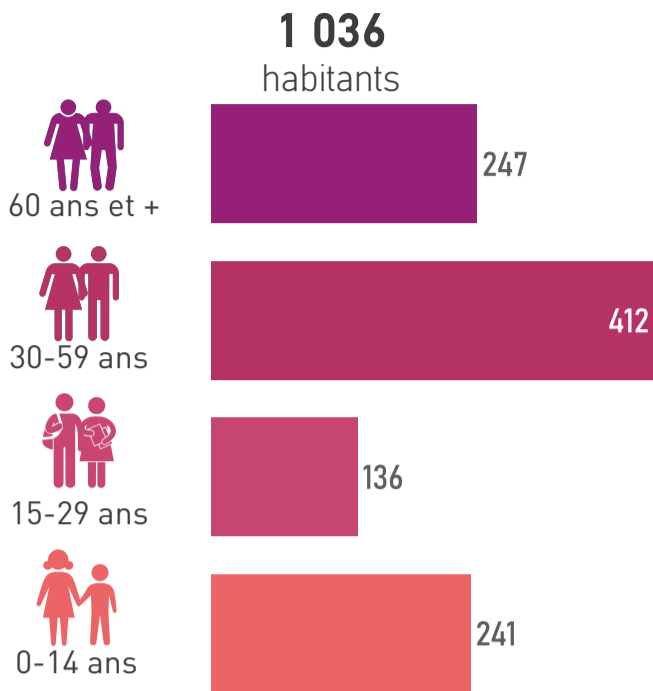


**28 413 hab.**  
en 2023

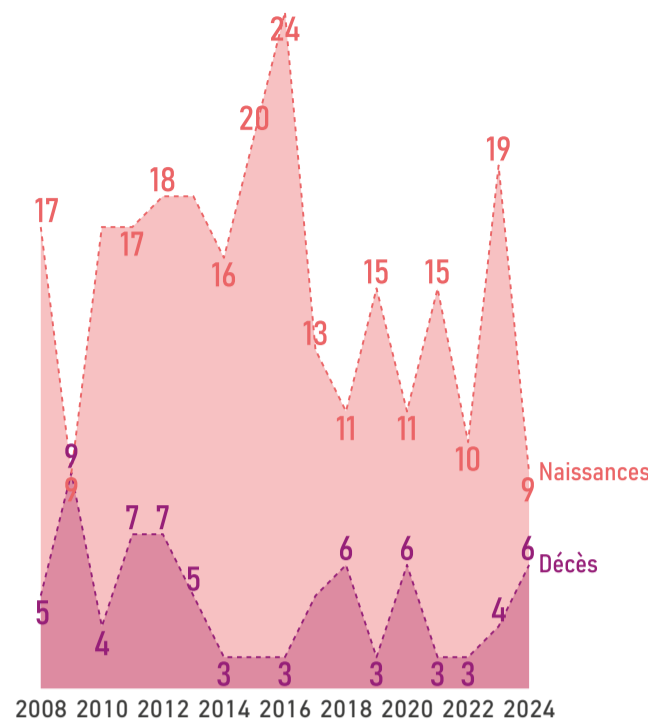


## PROFIL DÉMOGRAPHIQUE

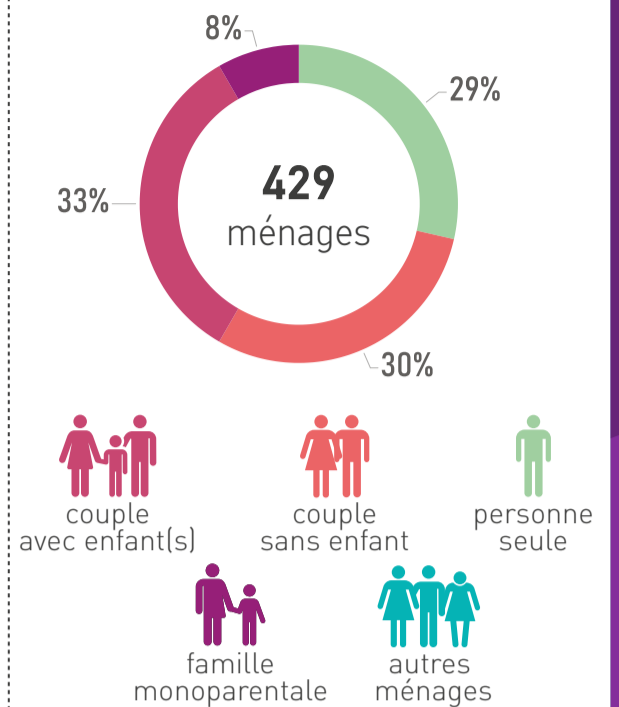
POPULATION PAR ÂGE // 2022



ÉVOLUTION NAISSANCES ET DÉCÈS // 2008-2024

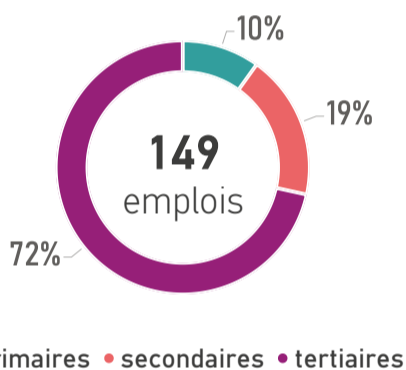


COMPOSITION DES MÉNAGES // 2022

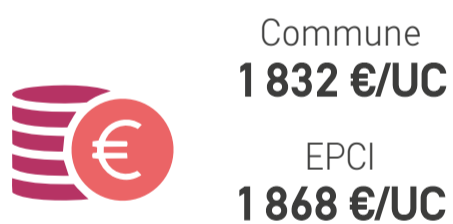


## PROFIL ÉCONOMIQUE

EMPLOIS // 2022

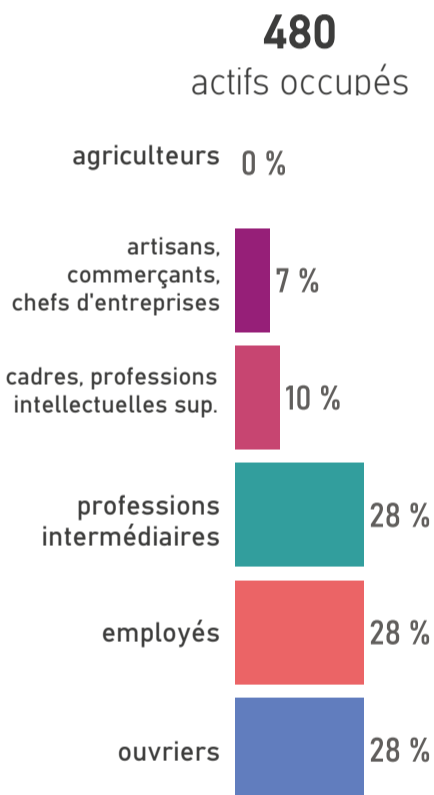


REVENU MÉDIAN MENSUEL // 2022



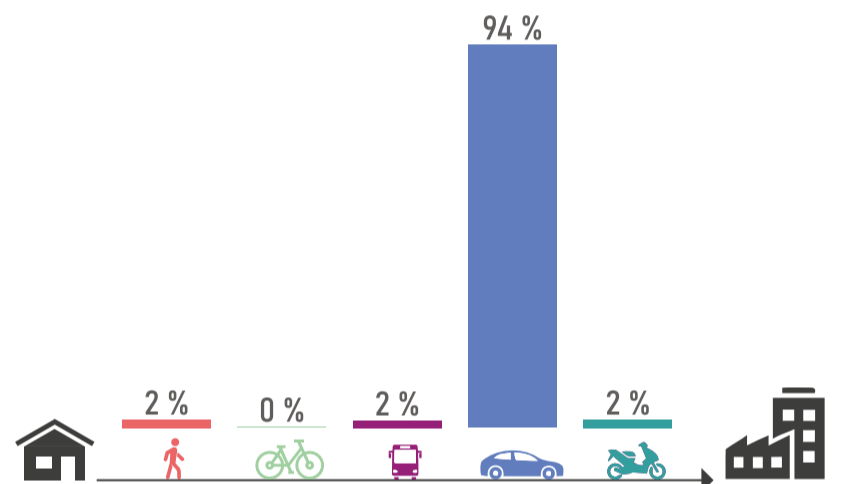
UC : unité de consommation

ACTIFS OCCUPÉS // 2022



## MOBILITÉ DES ACTIFS

TRANSPORT UTILISÉ POUR ALLER TRAVAILLER // 2022

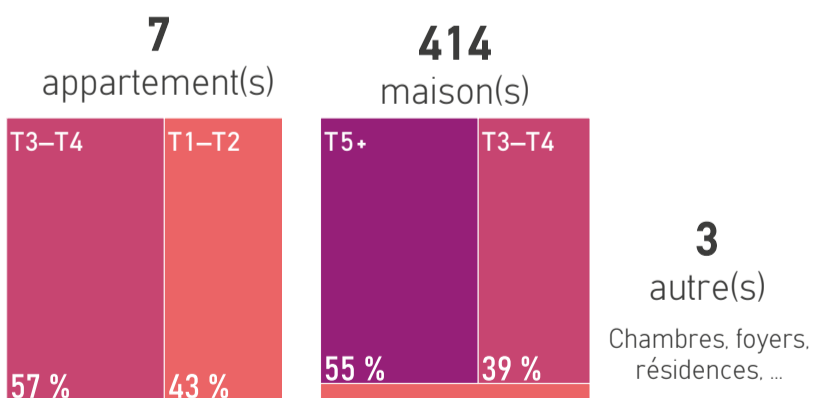


ACTIFS TRAVAILLANT AU LIEU DE RÉSIDENCE // 2022



## HABITAT ET LOGEMENTS

LOGEMENTS PAR TYPE ET TAILLE // 2022

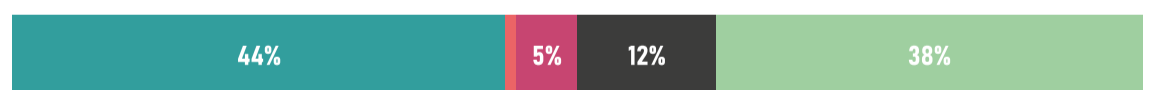


RÉSIDENCES PRINCIPALES ET LOCATIFS SOCIAUX // 2022



## SOURCES D'ÉNERGIE

MODES DE CHAUFFAGE DES RÉSIDENCES PRINCIPALES // 2022



\*bois, pompe à chaleur, solaire, mixte, ...

## SOURCES

Population par âge : Insee, RP 2022 // Evolution naissances décès : Insee, Etat civil 2008 à 2024 // Composition des ménages : Insee, RP 2022 // Emplois : Insee, RP 2022, exploitation complémentaire // Revenu : Insee, filosofi, 2022 // Actifs occupés : Insee, RP 2022 // Transports des actifs : Insee, RP 2022 // Actifs au lieu de résidence : Insee, RP 2022 // Logements : Insee, RP 2022 // Résidences principales et logements sociaux : Insee, RP 2022 - Dreal Pays de la Loire, RPLS 2025 // Sources d'énergie : Insee, RP 2022

+ D'INFOS SUR VOTRE TERRITOIRE

ÊTRE INFORMÉ DES ACTUALITÉS



aura



www.aurangvine.org



aura-angers49



aura49

# Cornillé-les-Caves



**484 hab.**  
en 2023

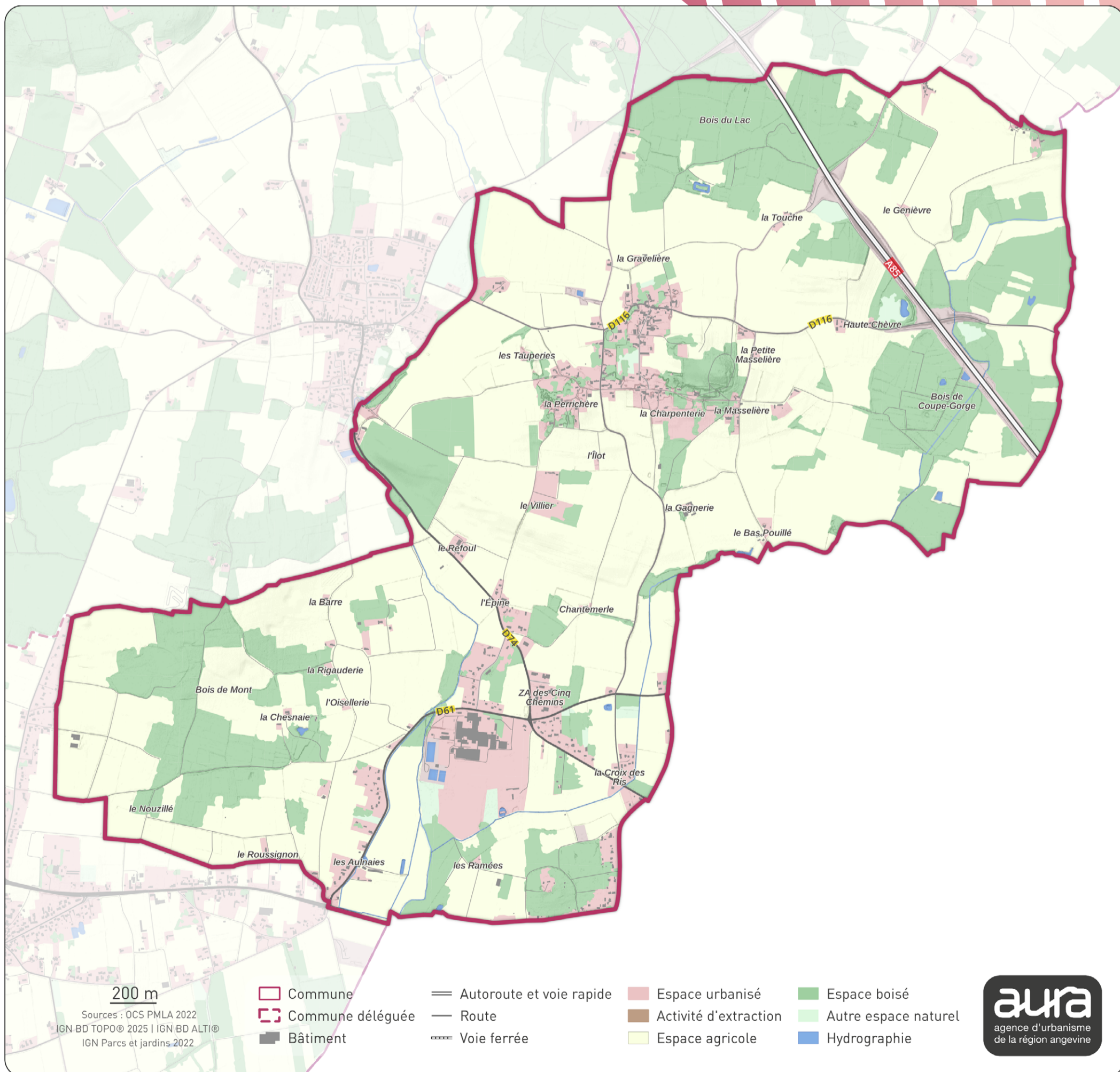
**+0,5%/an**  
entre 2017 et 2023



**1 042**  
hectares



**28 413 hab.**  
en 2023



200 m

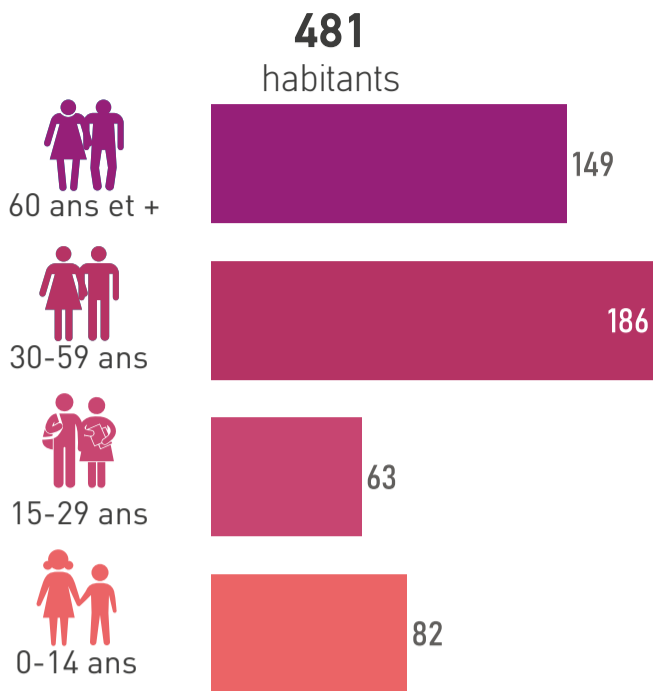
Sources : OCS PMLA 2022  
IGN BD TOPO © 2025 | IGN BD ALTI ©  
IGN Parcs et jardins 2022

- Commune
- Commune déléguée
- Bâtiment
- Autoroute et voie rapide
- Route
- Voie ferrée
- Espace urbanisé
- Activité d'extraction
- Espace agricole
- Espace boisé
- Autre espace naturel
- Hydrographie

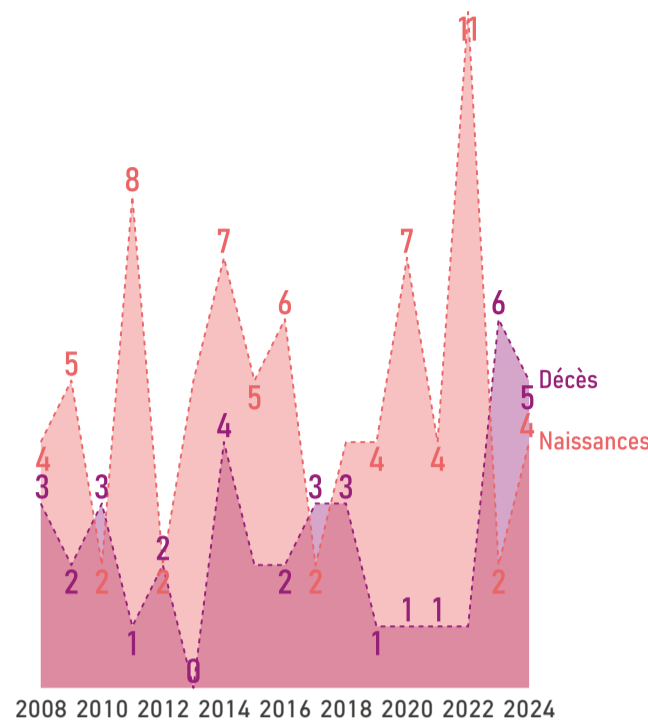


## PROFIL DÉMOGRAPHIQUE

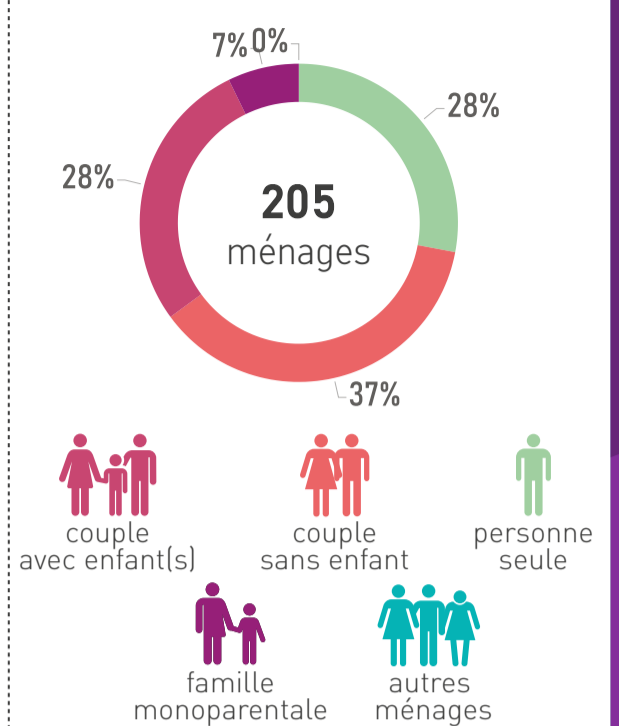
POPULATION PAR ÂGE // 2022



ÉVOLUTION NAISSANCES ET DÉCÈS // 2008-2024

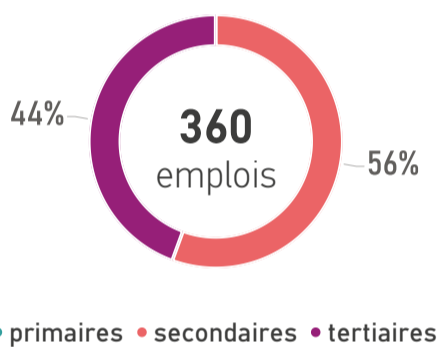


COMPOSITION DES MÉNAGES // 2022

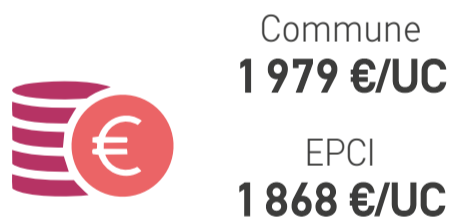


## PROFIL ÉCONOMIQUE

EMPLOIS // 2022

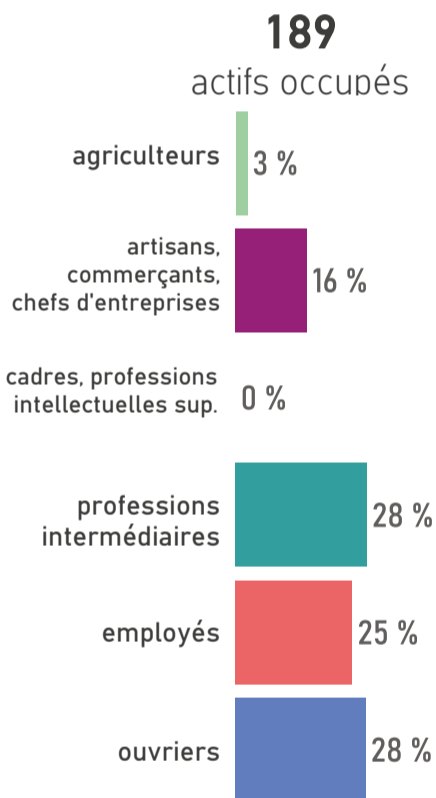


REVENU MÉDIAN MENSUEL // 2022



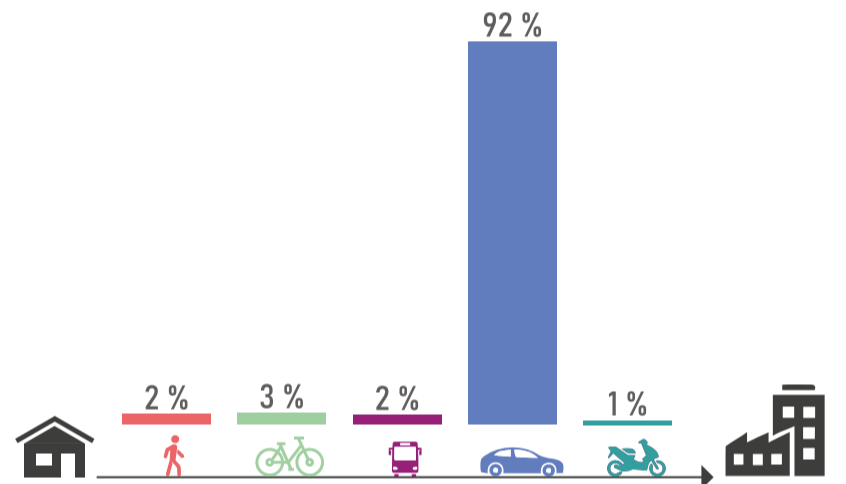
UC : unité de consommation

ACTIFS OCCUPÉS // 2022



## MOBILITÉ DES ACTIFS

TRANSPORT UTILISÉ POUR ALLER TRAVAILLER // 2022

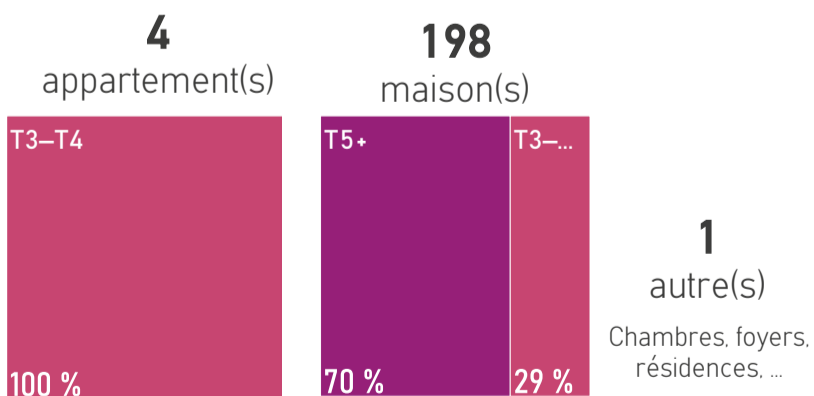


ACTIFS TRAVAILLANT AU LIEU DE RÉSIDENCE // 2022



## HABITAT ET LOGEMENTS

LOGEMENTS PAR TYPE ET TAILLE // 2022

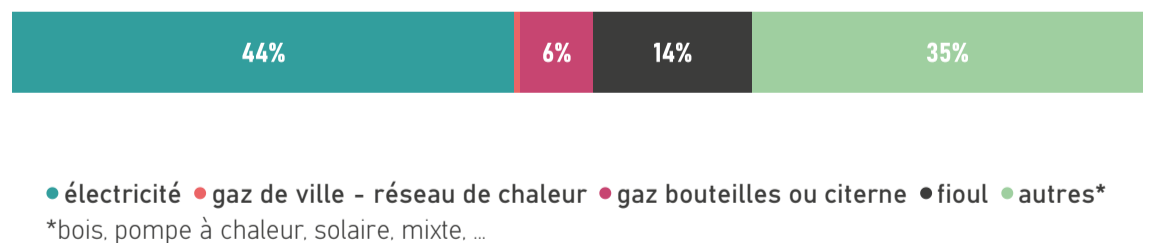


RÉSIDENCES PRINCIPALES ET LOCATIFS SOCIAUX // 2022



## SOURCES D'ÉNERGIE

MODES DE CHAUFFAGE DES RÉSIDENCES PRINCIPALES // 2022



### SOURCES

Population par âge : Insee, RP 2022 // Evolution naissances décès : Insee, Etat civil 2008 à 2024 // Composition des ménages : Insee, RP 2022 // Emplois : Insee, RP 2022, exploitation complémentaire // Revenu : Insee, filosofi, 2022 // Actifs occupés : Insee, RP 2022 // Transports des actifs : Insee, RP 2022 // Actifs au lieu de résidence : Insee, RP 2022 // Logements : Insee, RP 2022 // Résidences principales et logements sociaux : Insee, RP 2022 - Dreal Pays de la Loire, RPLS 2025 // Sources d'énergie : Insee, RP 2022

+ D'INFOS SUR VOTRE TERRITOIRE ÊTRE INFORMÉ DES ACTUALITÉS



aura



www.aurangvine.org



aura-angers49



aura49

# Corzé

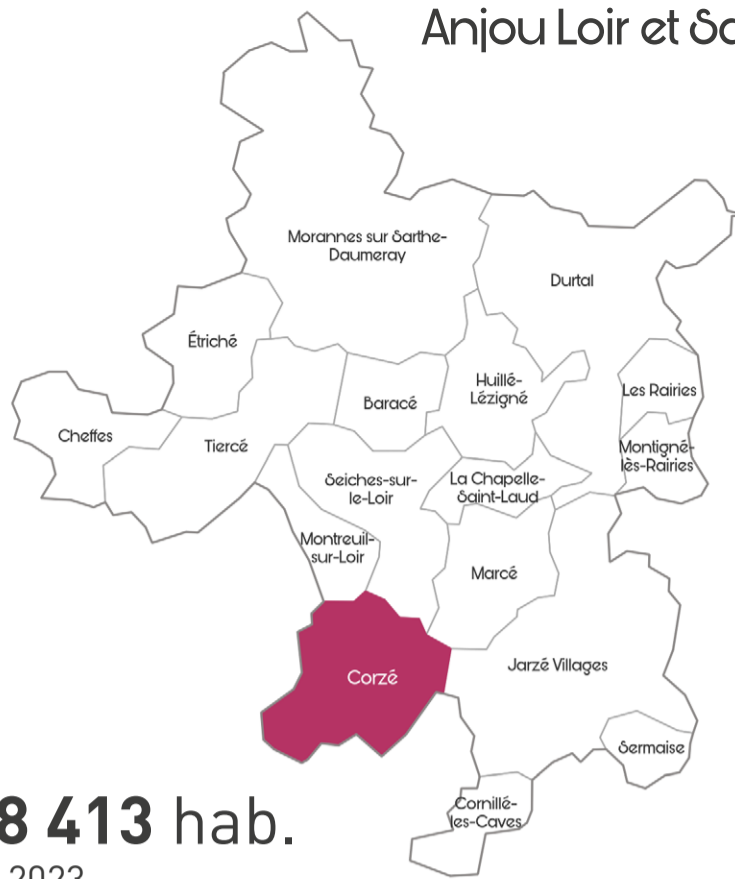


**1 991 hab.**  
en 2023

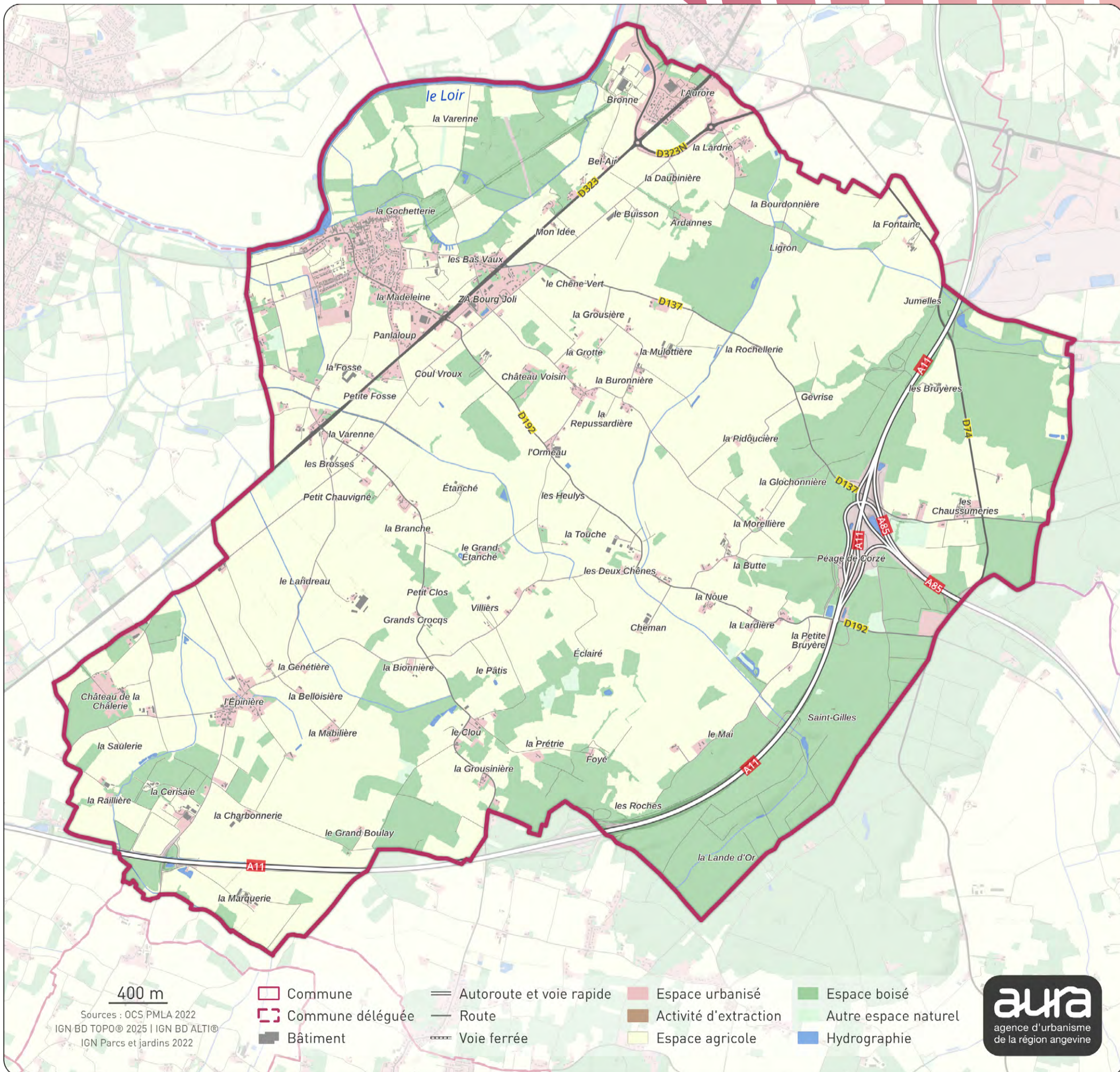
**+1,3%/an**  
entre 2017 et 2023



**3 140**  
hectares

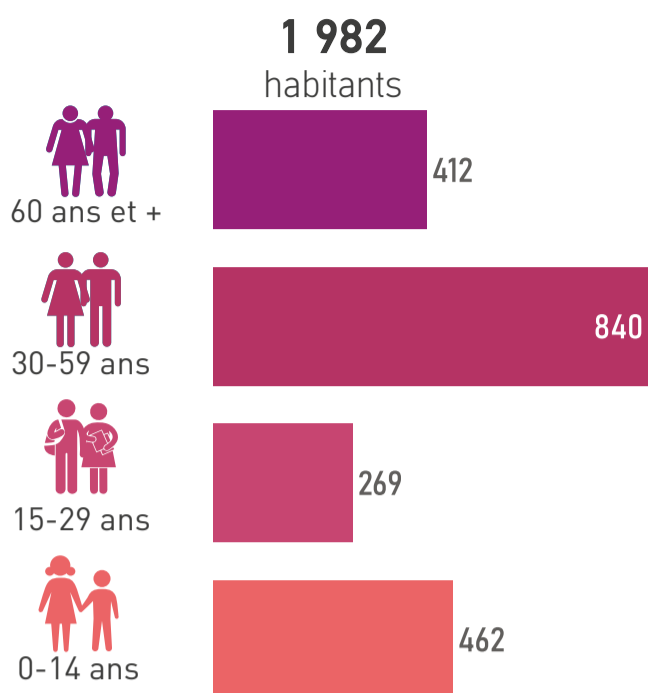


**28 413 hab.**  
en 2023

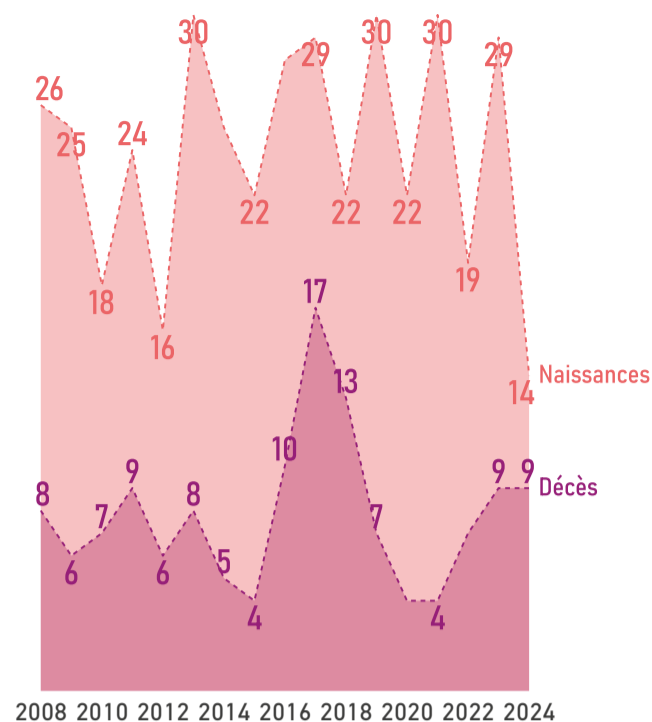


## PROFIL DÉMOGRAPHIQUE

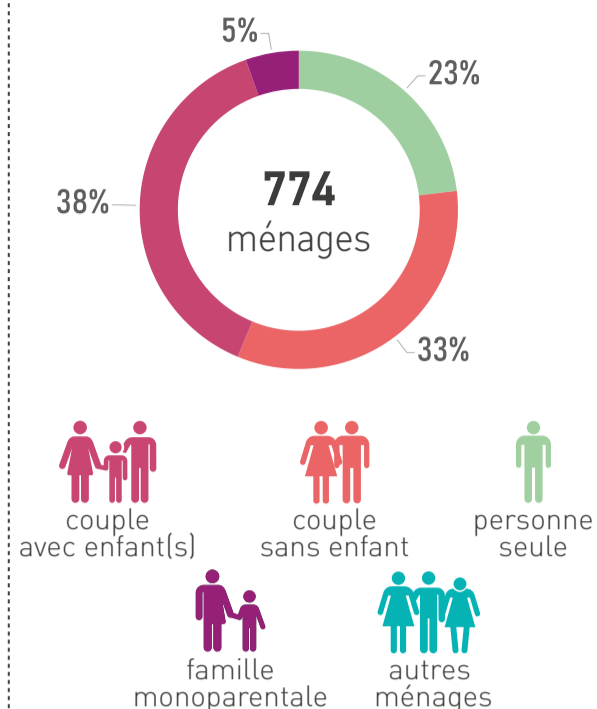
POPULATION PAR ÂGE // 2022



ÉVOLUTION NAISSANCES ET DÉCÈS // 2008-2024

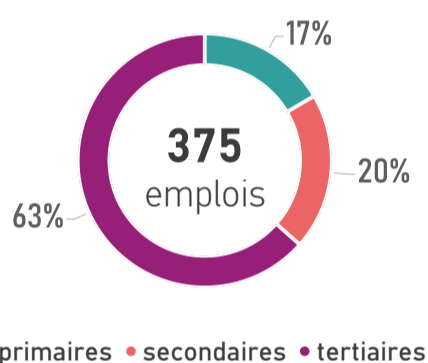


COMPOSITION DES MÉNAGES // 2022

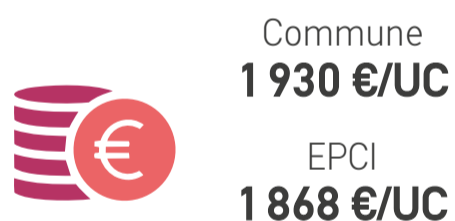


## PROFIL ÉCONOMIQUE

EMPLOIS // 2022

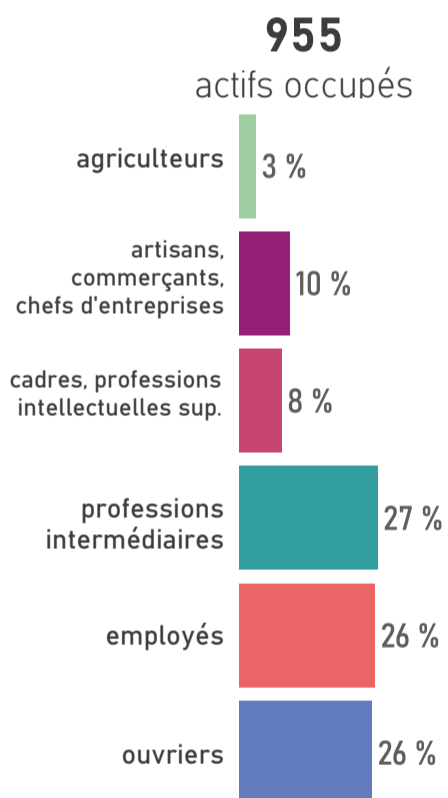


REVENU MÉDIAN MENSUEL // 2022



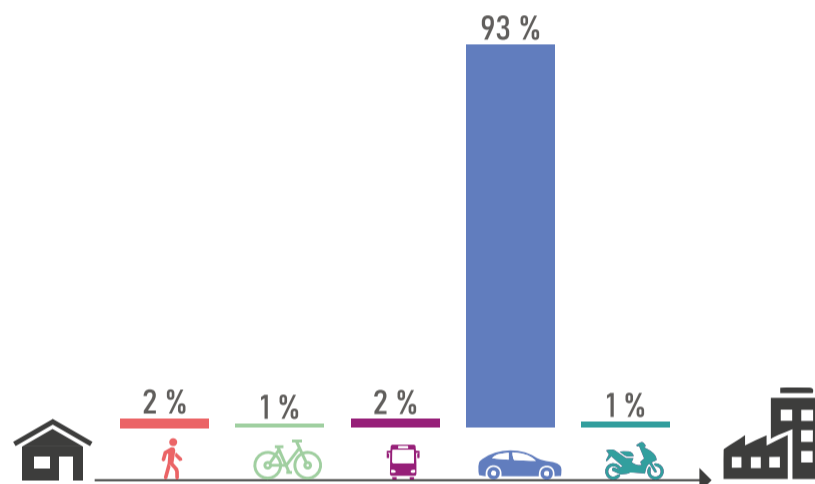
UC : unité de consommation

ACTIFS OCCUPÉS // 2022



## MOBILITÉ DES ACTIFS

TRANSPORT UTILISÉ POUR ALLER TRAVAILLER // 2022

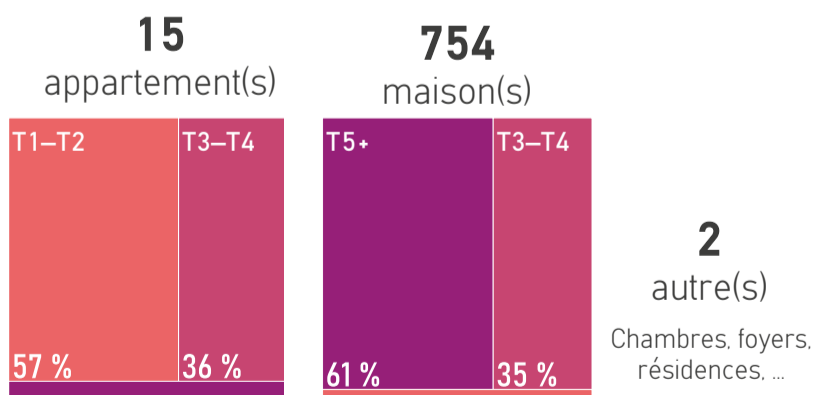


ACTIFS TRAVAILLANT AU LIEU DE RÉSIDENCE // 2022



## HABITAT ET LOGEMENTS

LOGEMENTS PAR TYPE ET TAILLE // 2022

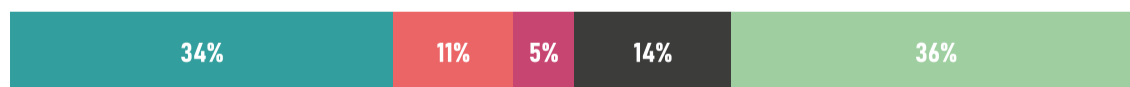


RÉSIDENCES PRINCIPALES ET LOCATIFS SOCIAUX // 2022



## SOURCES D'ÉNERGIE

MODES DE CHAUFFAGE DES RÉSIDENCES PRINCIPALES // 2022



\*bois, pompe à chaleur, solaire, mixte, ...

## SOURCES

Population par âge : Insee, RP 2022 // Evolution naissances décès : Insee, Etat civil 2008 à 2024 // Composition des ménages : Insee, RP 2022 // Emplois : Insee, RP 2022, exploitation complémentaire // Revenu : Insee, filosofi, 2022 // Actifs occupés : Insee, RP 2022 // Transports des actifs : Insee, RP 2022 // Actifs au lieu de résidence : Insee, RP 2022 // Logements : Insee, RP 2022 // Résidences principales et logements sociaux : Insee, RP 2022 - Dreal Pays de la Loire, RPLS 2025 // Sources d'énergie : Insee, RP 2022

+ D'INFOS SUR  
VOTRE TERRITOIRE



ÊTRE INFORMÉ  
DES ACTUALITÉS



aura



www.aurangvine.org



aura-angers49



aura49

# Durtal



**3 386** hab.  
en 2023

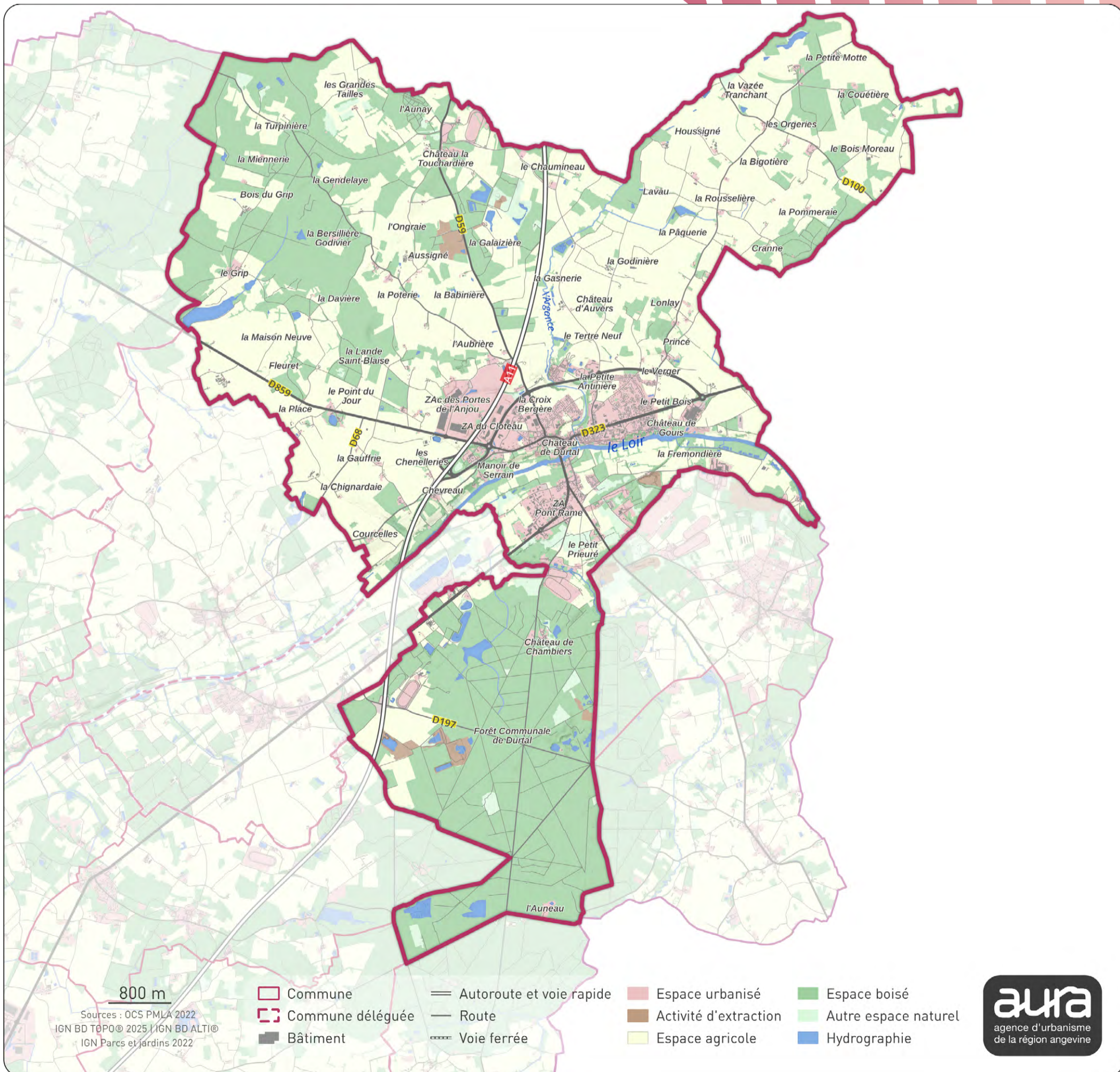
**0,0%/an**  
entre 2017 et 2023



**6 093**  
hectares



**28 413** hab.  
en 2023



800 m

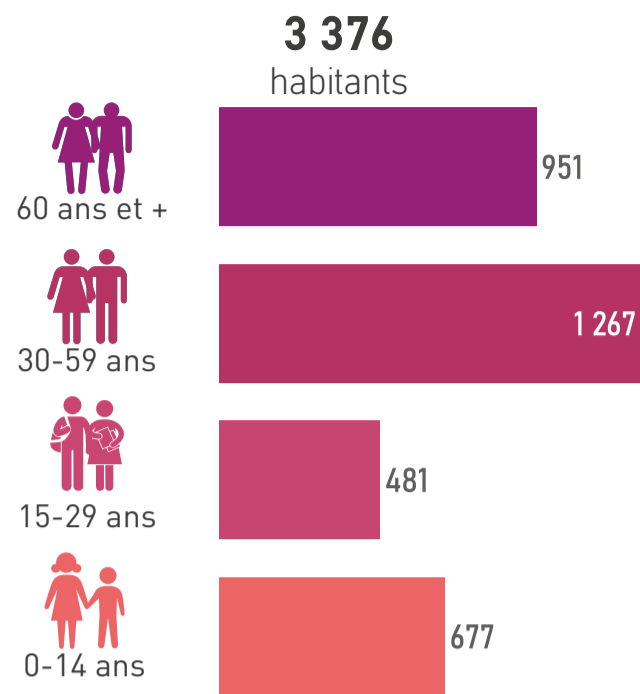
Sources : OCS PMLA 2022  
IGN BD TOPO © 2025 | IGN BD ALTI ©  
IGN Parcs et jardins 2022

- Commune
- Commune déléguée
- Bâtiment
- Autoroute et voie rapide
- Route
- Voie ferrée
- Espace urbanisé
- Activité d'extraction
- Espace agricole
- Espace boisé
- Autre espace naturel
- Hydrographie

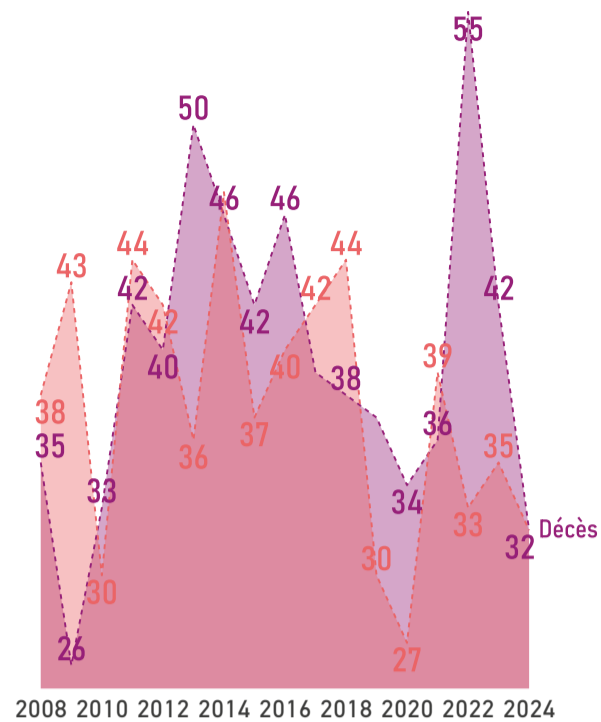


## PROFIL DÉMOGRAPHIQUE

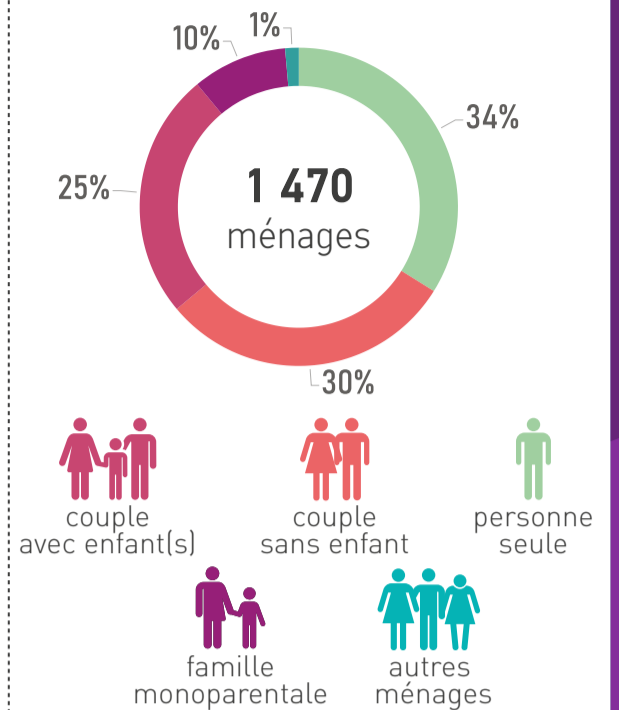
POPULATION PAR ÂGE // 2022



ÉVOLUTION NAISSANCES ET DÉCÈS // 2008-2024

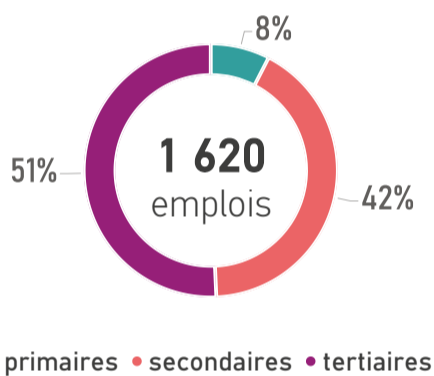


COMPOSITION DES MÉNAGES // 2022

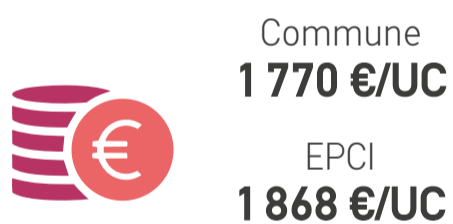


## PROFIL ÉCONOMIQUE

EMPLOIS // 2022

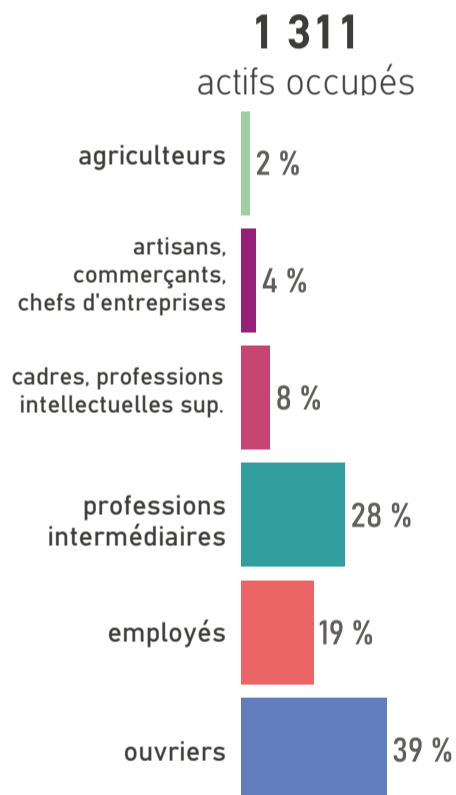


REVENU MÉDIAN MENSUEL // 2022



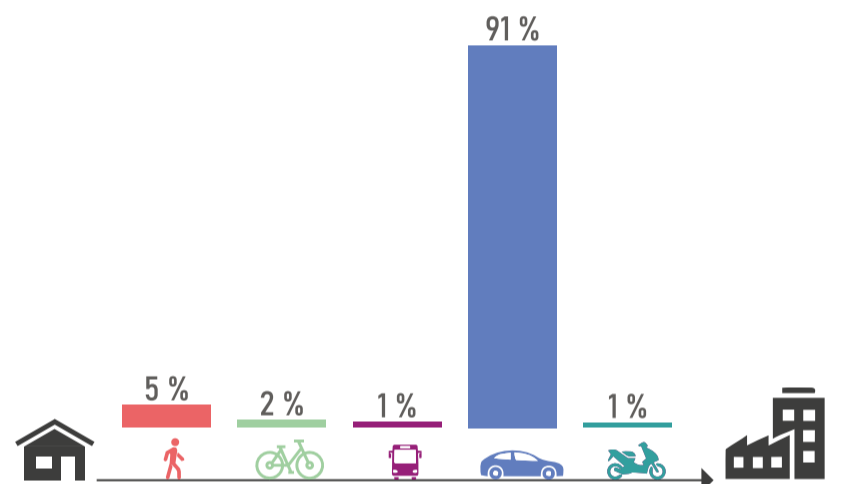
UC : unité de consommation

ACTIFS OCCUPÉS // 2022



## MOBILITÉ DES ACTIFS

TRANSPORT UTILISÉ POUR ALLER TRAVAILLER // 2022

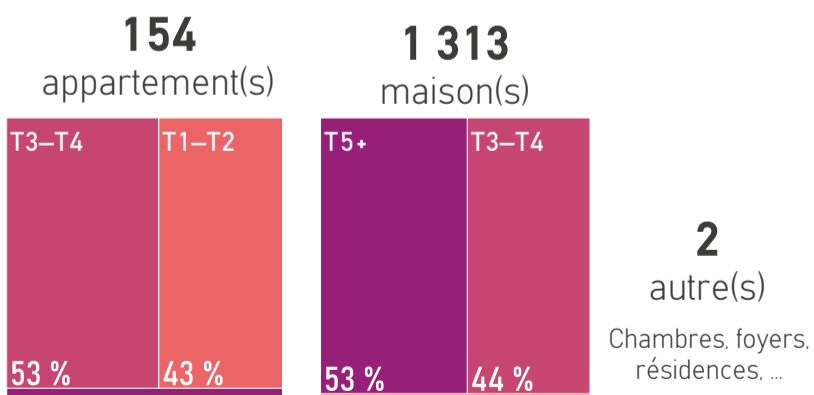


ACTIFS TRAVAILLANT AU LIEU DE RÉSIDENCE // 2022



## HABITAT ET LOGEMENTS

LOGEMENTS PAR TYPE ET TAILLE // 2022



RÉSIDENCES PRINCIPALES ET LOCATIFS SOCIAUX // 2022



## SOURCES D'ÉNERGIE

MODES DE CHAUFFAGE DES RÉSIDENCES PRINCIPALES // 2022



\*bois, pompe à chaleur, solaire, mixte, ...

## SOURCES

Population par âge : Insee, RP 2022 // Evolution naissances décès : Insee, Etat civil 2008 à 2024 // Composition des ménages : Insee, RP 2022 // Emplois : Insee, RP 2022, exploitation complémentaire // Revenu : Insee, filosofi, 2022 // Actifs occupés : Insee, RP 2022 // Transports des actifs : Insee, RP 2022 // Actifs au lieu de résidence : Insee, RP 2022 // Logements : Insee, RP 2022 // Résidences principales et logements sociaux : Insee, RP 2022 - Dreal Pays de la Loire, RPLS 2025 // Sources d'énergie : Insee, RP 2022

+ D'INFOS SUR VOTRE TERRITOIRE

ÊTRE INFORMÉ DES ACTUALITÉS



aura



www.aurangvine.org



aura-angers49



aura49

# Etriché



**1 600** hab.  
en 2023

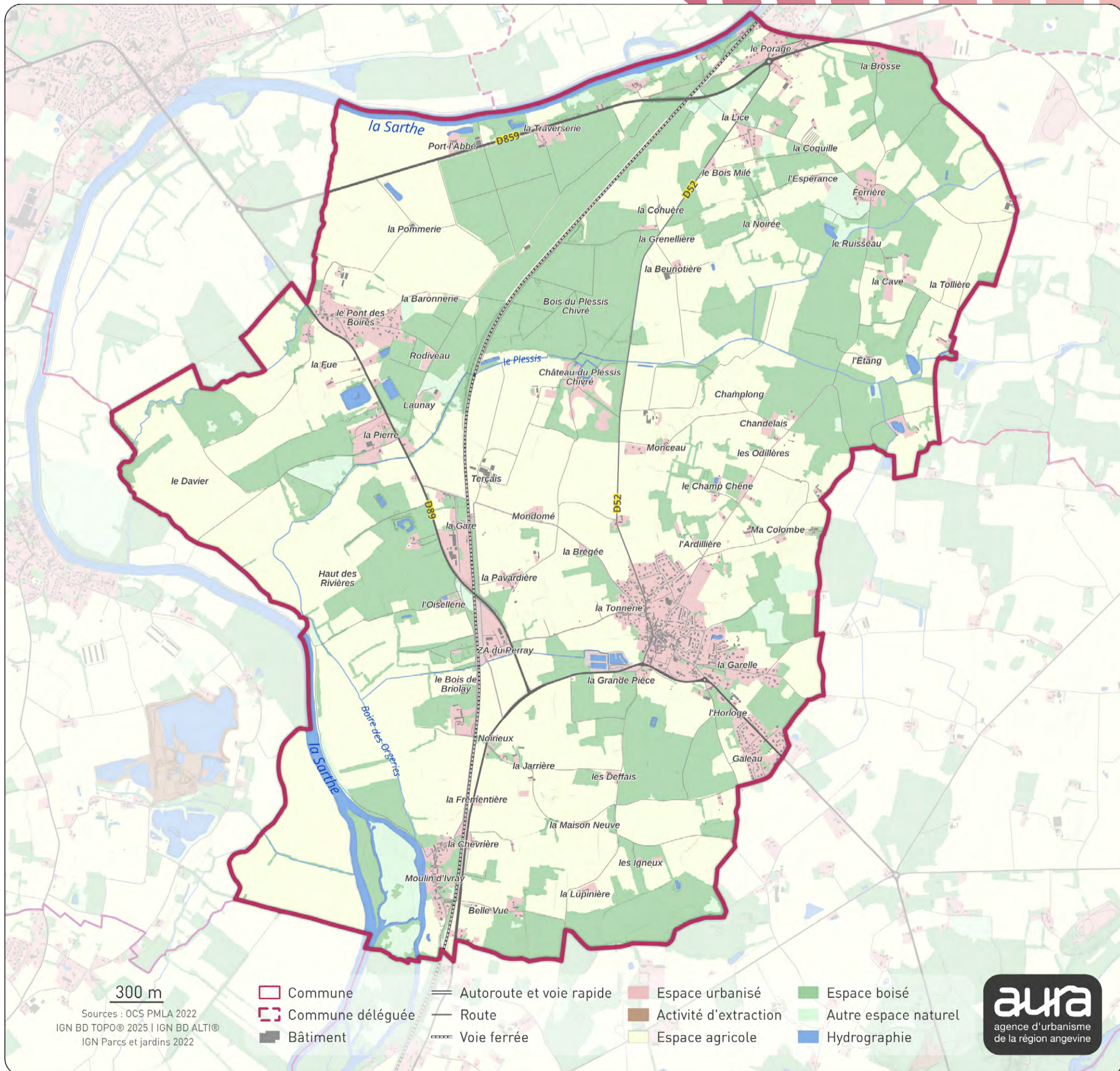
**+0,5%/an**  
entre 2017 et 2023



**1 974**  
hectares



**28 413** hab.  
en 2023



300 m

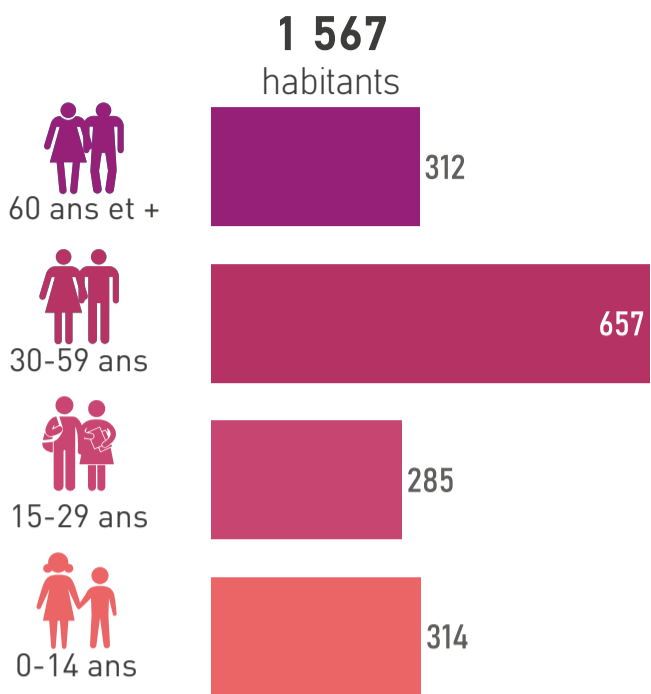
Sources : OCS PMLA 2022  
IGN BD TOPO© 2025 | IGN BD ALTI©  
IGN Parcs et jardins 2022

- Commune
- Commune déléguée
- Bâtiment
- Autoroute et voie rapide
- Route
- Voie ferrée
- Espace urbanisé
- Activité d'extraction
- Espace agricole
- Espace boisé
- Autre espace naturel
- Hydrographie

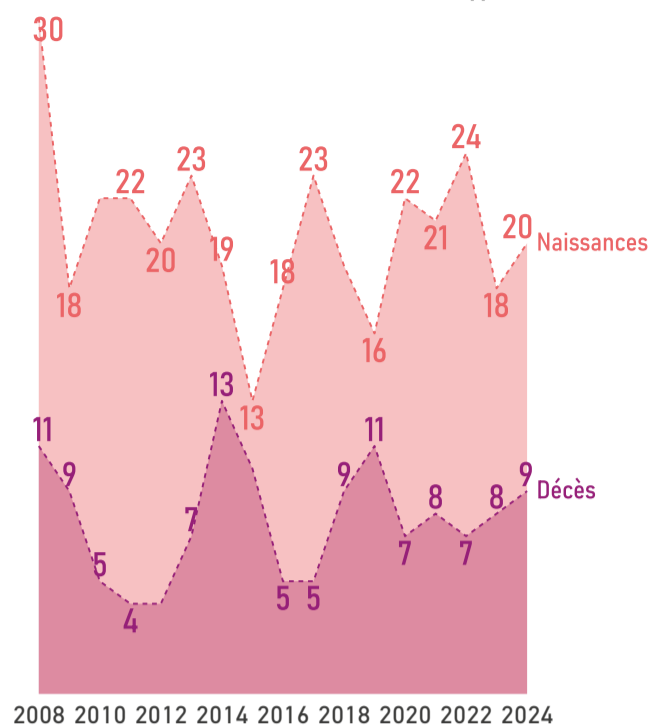


## PROFIL DÉMOGRAPHIQUE

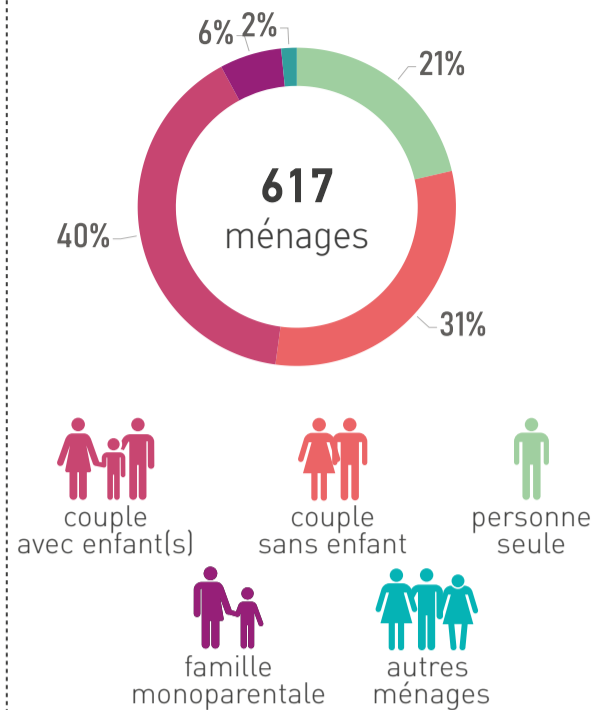
POPULATION PAR ÂGE // 2022



ÉVOLUTION NAISSANCES ET DÉCÈS // 2008-2024

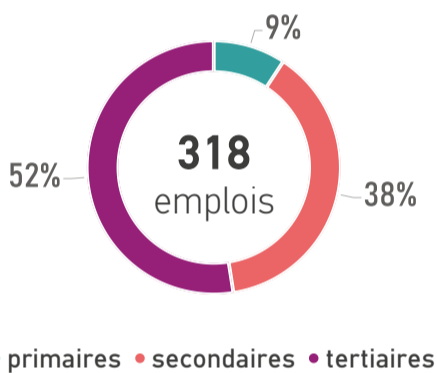


COMPOSITION DES MÉNAGES // 2022

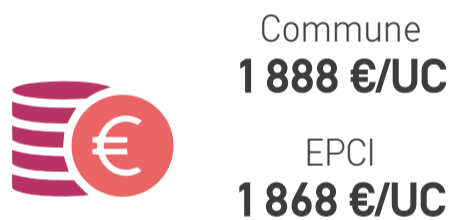


## PROFIL ÉCONOMIQUE

EMPLOIS // 2022

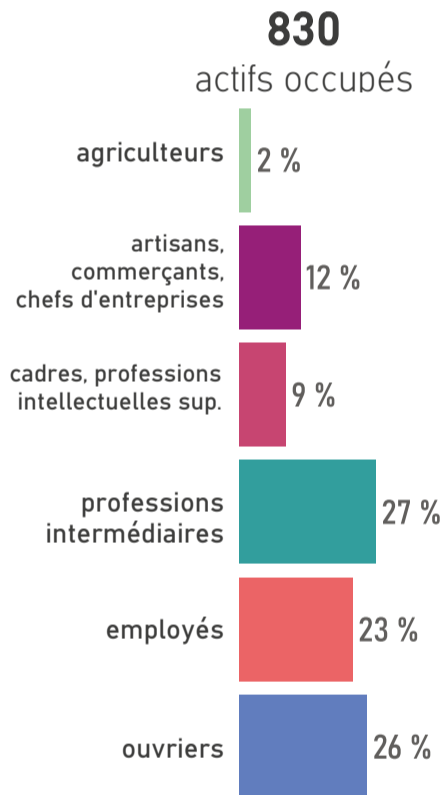


REVENU MÉDIAN MENSUEL // 2022



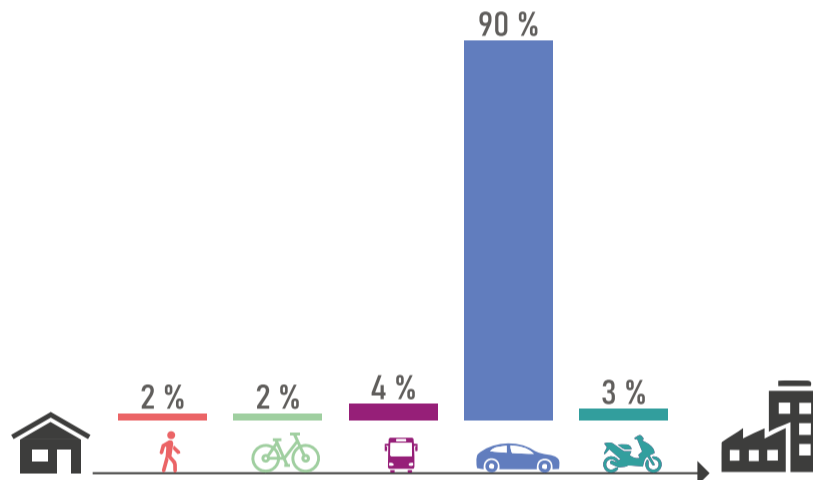
UC : unité de consommation

ACTIFS OCCUPÉS // 2022



## MOBILITÉ DES ACTIFS

TRANSPORT UTILISÉ POUR ALLER TRAVAILLER // 2022

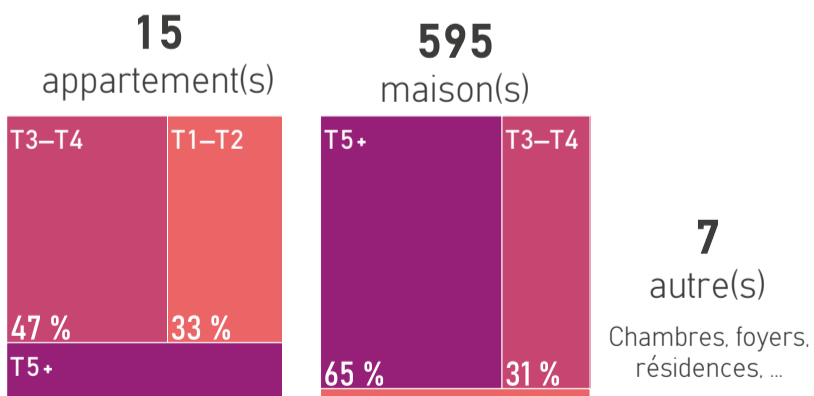


ACTIFS TRAVAILLANT AU LIEU DE RÉSIDENCE // 2022



## HABITAT ET LOGEMENTS

LOGEMENTS PAR TYPE ET TAILLE // 2022

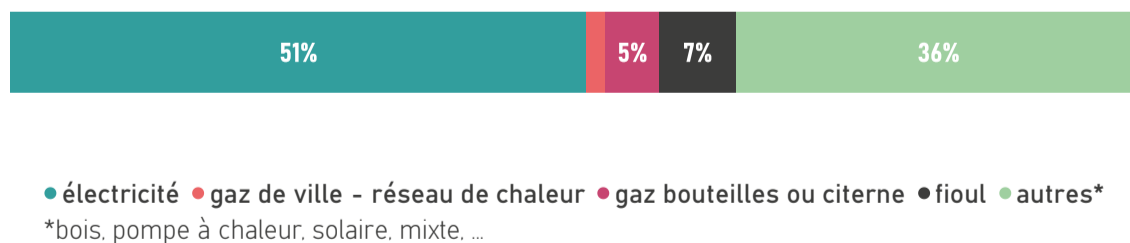


RÉSIDENCES PRINCIPALES ET LOCATIFS SOCIAUX // 2022



## SOURCES D'ÉNERGIE

MODES DE CHAUFFAGE DES RÉSIDENCES PRINCIPALES // 2022



### SOURCES

Population par âge : Insee, RP 2022 // Evolution naissances décès : Insee, Etat civil 2008 à 2024 // Composition des ménages : Insee, RP 2022 // Emplois : Insee, RP 2022, exploitation complémentaire // Revenu : Insee, filosofi, 2022 // Actifs occupés : Insee, RP 2022 // Transports des actifs : Insee, RP 2022 // Actifs au lieu de résidence : Insee, RP 2022 // Logements : Insee, RP 2022 // Résidences principales et logements sociaux : Insee, RP 2022 - Dreal Pays de la Loire, RPLS 2025 // Sources d'énergie : Insee, RP 2022

+ D'INFOS SUR VOTRE TERRITOIRE



ÊTRE INFORMÉ DES ACTUALITÉS



aura



www.aurangvine.org



aura-angers49



aura49

# Huillé-Lézigné



**1 298** hab.  
en 2023

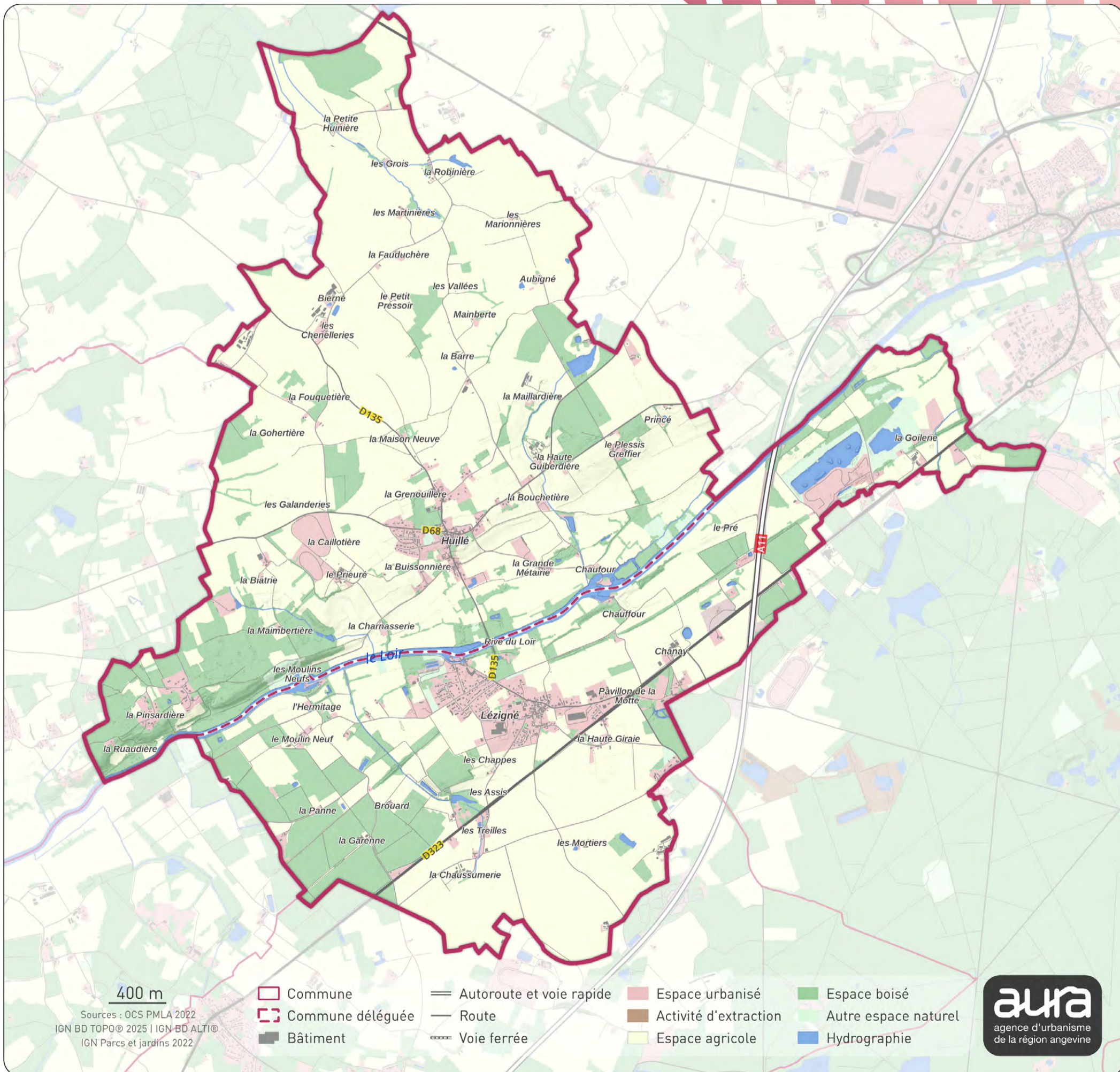
**-0,3%/an**  
entre 2017 et 2023



**2 202**  
hectares

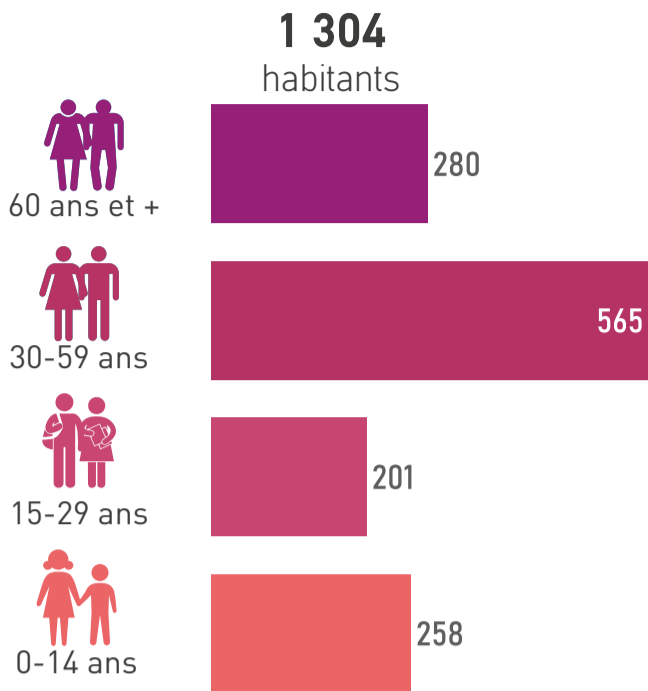


**28 413** hab.  
en 2023

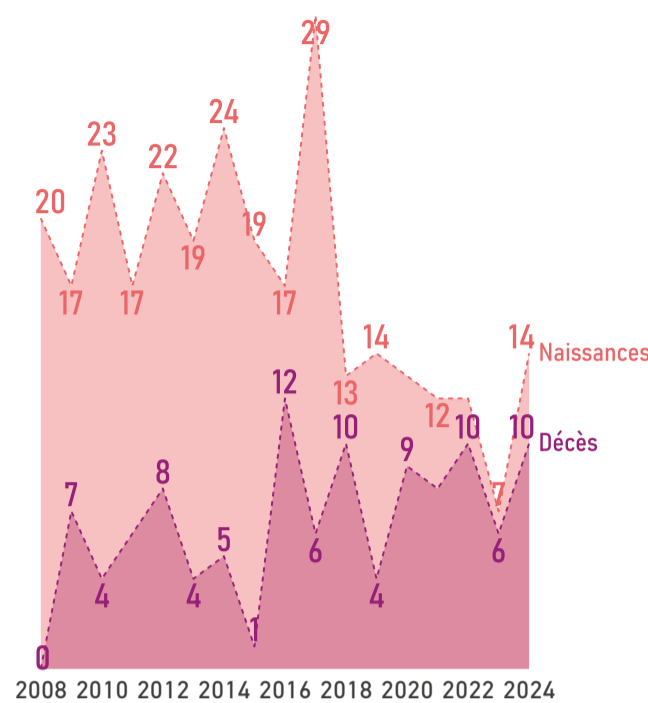


## PROFIL DÉMOGRAPHIQUE

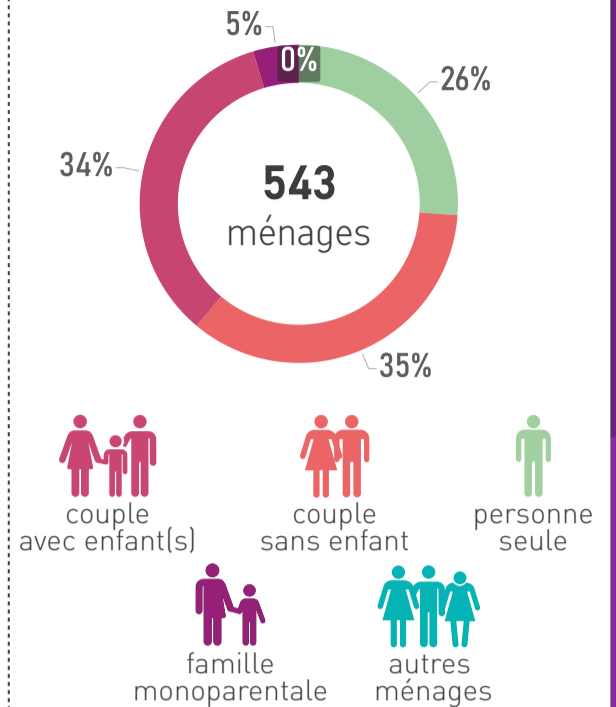
POPULATION PAR ÂGE // 2022



ÉVOLUTION NAISSANCES ET DÉCÈS // 2008-2024

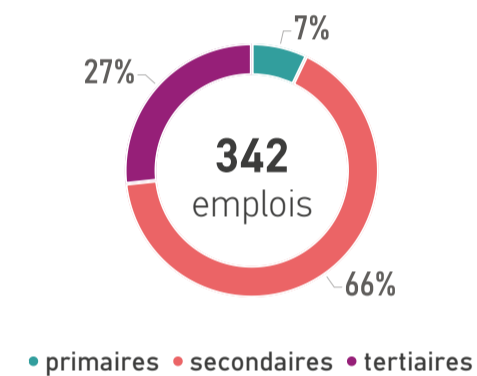


COMPOSITION DES MÉNAGES // 2022

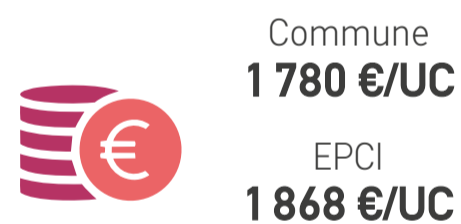


## PROFIL ÉCONOMIQUE

EMPLOIS // 2022

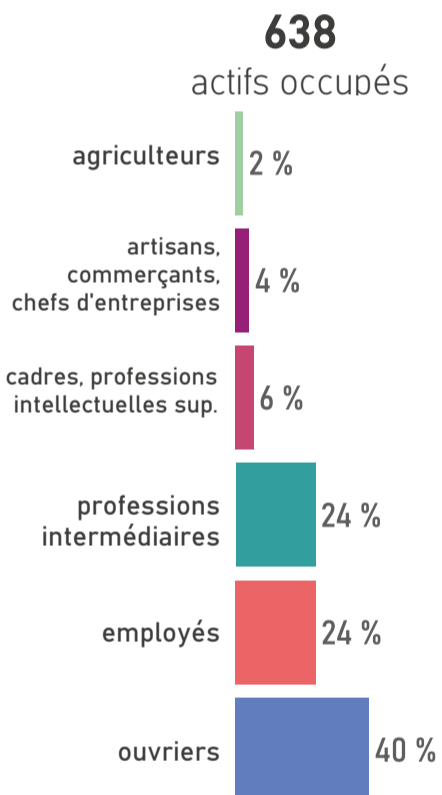


REVENU MÉDIAN MENSUEL // 2022



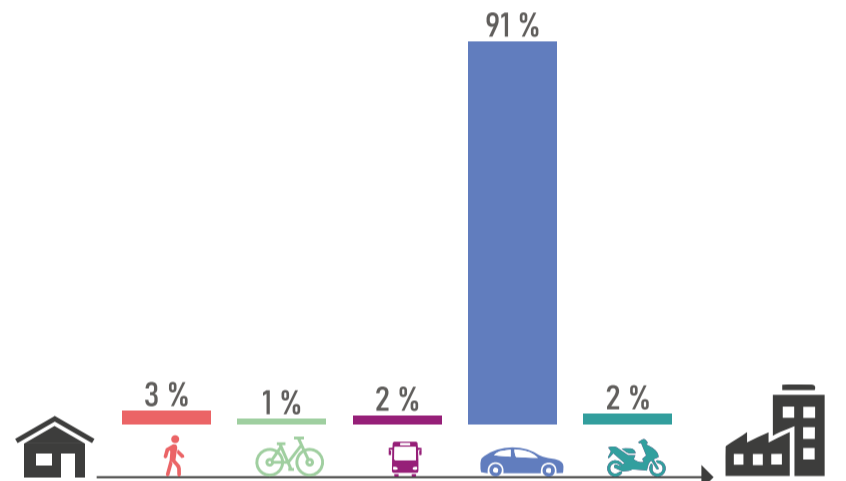
UC : unité de consommation

ACTIFS OCCUPÉS // 2022



## MOBILITÉ DES ACTIFS

TRANSPORT UTILISÉ POUR ALLER TRAVAILLER // 2022

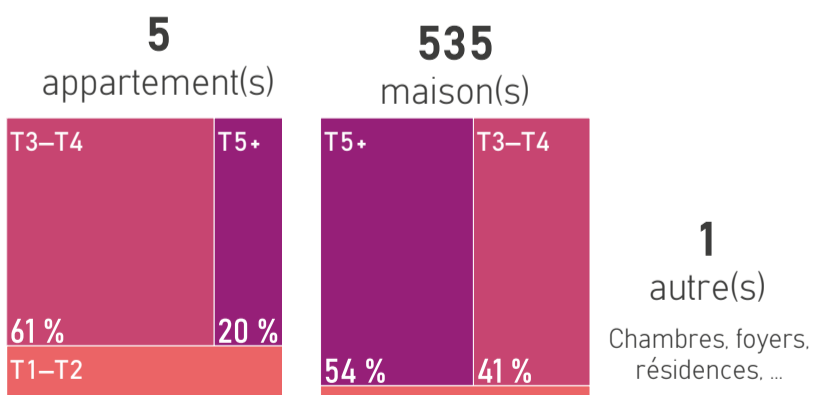


ACTIFS TRAVAILLANT AU LIEU DE RÉSIDENCE // 2022



## HABITAT ET LOGEMENTS

LOGEMENTS PAR TYPE ET TAILLE // 2022

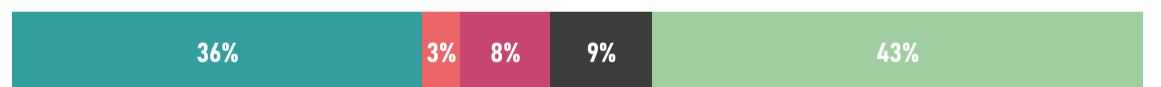


RÉSIDENCES PRINCIPALES ET LOCATIFS SOCIAUX // 2022



## SOURCES D'ÉNERGIE

MODES DE CHAUFFAGE DES RÉSIDENCES PRINCIPALES // 2022



\*bois, pompe à chaleur, solaire, mixte, ...

## SOURCES

Population par âge : Insee, RP 2022 // Evolution naissances décès : Insee, Etat civil 2008 à 2024 // Composition des ménages : Insee, RP 2022 // Emplois : Insee, RP 2022, exploitation complémentaire // Revenu : Insee, filosofi, 2022 // Actifs occupés : Insee, RP 2022 // Transports des actifs : Insee, RP 2022 // Actifs au lieu de résidence : Insee, RP 2022 // Logements : Insee, RP 2022 // Résidences principales et logements sociaux : Insee, RP 2022 - Dreal Pays de la Loire, RPLS 2025 // Sources d'énergie : Insee, RP 2022

+ D'INFOS SUR VOTRE TERRITOIRE

ÊTRE INFORMÉ DES ACTUALITÉS



aura



www.aurangvine.org



aura-angers49



aura49

# Jarzé Villages



**2 798** hab.  
en 2023

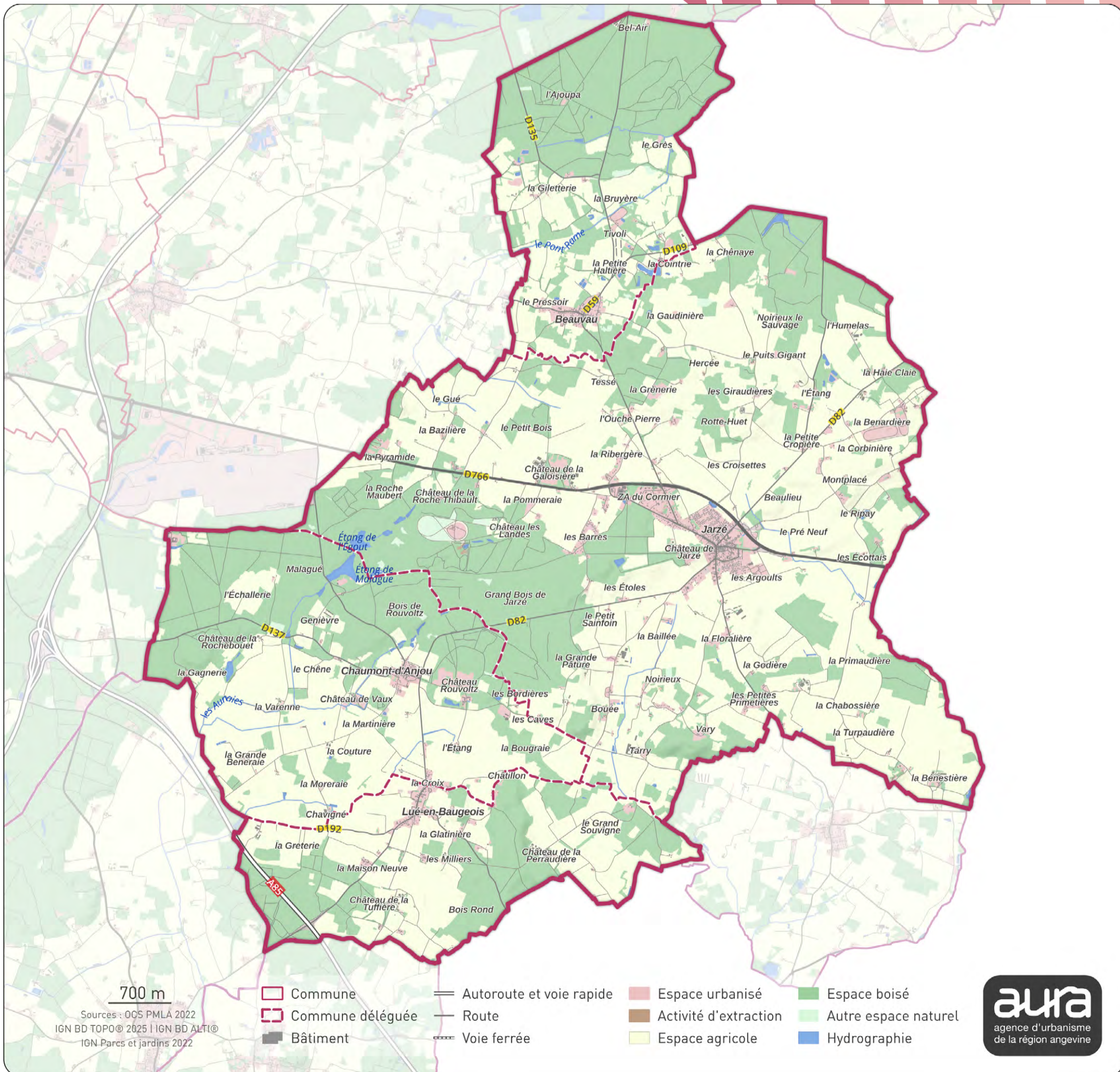
**+0,3%/an**  
entre 2017 et 2023



**6 096**  
hectares

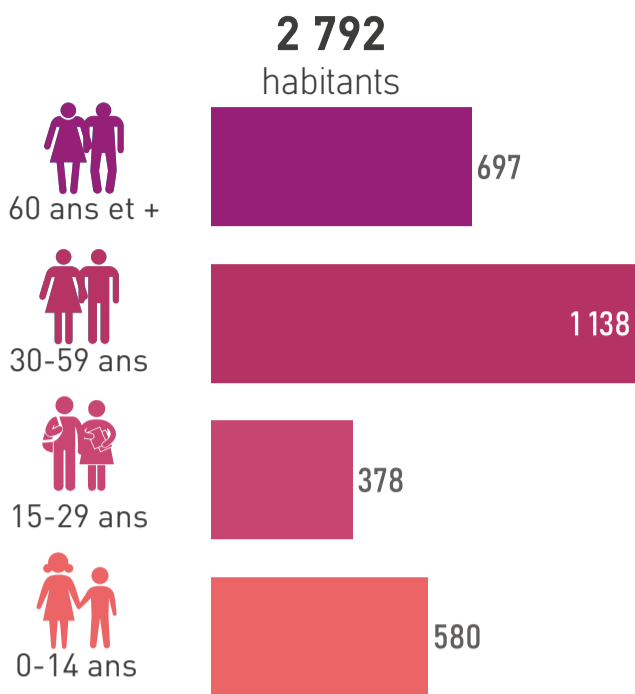


**28 413** hab.  
en 2023

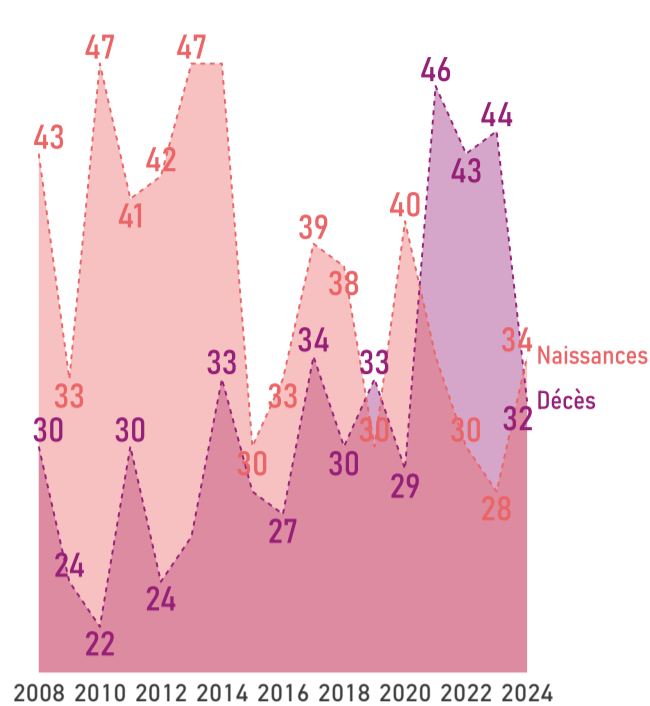


## PROFIL DÉMOGRAPHIQUE

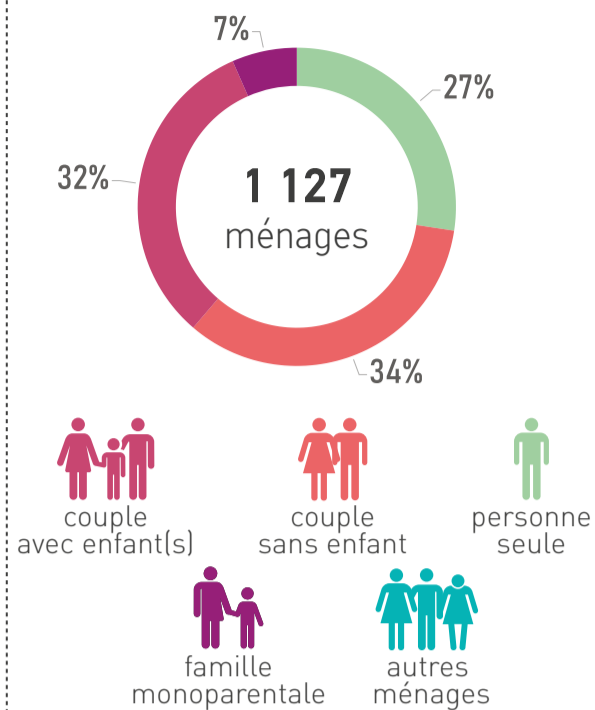
POPULATION PAR ÂGE // 2022



ÉVOLUTION NAISSANCES ET DÉCÈS // 2008-2024

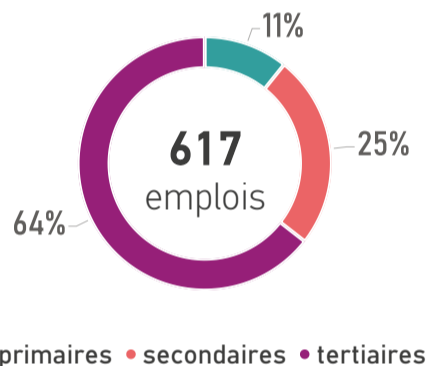


COMPOSITION DES MÉNAGES // 2022

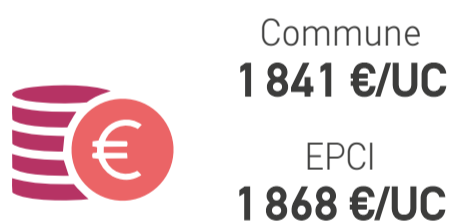


## PROFIL ÉCONOMIQUE

EMPLOIS // 2022

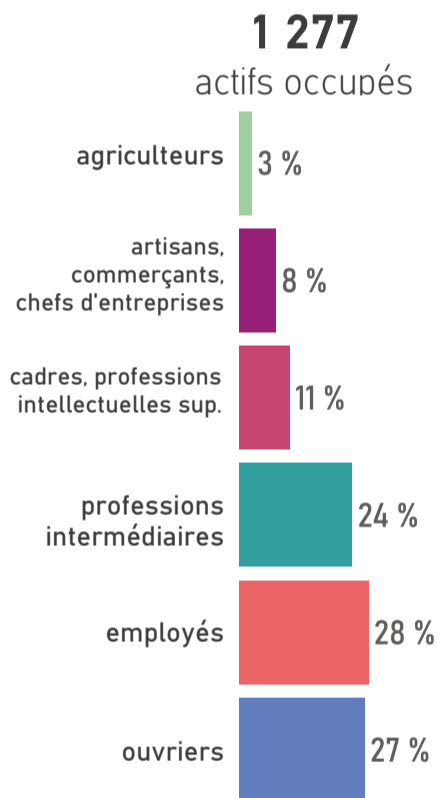


REVENU MÉDIAN MENSUEL // 2022



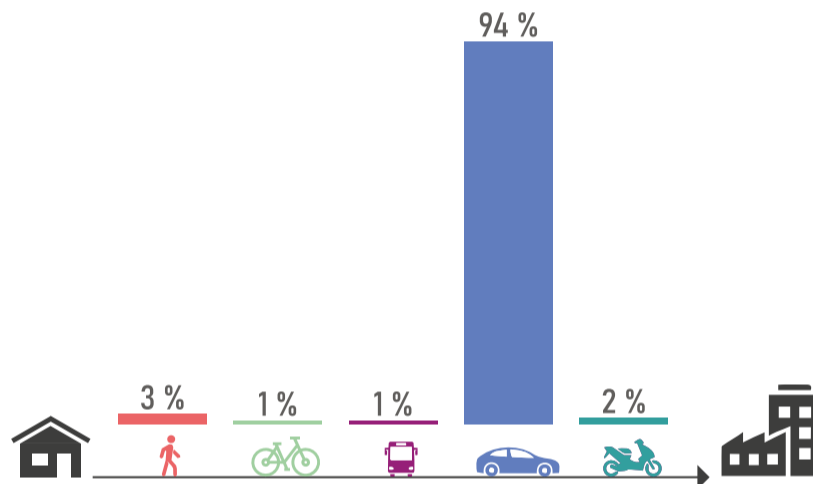
UC : unité de consommation

ACTIFS OCCUPÉS // 2022



## MOBILITÉ DES ACTIFS

TRANSPORT UTILISÉ POUR ALLER TRAVAILLER // 2022

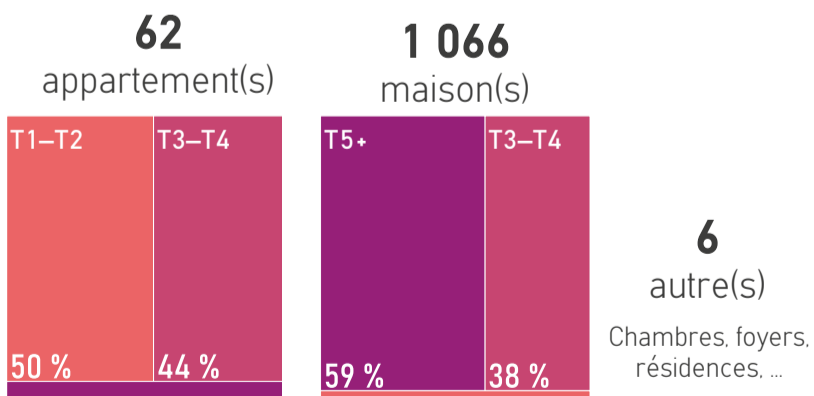


ACTIFS TRAVAILLANT AU LIEU DE RÉSIDENCE // 2022



## HABITAT ET LOGEMENTS

LOGEMENTS PAR TYPE ET TAILLE // 2022

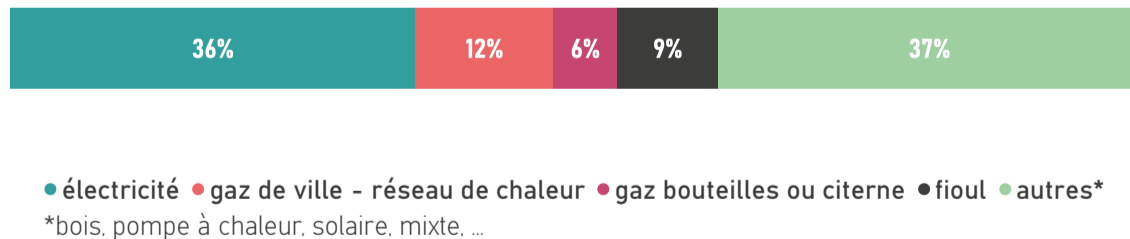


RÉSIDENCES PRINCIPALES ET LOCATIFS SOCIAUX // 2022



## SOURCES D'ÉNERGIE

MODES DE CHAUFFAGE DES RÉSIDENCES PRINCIPALES // 2022



## SOURCES

Population par âge : Insee, RP 2022 // Evolution naissances décès : Insee, Etat civil 2008 à 2024 // Composition des ménages : Insee, RP 2022 // Emplois : Insee, RP 2022, exploitation complémentaire // Revenu : Insee, filosofi, 2022 // Actifs occupés : Insee, RP 2022 // Transports des actifs : Insee, RP 2022 // Actifs au lieu de résidence : Insee, RP 2022 // Logements : Insee, RP 2022 // Résidences principales et logements sociaux : Insee, RP 2022 - Dreal Pays de la Loire, RPLS 2025 // Sources d'énergie : Insee, RP 2022

+ D'INFOS SUR VOTRE TERRITOIRE



ÊTRE INFORMÉ DES ACTUALITÉS



aura



www.aurangvine.org



aura-angers49



aura49

# La Chapelle-Saint-Laud



**837 hab.**  
en 2023

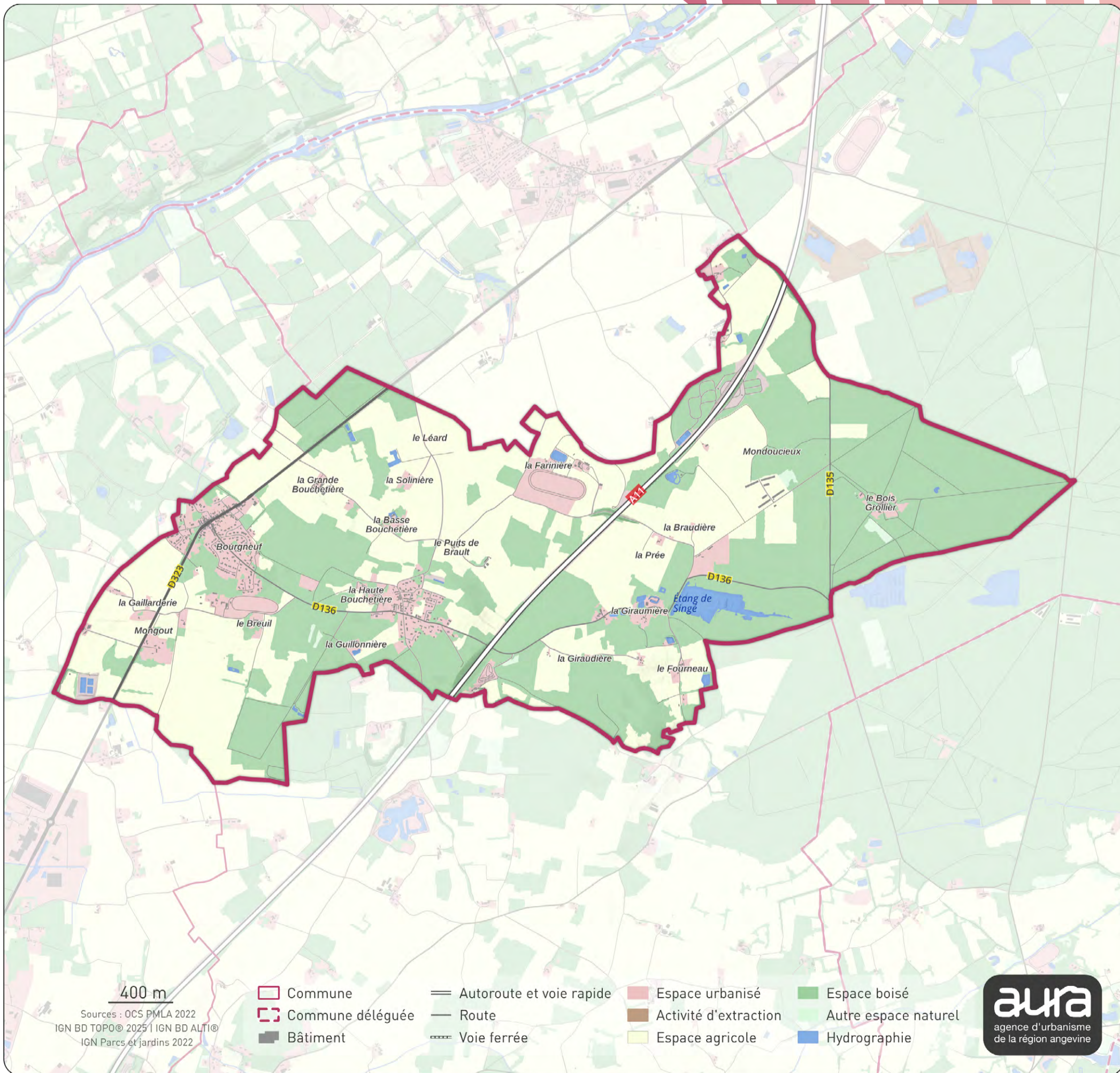
**+1,6%/an**  
entre 2017 et 2023



**1 065**  
hectares



**28 413 hab.**  
en 2023



400 m

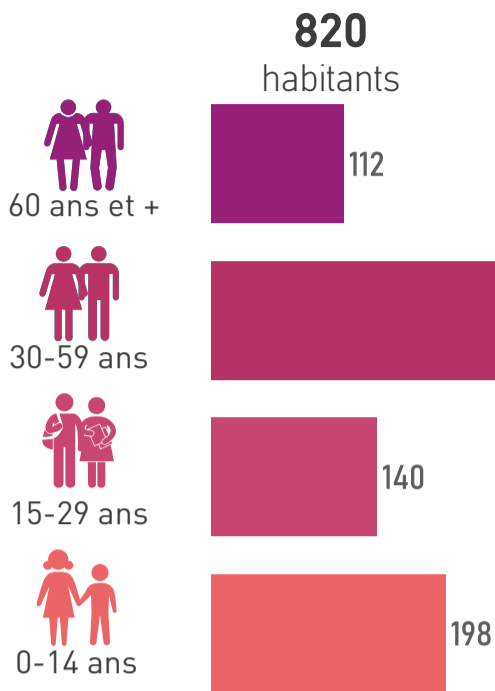
Sources : OCS PMLA 2022  
IGN BD TOPO© 2025 | IGN BD ALTI©  
IGN Parcs et jardins 2022

- Commune
- Commune déléguée
- Bâtiment
- Autoroute et voie rapide
- Route
- Voie ferrée
- Espace urbanisé
- Activité d'extraction
- Espace agricole
- Espace boisé
- Autre espace naturel
- Hydrographie

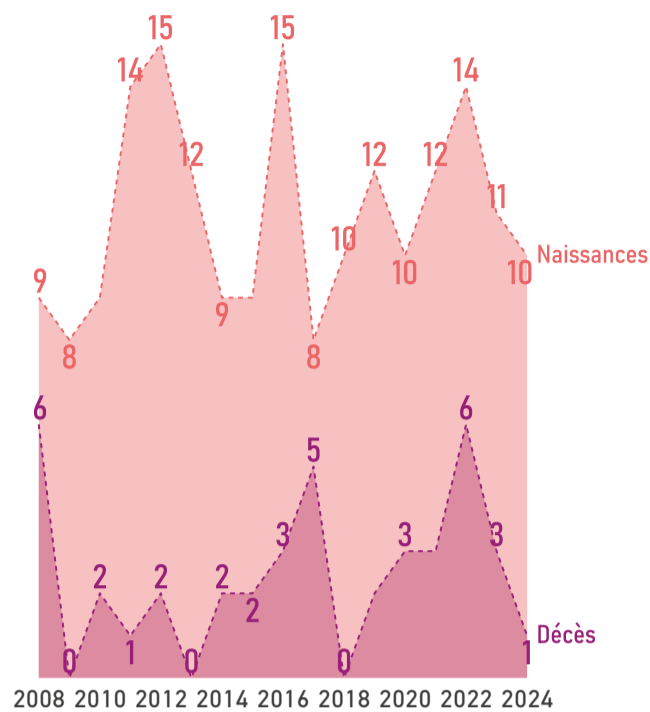


## PROFIL DÉMOGRAPHIQUE

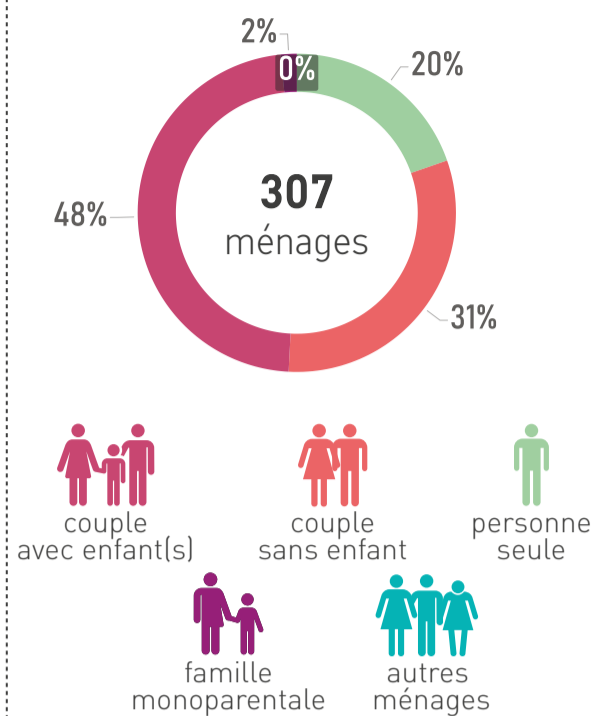
POPULATION PAR ÂGE // 2022



ÉVOLUTION NAISSANCES ET DÉCÈS // 2008-2024

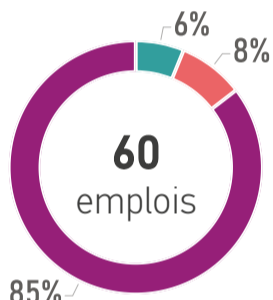


COMPOSITION DES MÉNAGES // 2022



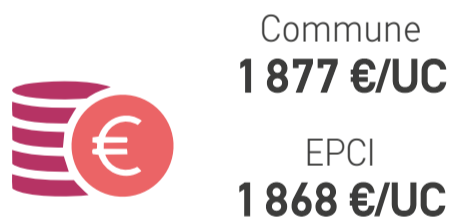
## PROFIL ÉCONOMIQUE

EMPLOIS // 2022



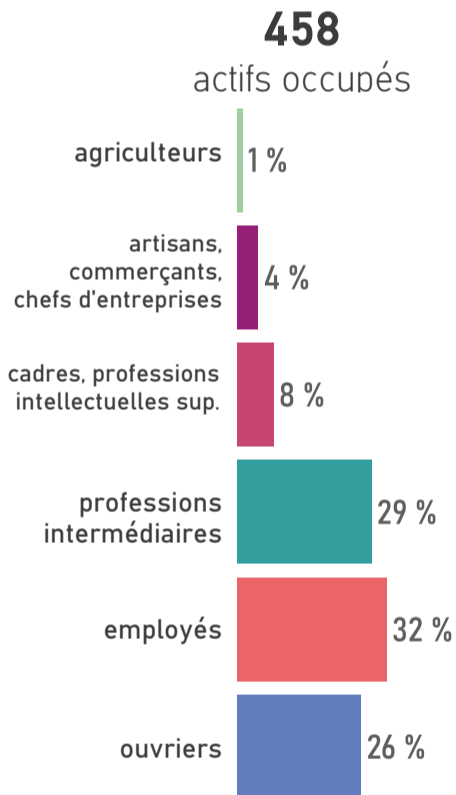
● primaires ● secondaires ● tertiaires

REVENU MÉDIAN MENSUEL // 2022



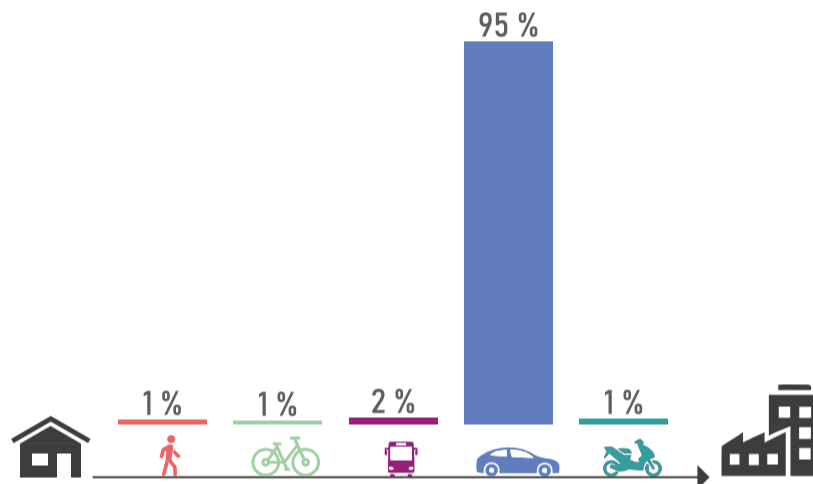
UC : unité de consommation

ACTIFS OCCUPÉS // 2022



## MOBILITÉ DES ACTIFS

TRANSPORT UTILISÉ POUR ALLER TRAVAILLER // 2022

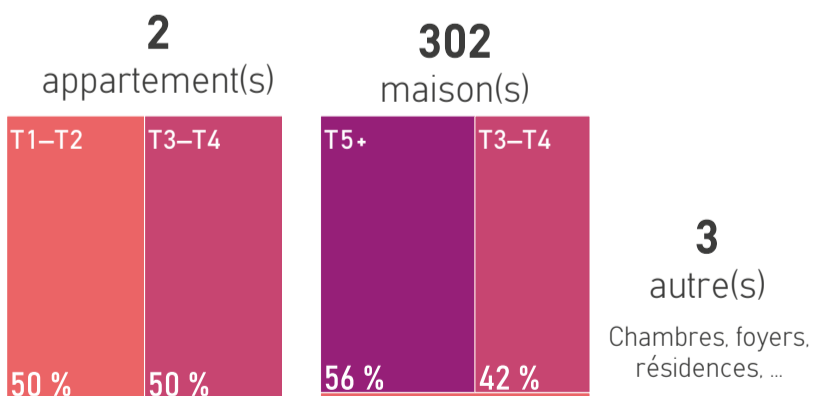


ACTIFS TRAVAILLANT AU LIEU DE RÉSIDENCE // 2022



## HABITAT ET LOGEMENTS

LOGEMENTS PAR TYPE ET TAILLE // 2022

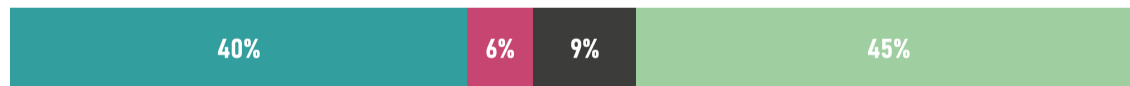


RÉSIDENCES PRINCIPALES ET LOCATIFS SOCIAUX // 2022



## SOURCES D'ÉNERGIE

MODES DE CHAUFFAGE DES RÉSIDENCES PRINCIPALES // 2022



● électricité ● gaz de ville - réseau de chaleur ● gaz bouteilles ou citerne ● fioul ● autres\*  
\*bois, pompe à chaleur, solaire, mixte, ...

## SOURCES

Population par âge : Insee, RP 2022 // Evolution naissances décès : Insee, Etat civil 2008 à 2024 // Composition des ménages : Insee, RP 2022 // Emplois : Insee, RP 2022, exploitation complémentaire // Revenu : Insee, filosofi, 2022 // Actifs occupés : Insee, RP 2022 // Transports des actifs : Insee, RP 2022 // Actifs au lieu de résidence : Insee, RP 2022 // Logements : Insee, RP 2022 // Résidences principales et logements sociaux : Insee, RP 2022 - Dreal Pays de la Loire, RPLS 2025 // Sources d'énergie : Insee, RP 2022

+ D'INFOS SUR VOTRE TERRITOIRE ÊTRE INFORMÉ DES ACTUALITÉS



aura



www.aurangvine.org



aura-angers49



aura49

# Les Rairies



**1 041 hab.**  
en 2023

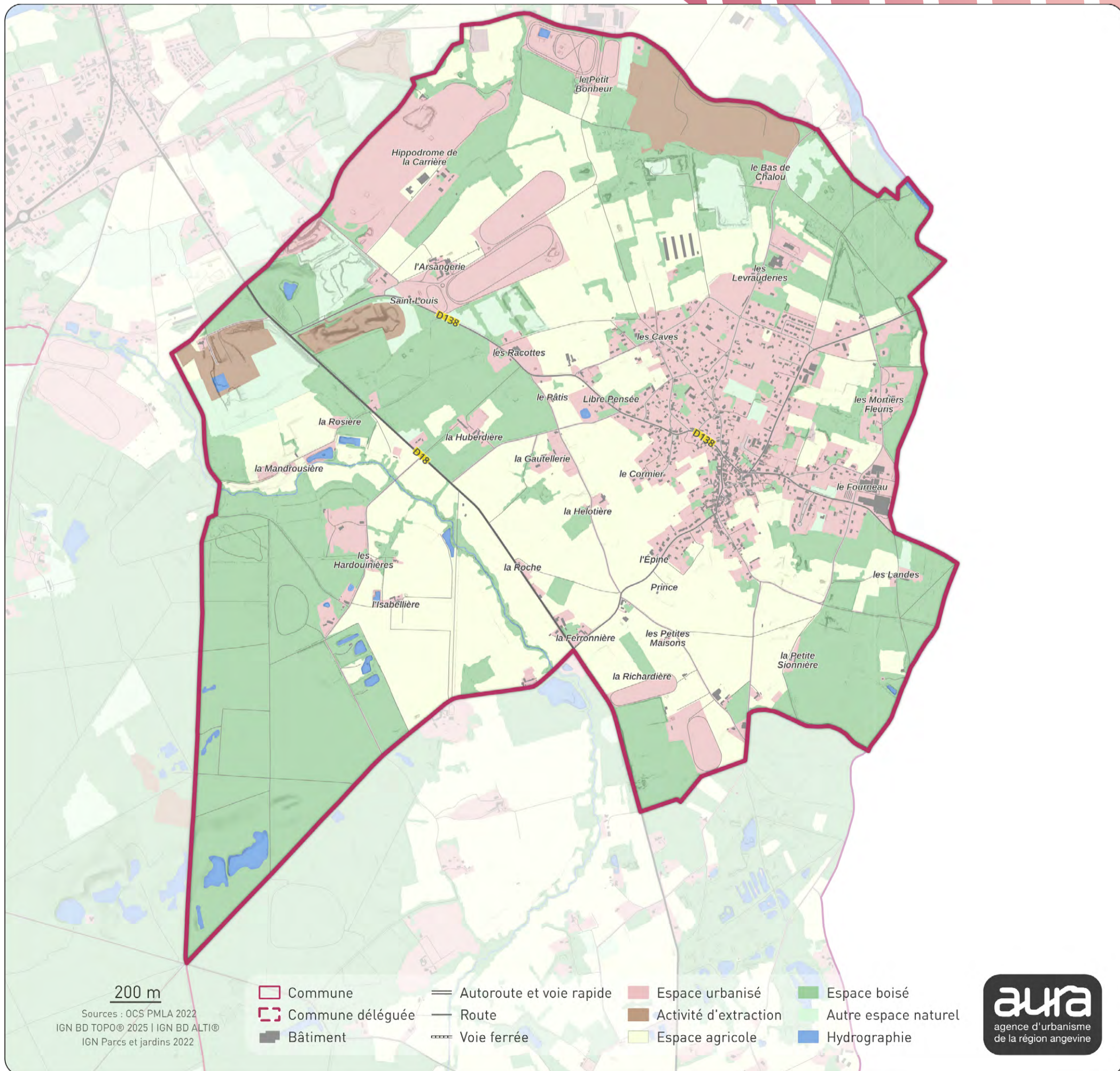
**+0,5%/an**  
entre 2017 et 2023



**849**  
hectares

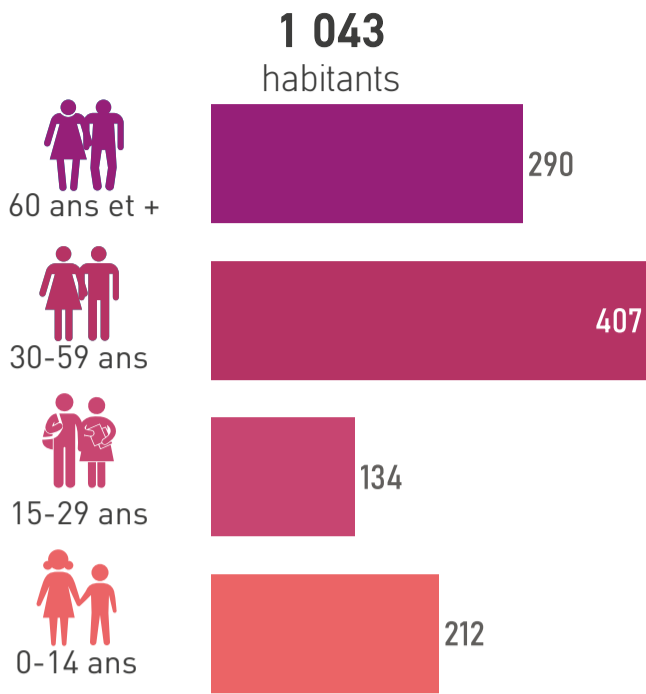


**28 413 hab.**  
en 2023

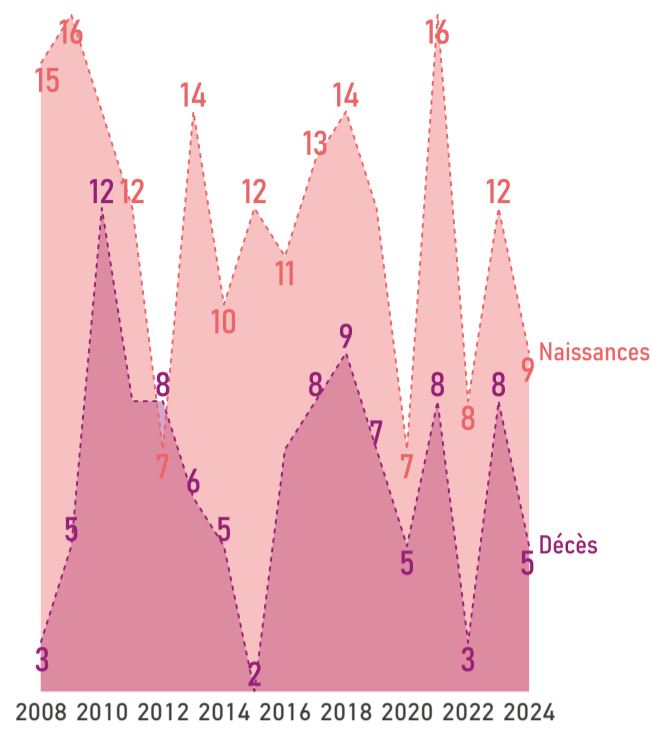


## PROFIL DÉMOGRAPHIQUE

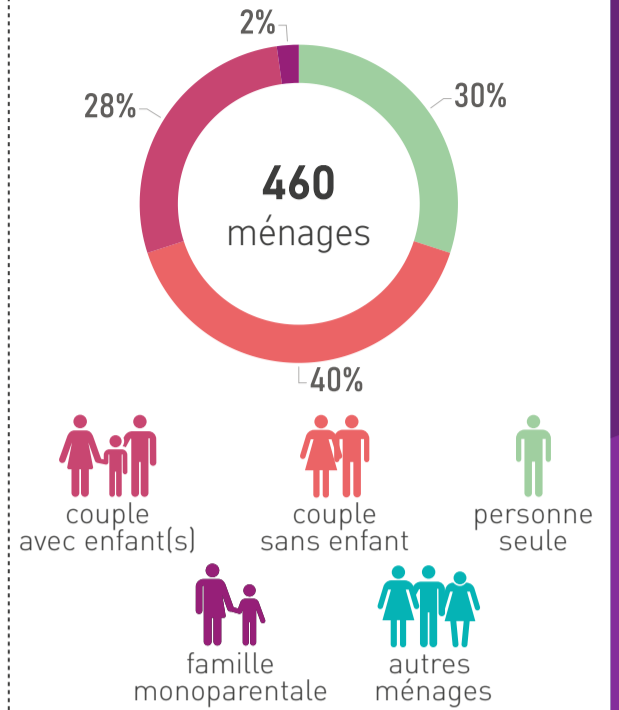
POPULATION PAR ÂGE // 2022



ÉVOLUTION NAISSANCES ET DÉCÈS // 2008-2024

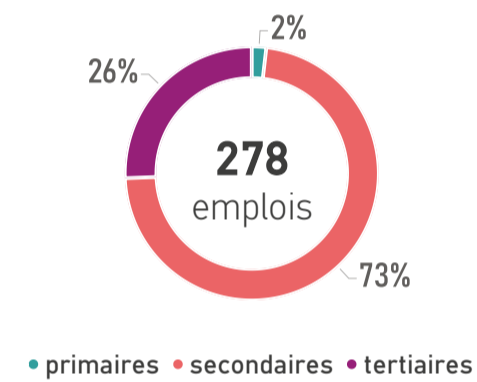


COMPOSITION DES MÉNAGES // 2022

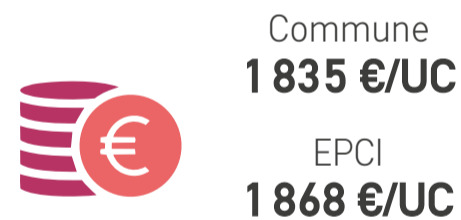


## PROFIL ÉCONOMIQUE

EMPLOIS // 2022

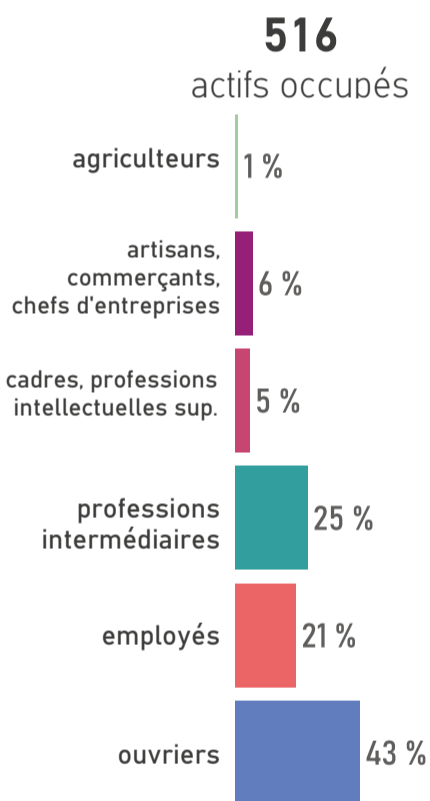


REVENU MÉDIAN MENSUEL // 2022



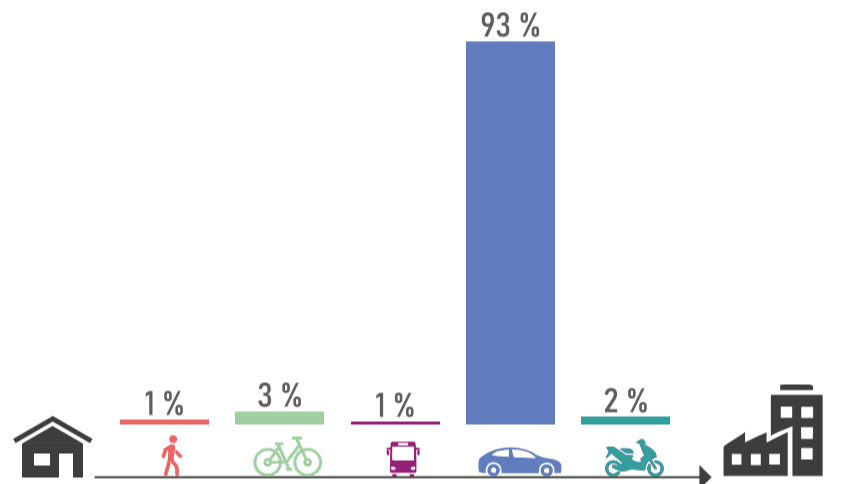
UC : unité de consommation

ACTIFS OCCUPÉS // 2022



## MOBILITÉ DES ACTIFS

TRANSPORT UTILISÉ POUR ALLER TRAVAILLER // 2022

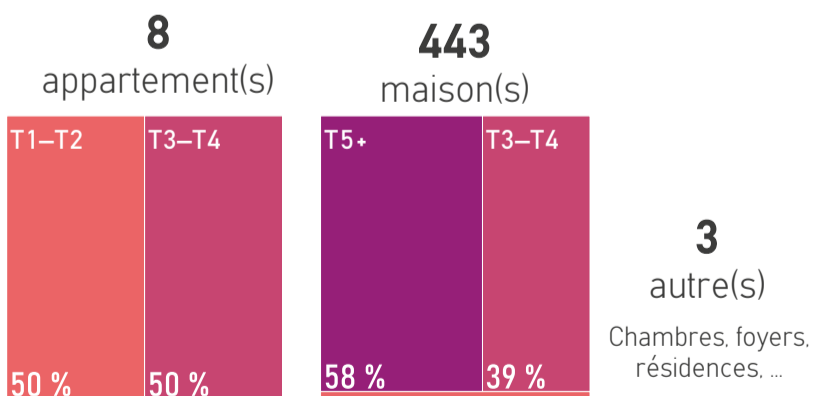


ACTIFS TRAVAILLANT AU LIEU DE RÉSIDENCE // 2022



## HABITAT ET LOGEMENTS

LOGEMENTS PAR TYPE ET TAILLE // 2022



RÉSIDENCES PRINCIPALES ET LOCATIFS SOCIAUX // 2022



## SOURCES D'ÉNERGIE

MODES DE CHAUFFAGE DES RÉSIDENCES PRINCIPALES // 2022



\*bois, pompe à chaleur, solaire, mixte, ...

## SOURCES

Population par âge : Insee, RP 2022 // Evolution naissances décès : Insee, Etat civil 2008 à 2024 // Composition des ménages : Insee, RP 2022 // Emplois : Insee, RP 2022, exploitation complémentaire // Revenu : Insee, filosofi, 2022 // Actifs occupés : Insee, RP 2022 // Transports des actifs : Insee, RP 2022 // Actifs au lieu de résidence : Insee, RP 2022 // Logements : Insee, RP 2022 // Résidences principales et logements sociaux : Insee, RP 2022 - Dreal Pays de la Loire, RPLS 2025 // Sources d'énergie : Insee, RP 2022

+ D'INFOS SUR VOTRE TERRITOIRE



ÊTRE INFORMÉ DES ACTUALITÉS



aura



www.aurangevine.org



aura-angers49



aura49

# Marcé



**843 hab.**  
en 2023

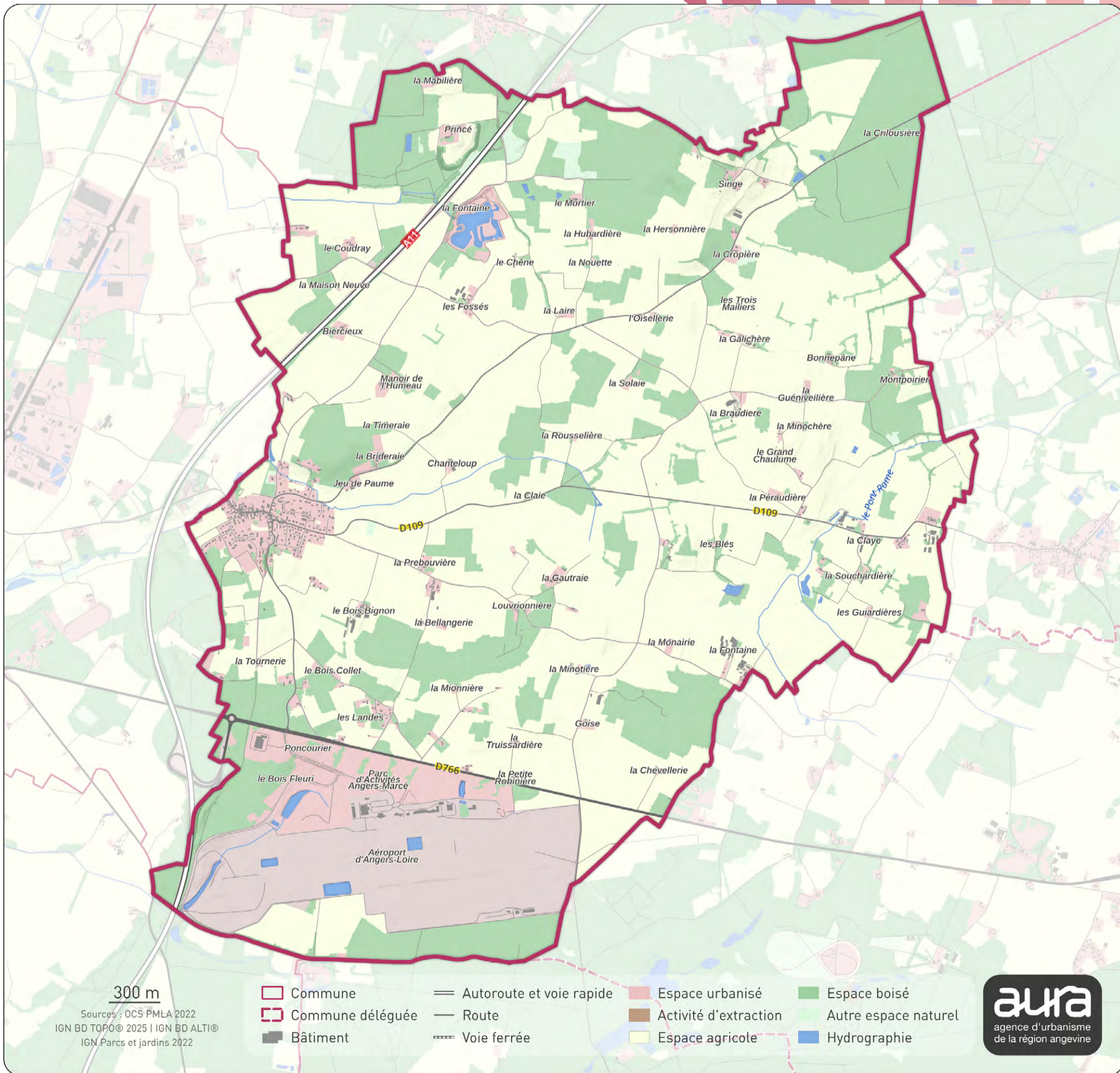
**0,0%/an**  
entre 2017 et 2023



**2 119**  
hectares

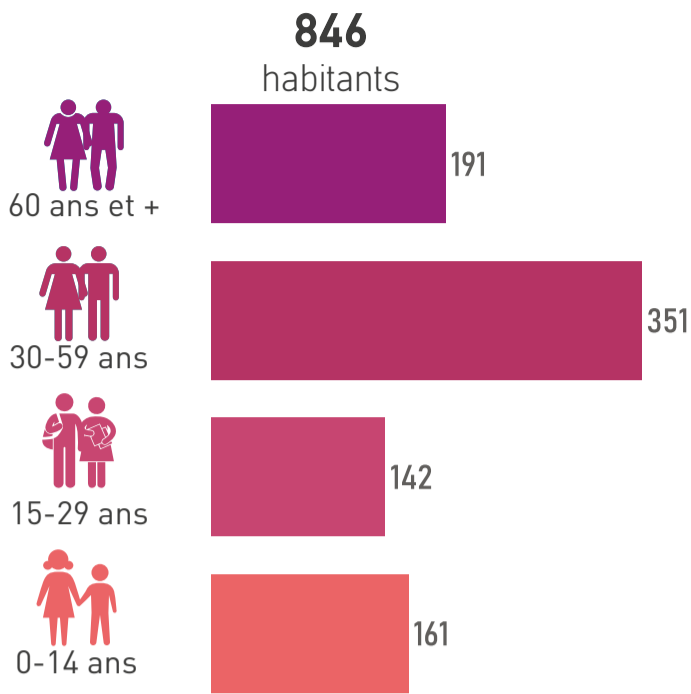


**28 413 hab.**  
en 2023

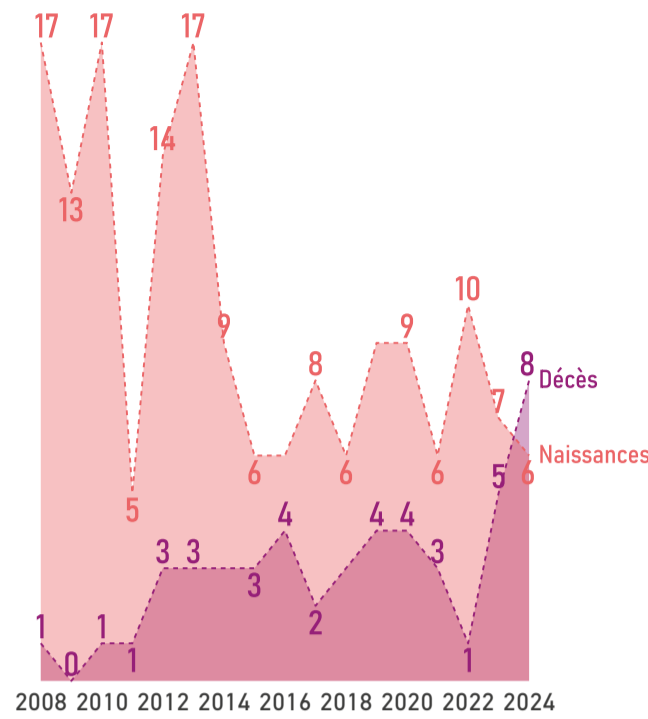


## PROFIL DÉMOGRAPHIQUE

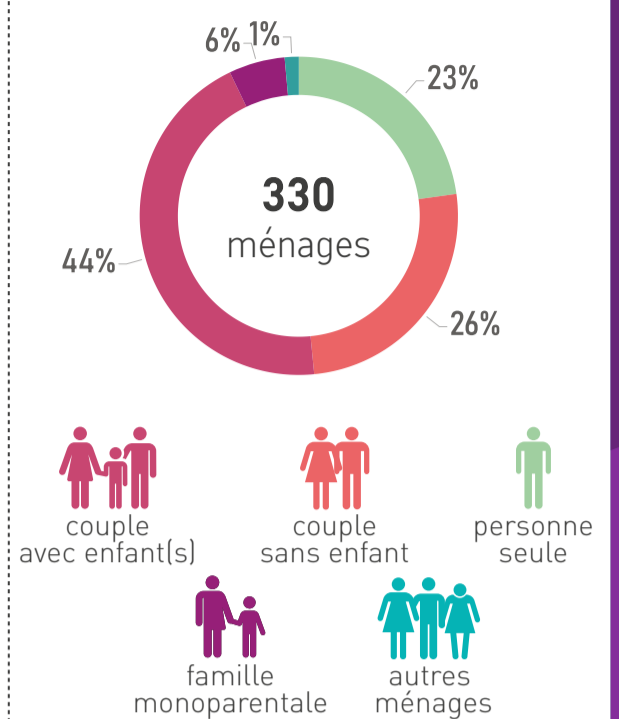
POPULATION PAR ÂGE // 2022



ÉVOLUTION NAISSANCES ET DÉCÈS // 2008-2024

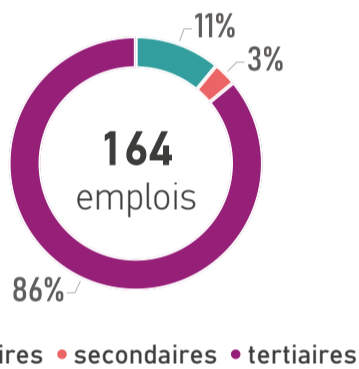


COMPOSITION DES MÉNAGES // 2022

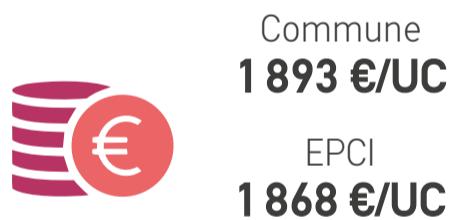


## PROFIL ÉCONOMIQUE

EMPLOIS // 2022

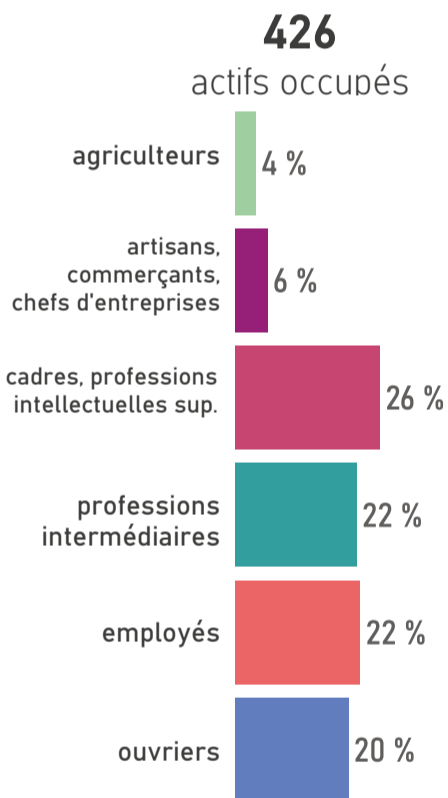


REVENU MÉDIAN MENSUEL // 2022



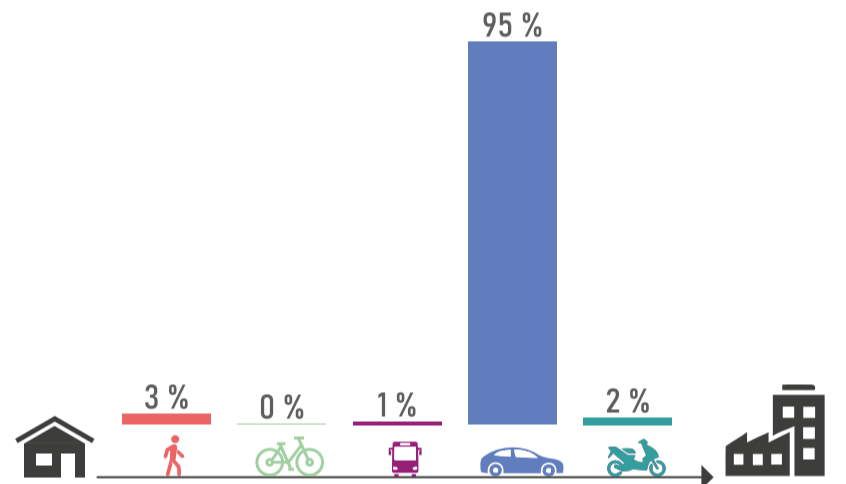
UC : unité de consommation

ACTIFS OCCUPÉS // 2022



## MOBILITÉ DES ACTIFS

TRANSPORT UTILISÉ POUR ALLER TRAVAILLER // 2022

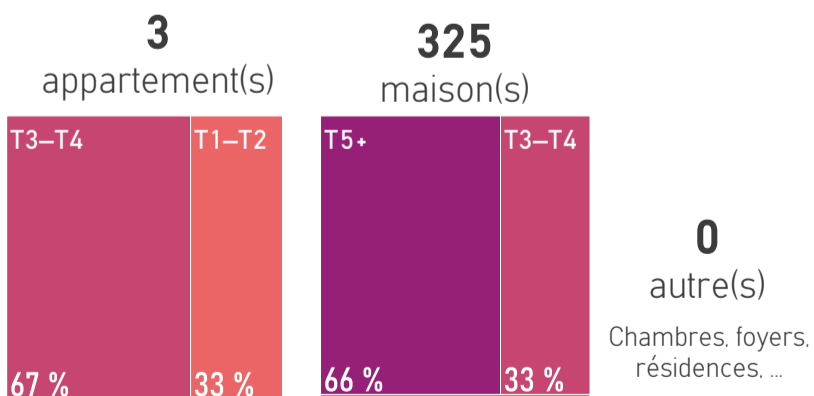


ACTIFS TRAVAILLANT AU LIEU DE RÉSIDENCE // 2022



## HABITAT ET LOGEMENTS

LOGEMENTS PAR TYPE ET TAILLE // 2022

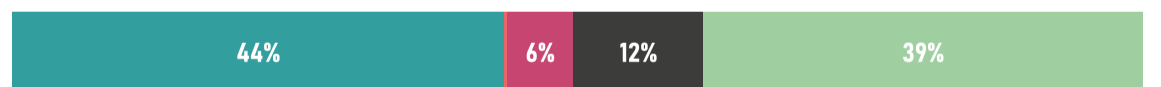


RÉSIDENCES PRINCIPALES ET LOCATIFS SOCIAUX // 2022



## SOURCES D'ÉNERGIE

MODES DE CHAUFFAGE DES RÉSIDENCES PRINCIPALES // 2022



\*bois, pompe à chaleur, solaire, mixte, ...

## SOURCES

Population par âge : Insee, RP 2022 // Evolution naissances décès : Insee, Etat civil 2008 à 2024 // Composition des ménages : Insee, RP 2022 // Emplois : Insee, RP 2022, exploitation complémentaire // Revenu : Insee, filosofi, 2022 // Actifs occupés : Insee, RP 2022 // Transports des actifs : Insee, RP 2022 // Actifs au lieu de résidence : Insee, RP 2022 // Logements : Insee, RP 2022 // Résidences principales et logements sociaux : Insee, RP 2022 - Dreal Pays de la Loire, RPLS 2025 // Sources d'énergie : Insee, RP 2022

+ D'INFOS SUR VOTRE TERRITOIRE



ÊTRE INFORMÉ DES ACTUALITÉS



aura



www.aurangvine.org



aura-angers49



aura49

# Montigné- lès-Rairies



**418 hab.**  
en 2023

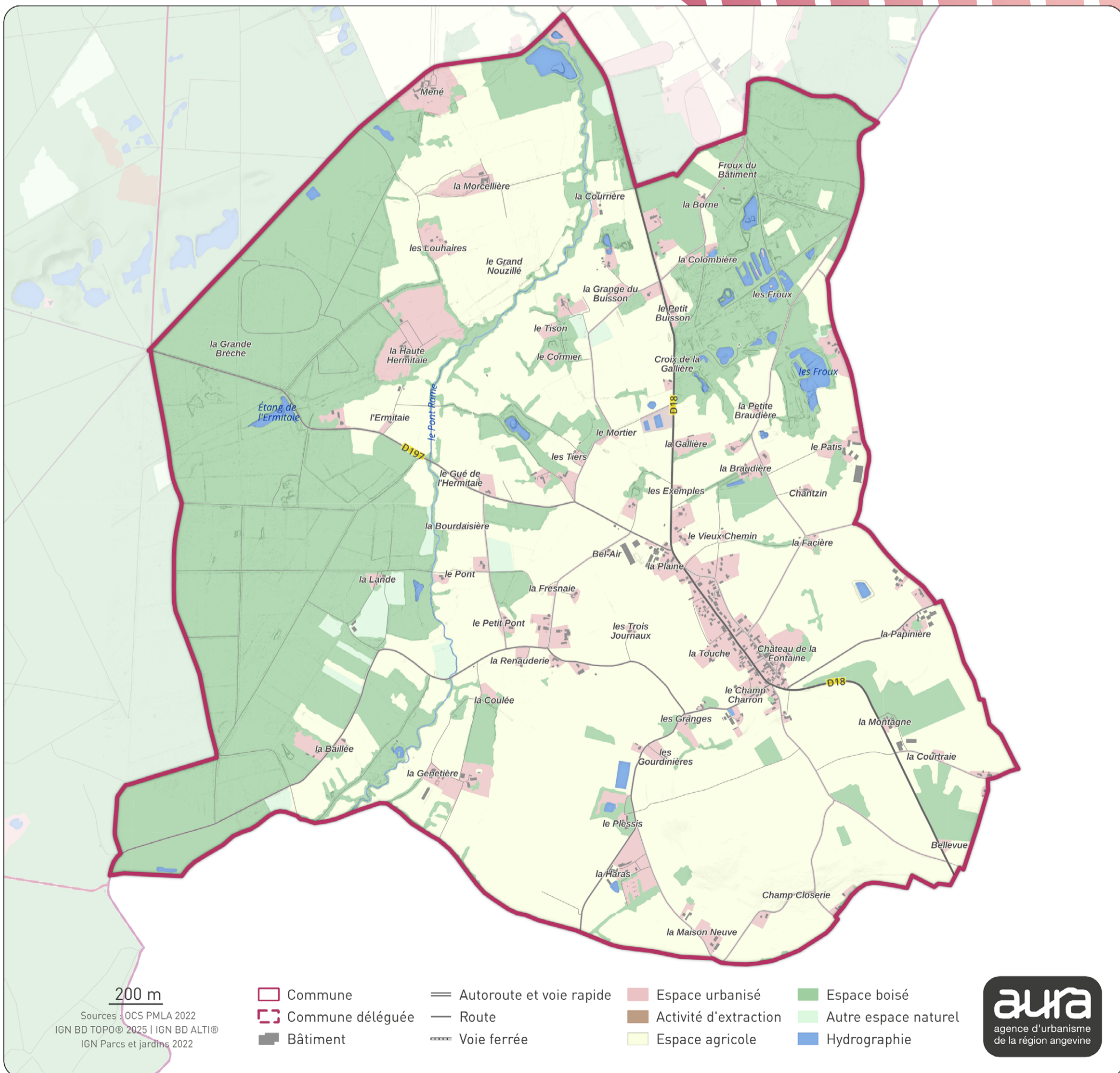
**-0,2%/an**  
entre 2017 et 2023



**913**  
hectares

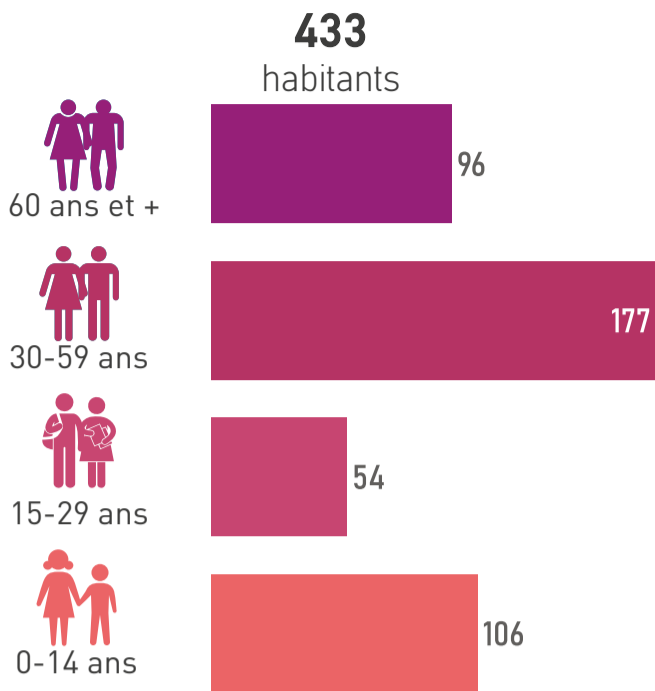


**28 413 hab.**  
en 2023

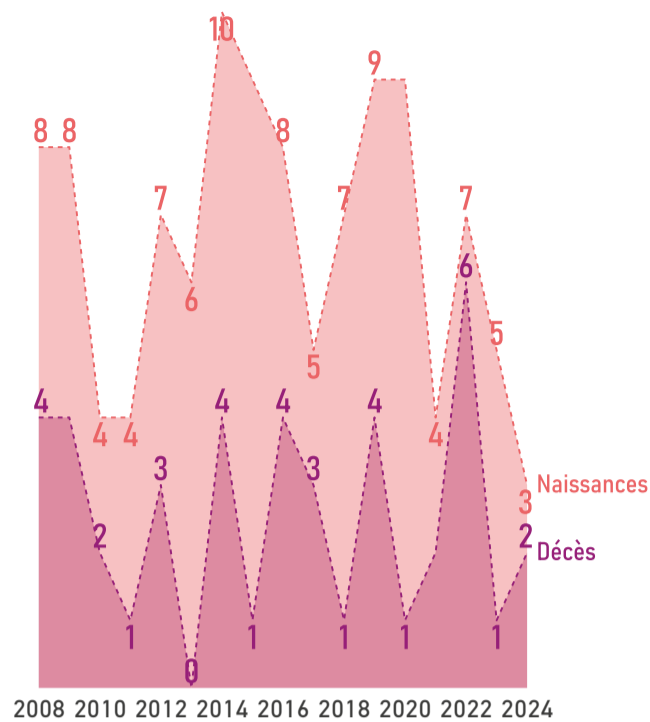


## PROFIL DÉMOGRAPHIQUE

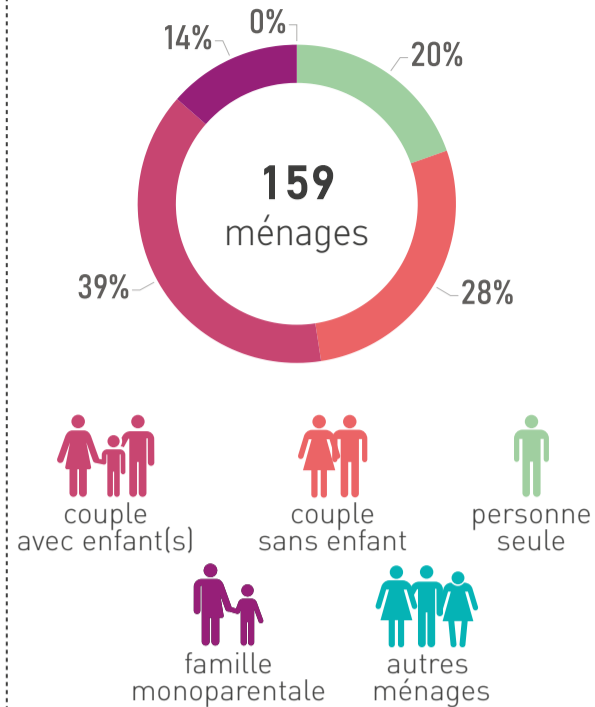
POPULATION PAR ÂGE // 2022



ÉVOLUTION NAISSANCES ET DÉCÈS // 2008-2024

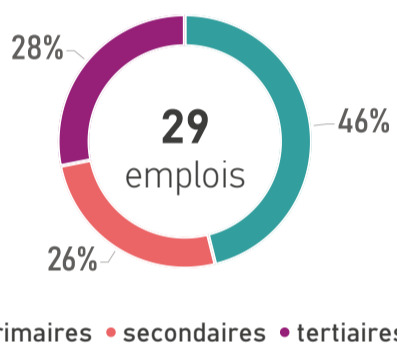


COMPOSITION DES MÉNAGES // 2022



## PROFIL ÉCONOMIQUE

EMPLOIS // 2022

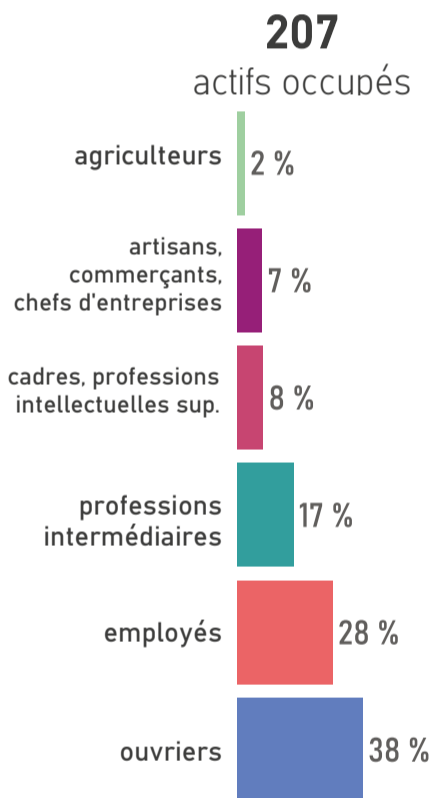


REVENU MÉDIAN MENSUEL // 2022



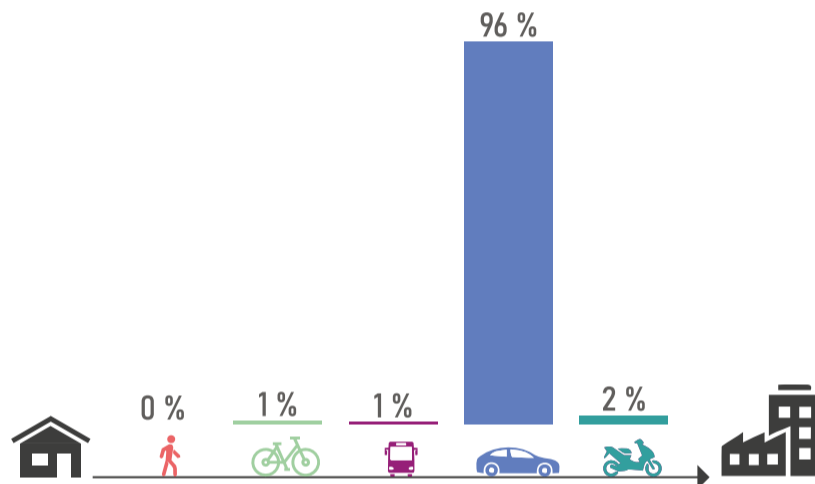
UC : unité de consommation

ACTIFS OCCUPÉS // 2022



## MOBILITÉ DES ACTIFS

TRANSPORT UTILISÉ POUR ALLER TRAVAILLER // 2022

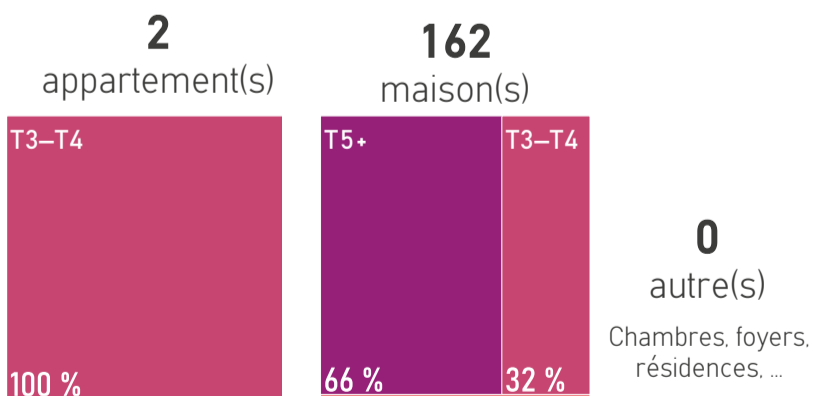


ACTIFS TRAVAILLANT AU LIEU DE RÉSIDENCE // 2022



## HABITAT ET LOGEMENTS

LOGEMENTS PAR TYPE ET TAILLE // 2022

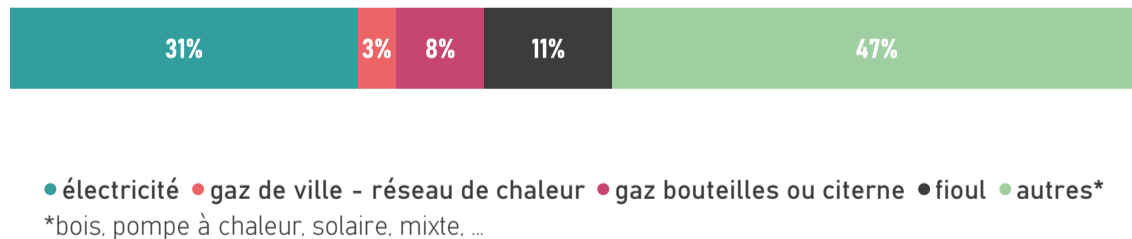


RÉSIDENCES PRINCIPALES ET LOCATIFS SOCIAUX // 2022



## SOURCES D'ÉNERGIE

MODES DE CHAUFFAGE DES RÉSIDENCES PRINCIPALES // 2022



## SOURCES

Population par âge : Insee, RP 2022 // Evolution naissances décès : Insee, Etat civil 2008 à 2024 // Composition des ménages : Insee, RP 2022 // Emplois : Insee, RP 2022, exploitation complémentaire // Revenu : Insee, filosofi, 2022 // Actifs occupés : Insee, RP 2022 // Transports des actifs : Insee, RP 2022 // Actifs au lieu de résidence : Insee, RP 2022 // Logements : Insee, RP 2022 // Résidences principales et logements sociaux : Insee, RP 2022 - Dreal Pays de la Loire, RPLS 2025 // Sources d'énergie : Insee, RP 2022

+ D'INFOS SUR VOTRE TERRITOIRE



ÊTRE INFORMÉ DES ACTUALITÉS



aura



www.aurangvine.org



aura-angers49



aura49

# Montreuil-sur-Loir



**572 hab.**  
en 2023

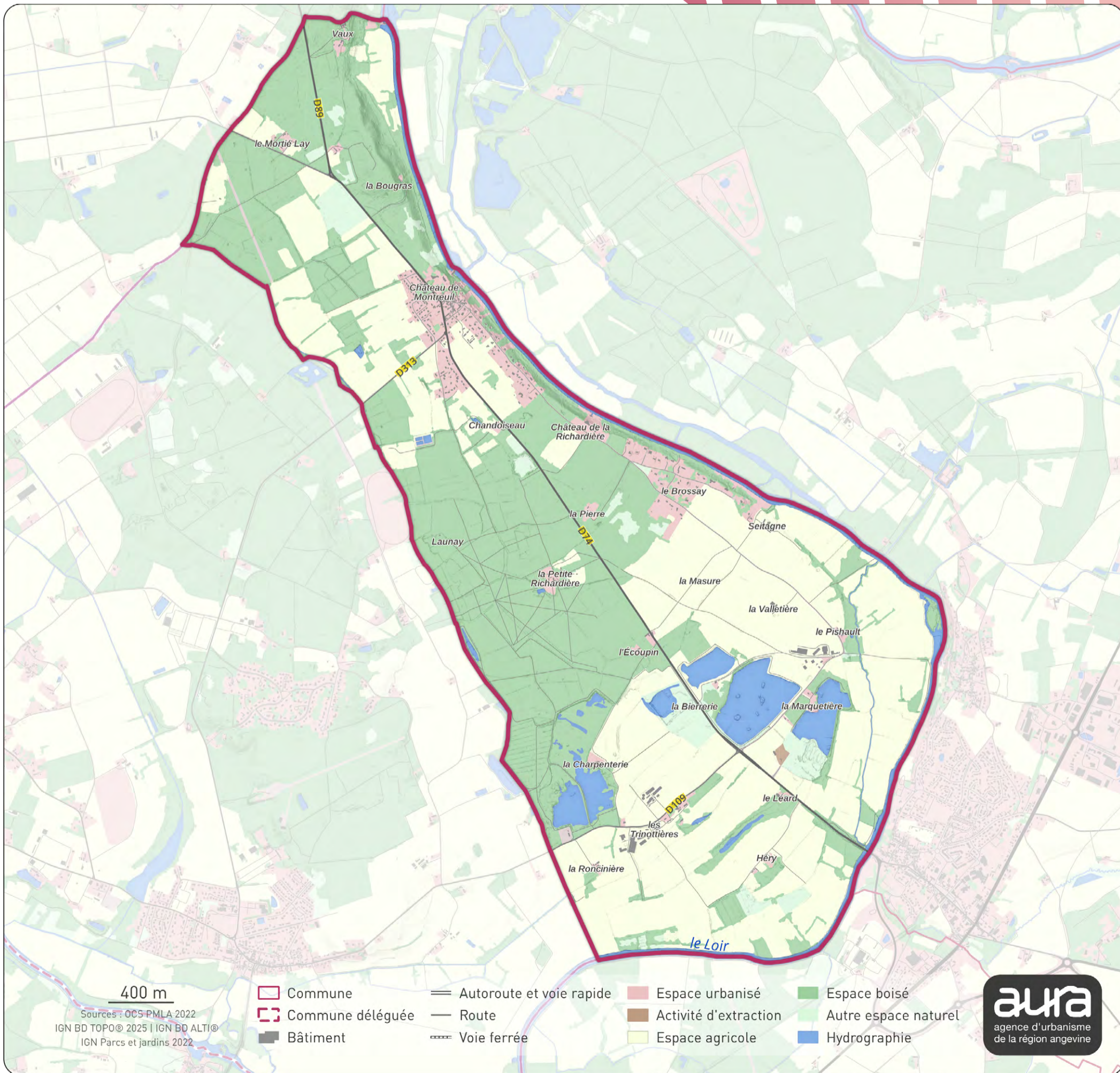
**+0,1%/an**  
entre 2017 et 2023



**1 214**  
hectares

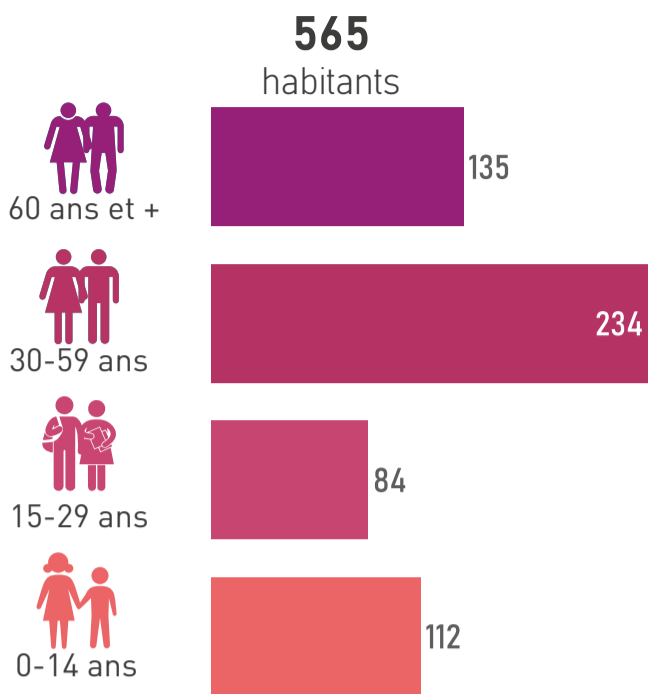


**28 413 hab.**  
en 2023

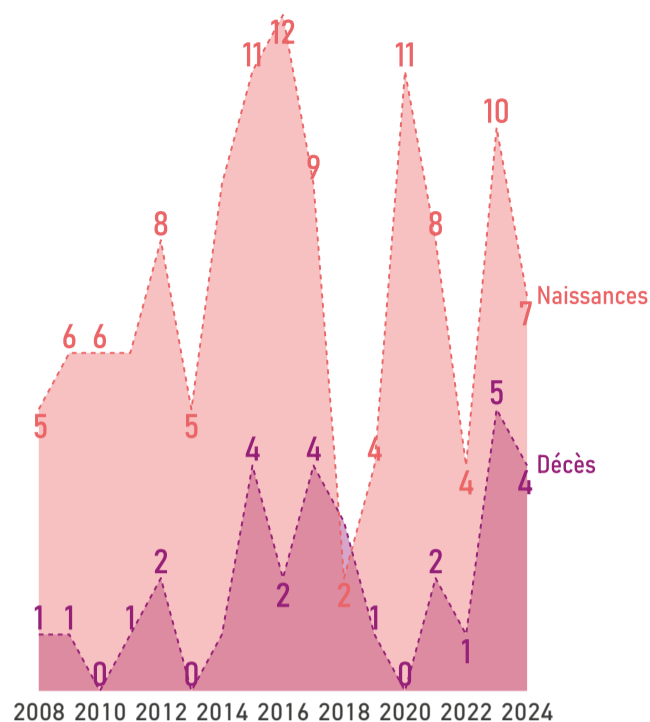


## PROFIL DÉMOGRAPHIQUE

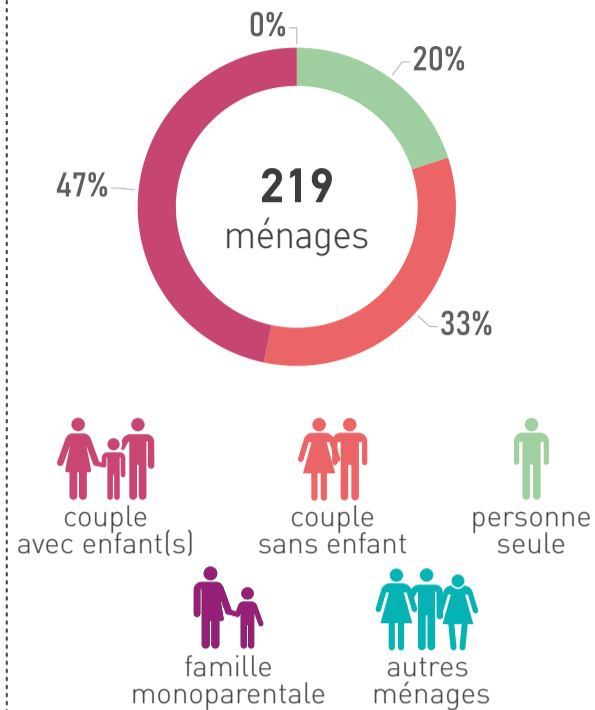
### POPULATION PAR ÂGE // 2022



### ÉVOLUTION NAISSANCES ET DÉCÈS // 2008-2024

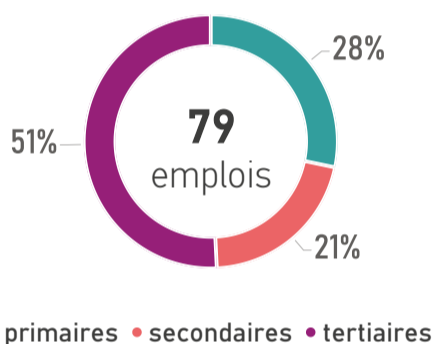


### COMPOSITION DES MÉNAGES // 2022

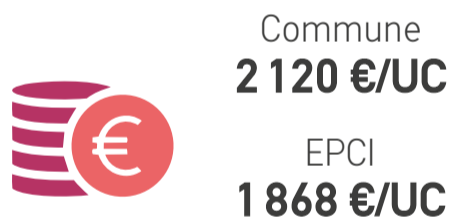


## PROFIL ÉCONOMIQUE

### EMPLOIS // 2022

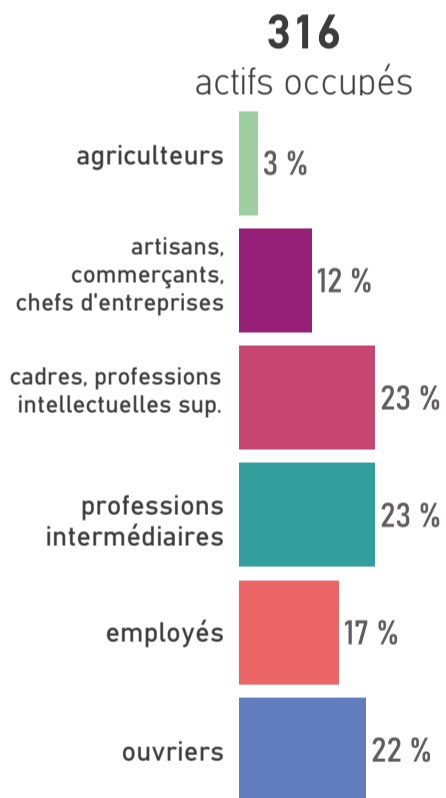


### REVENU MÉDIAN MENSUEL // 2022



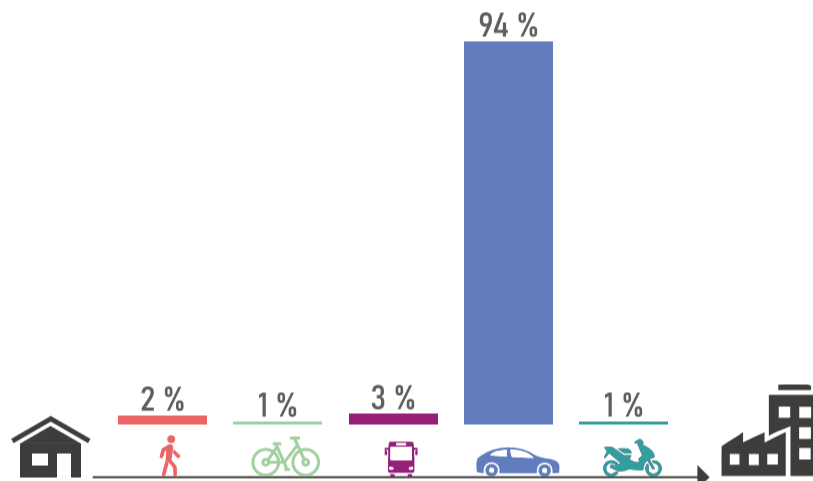
UC : unité de consommation

### ACTIFS OCCUPÉS // 2022



## MOBILITÉ DES ACTIFS

### TRANSPORT UTILISÉ POUR ALLER TRAVAILLER // 2022

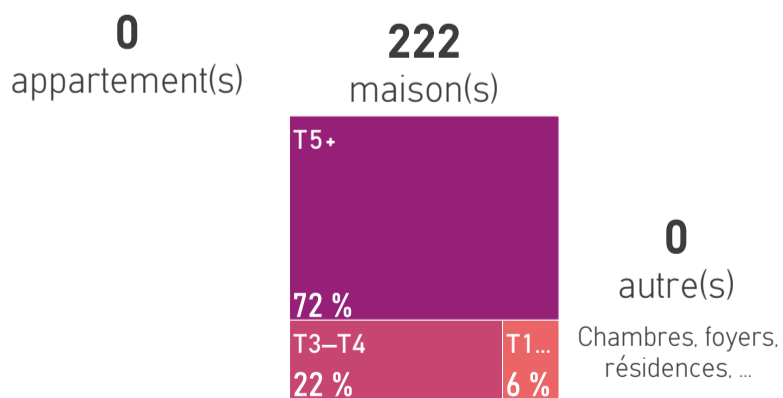


### ACTIFS TRAVAILLANT AU LIEU DE RÉSIDENCE // 2022



## HABITAT ET LOGEMENTS

### LOGEMENTS PAR TYPE ET TAILLE // 2022

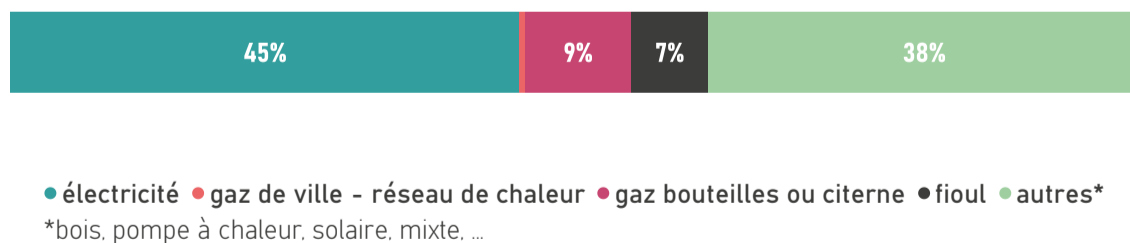


### RÉSIDENCES PRINCIPALES ET LOCATIFS SOCIAUX // 2022



## SOURCES D'ÉNERGIE

### MODES DE CHAUFFAGE DES RÉSIDENCES PRINCIPALES // 2022



### SOURCES

Population par âge : Insee, RP 2022 // Evolution naissances décès : Insee, Etat civil 2008 à 2024 // Composition des ménages : Insee, RP 2022 // Emplois : Insee, RP 2022, exploitation complémentaire // Revenu : Insee, filosofi, 2022 // Actifs occupés : Insee, RP 2022 // Transports des actifs : Insee, RP 2022 // Actifs au lieu de résidence : Insee, RP 2022 // Logements : Insee, RP 2022 // Résidences principales et logements sociaux : Insee, RP 2022 - Dreal Pays de la Loire, RPLS 2025 // Sources d'énergie : Insee, RP 2022

+ D'INFOS SUR VOTRE TERRITOIRE

ÊTRE INFORMÉ DES ACTUALITÉS



aura



www.aurangevine.org



aura-angers49



aura49

# Morannes sur Sarthe-Daumeray



**3 687 hab.**  
en 2023

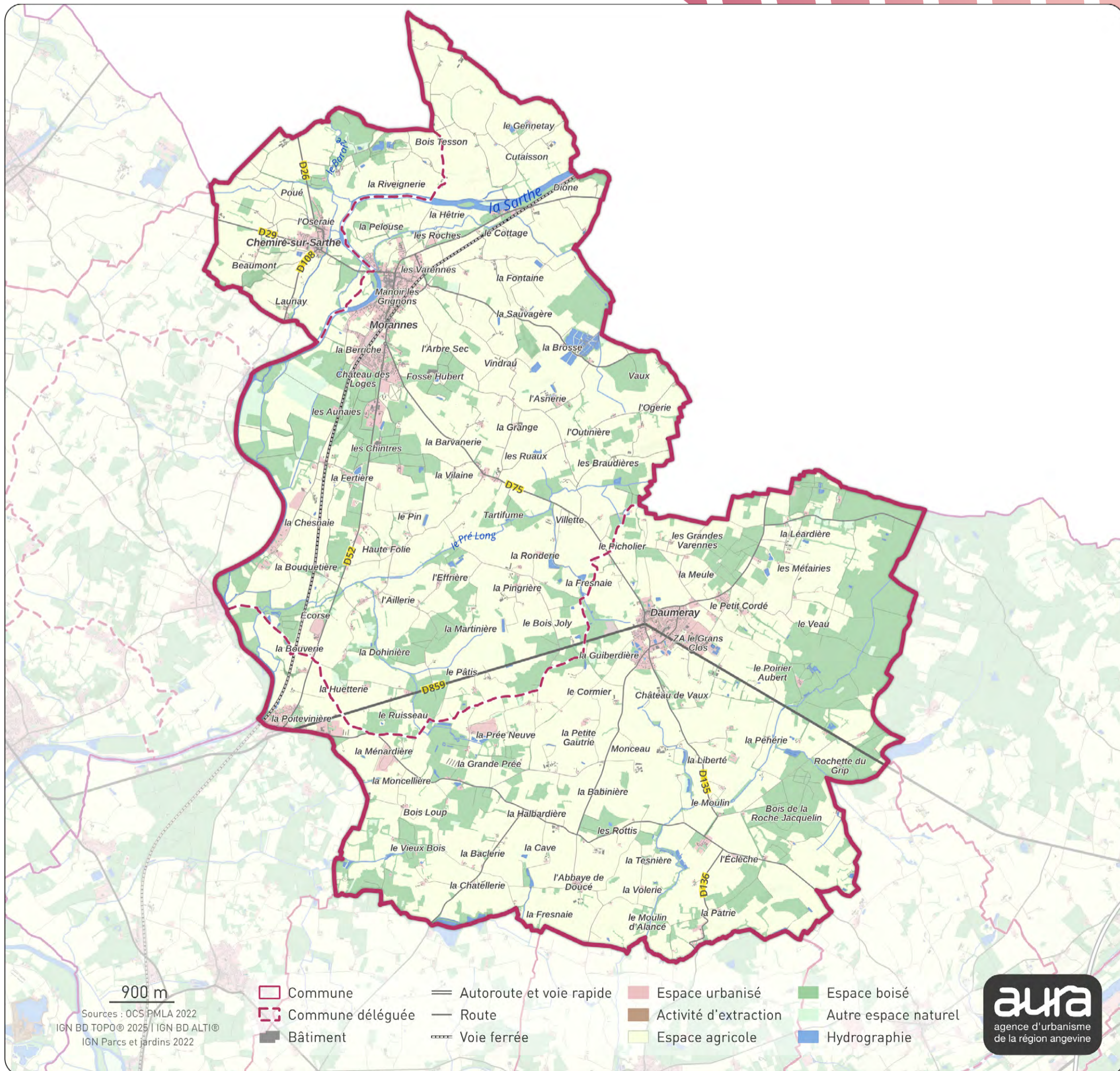
**+0,1%/an**  
entre 2017 et 2023



**8 842**  
hectares



**28 413 hab.**  
en 2023



900 m

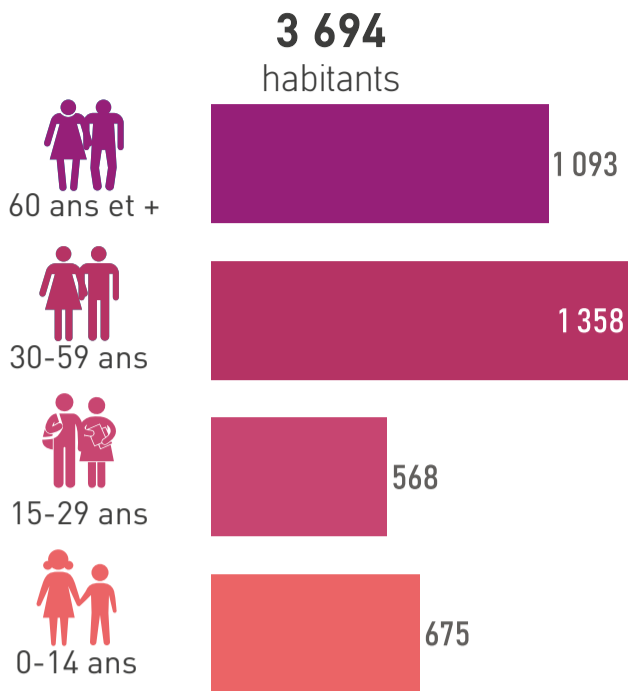
Sources : OCS PMLA 2022  
IGN BD TOPO © 2025 | IGN BD ALTI ©  
IGN Parcs et Jardins 2022

- Commune
- Commune déléguée
- Bâtiment
- Autoroute et voie rapide
- Route
- Voie ferrée
- Espace urbanisé
- Activité d'extraction
- Espace agricole
- Espace boisé
- Autre espace naturel
- Hydrographie

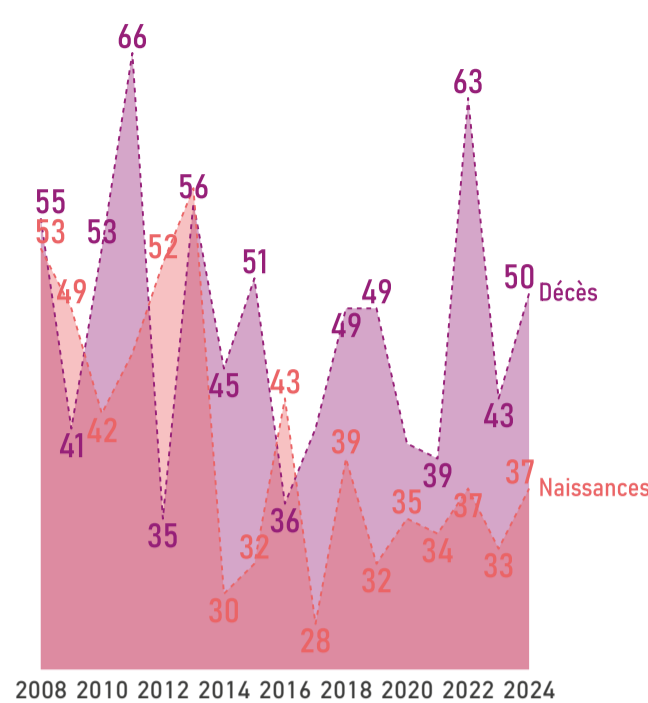


## PROFIL DÉMOGRAPHIQUE

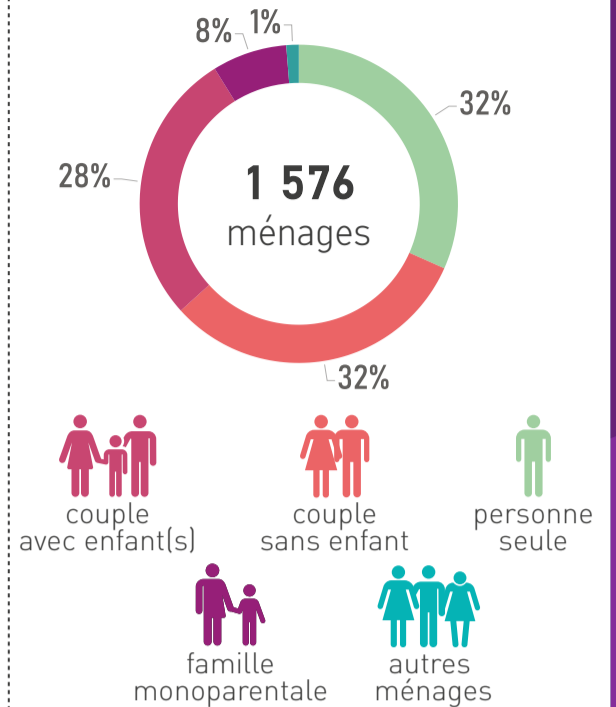
POPULATION PAR ÂGE // 2022



ÉVOLUTION NAISSANCES ET DÉCÈS // 2008-2024

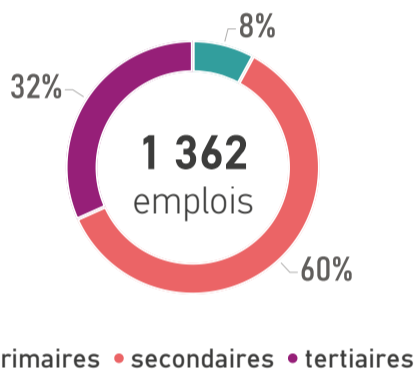


COMPOSITION DES MÉNAGES // 2022

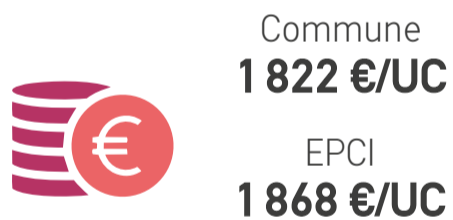


## PROFIL ÉCONOMIQUE

EMPLOIS // 2022

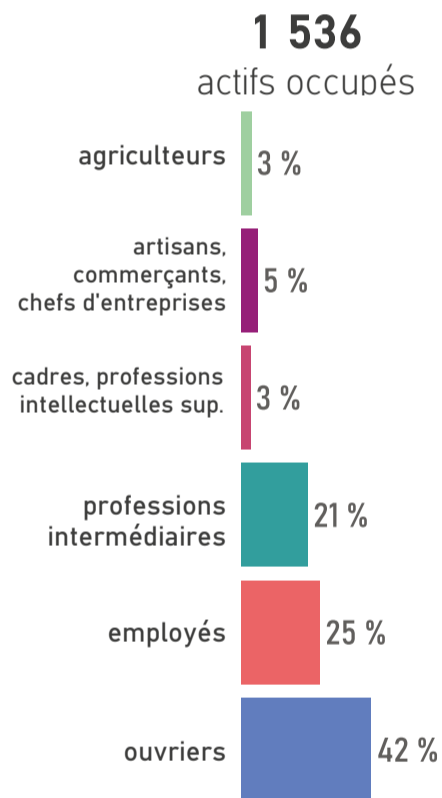


REVENU MÉDIAN MENSUEL // 2022



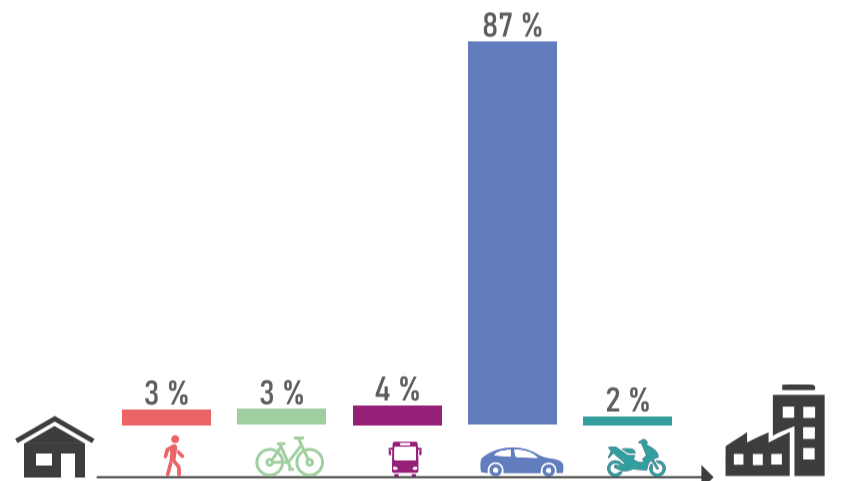
UC : unité de consommation

ACTIFS OCCUPÉS // 2022



## MOBILITÉ DES ACTIFS

TRANSPORT UTILISÉ POUR ALLER TRAVAILLER // 2022

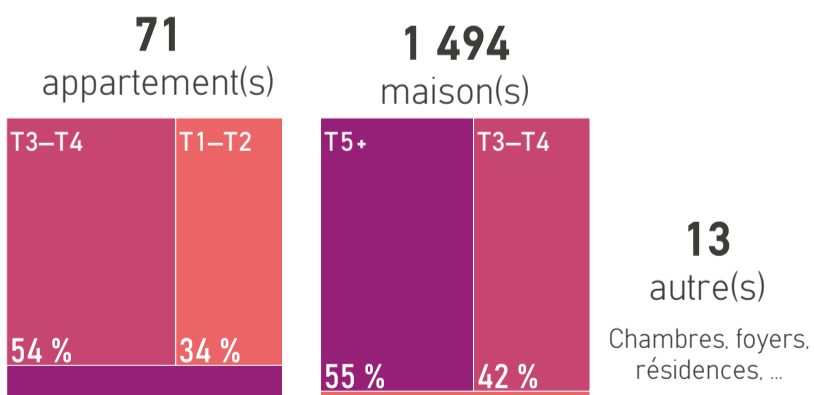


ACTIFS TRAVAILLANT AU LIEU DE RÉSIDENCE // 2022



## HABITAT ET LOGEMENTS

LOGEMENTS PAR TYPE ET TAILLE // 2022

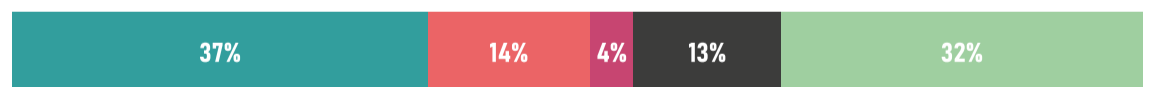


RÉSIDENCES PRINCIPALES ET LOCATIFS SOCIAUX // 2022



## SOURCES D'ÉNERGIE

MODES DE CHAUFFAGE DES RÉSIDENCES PRINCIPALES // 2022



\*bois, pompe à chaleur, solaire, mixte, ...

## SOURCES

Population par âge : Insee, RP 2022 // Evolution naissances décès : Insee, Etat civil 2008 à 2024 // Composition des ménages : Insee, RP 2022 // Emplois : Insee, RP 2022, exploitation complémentaire // Revenu : Insee, filosofi, 2022 // Actifs occupés : Insee, RP 2022 // Transports des actifs : Insee, RP 2022 // Actifs au lieu de résidence : Insee, RP 2022 // Logements : Insee, RP 2022 // Résidences principales et logements sociaux : Insee, RP 2022 - Dreal Pays de la Loire, RPLS 2025 // Sources d'énergie : Insee, RP 2022

+ D'INFOS SUR VOTRE TERRITOIRE



ÊTRE INFORMÉ DES ACTUALITÉS



aura



www.aurangvine.org



aura-angers49



aura49

# Seiches-sur-le-Loir

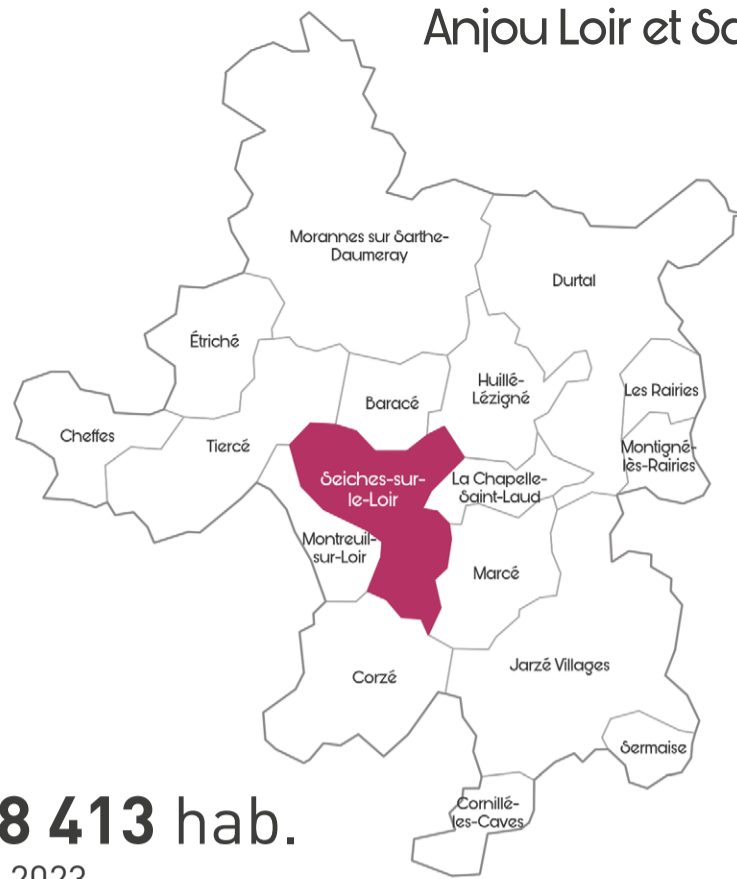


**2 844 hab.**  
en 2023

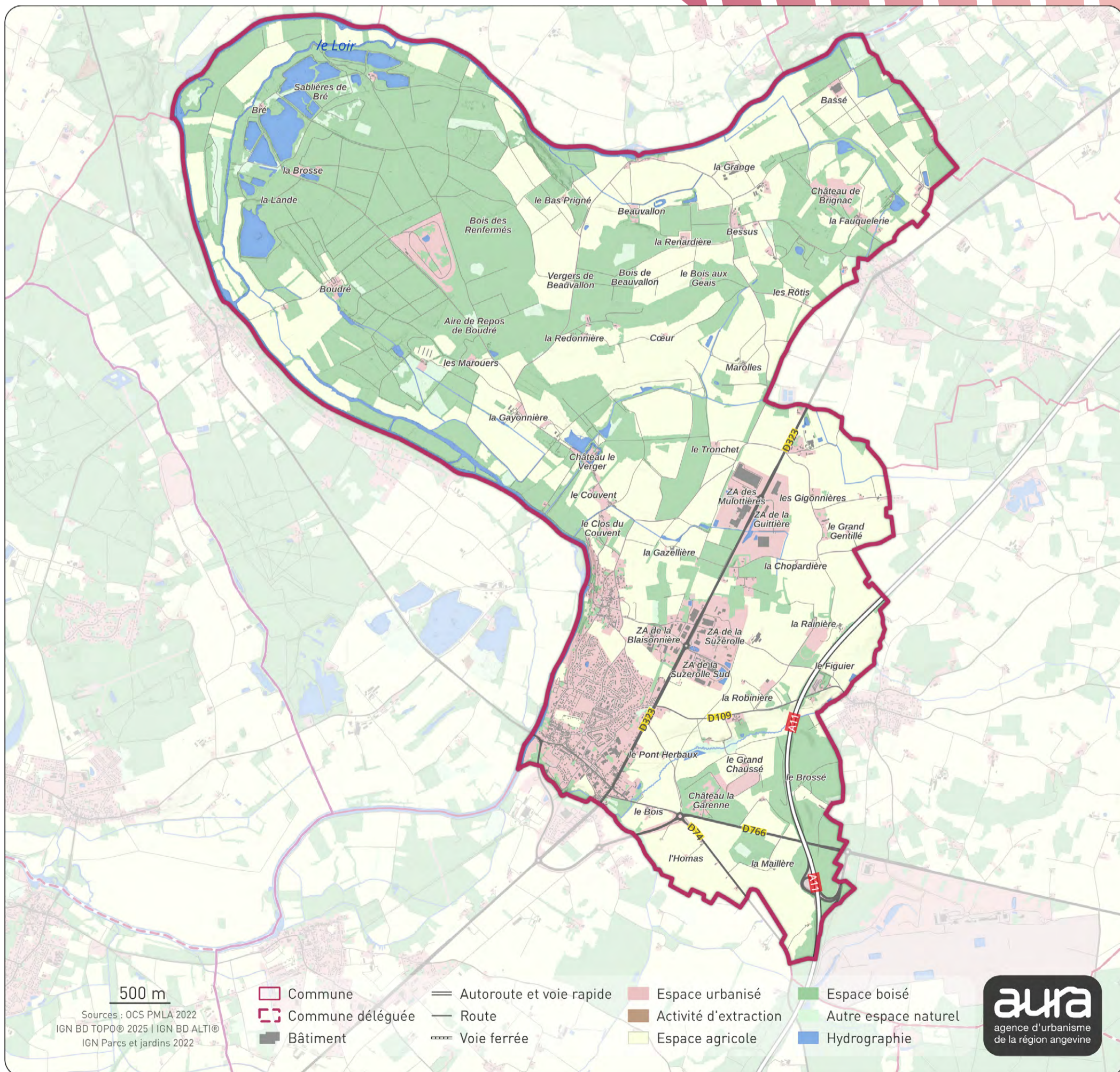
**-0,8%/an**  
entre 2017 et 2023



**2 895**  
hectares

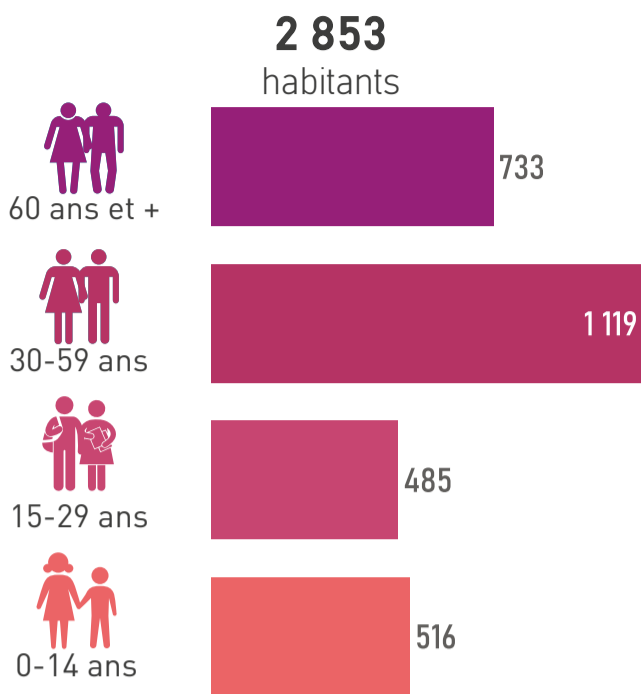


**28 413 hab.**  
en 2023

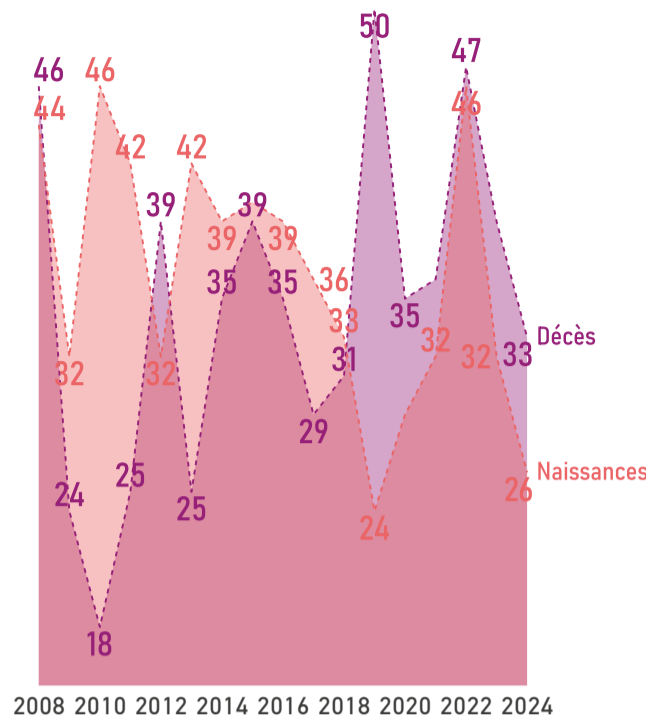


## PROFIL DÉMOGRAPHIQUE

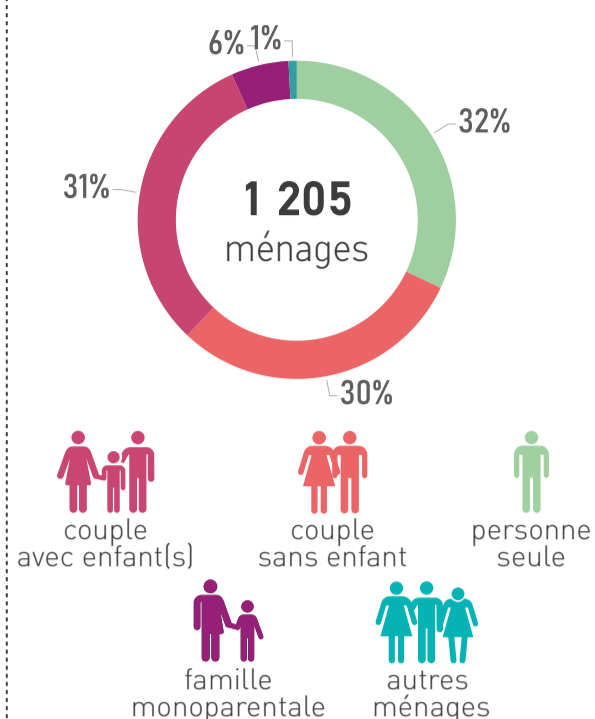
### POPULATION PAR ÂGE // 2022



### ÉVOLUTION NAISSANCES ET DÉCÈS // 2008-2024

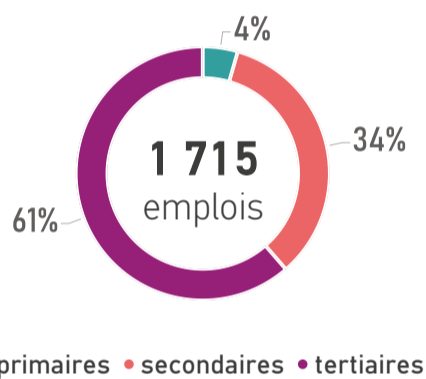


### COMPOSITION DES MÉNAGES // 2022

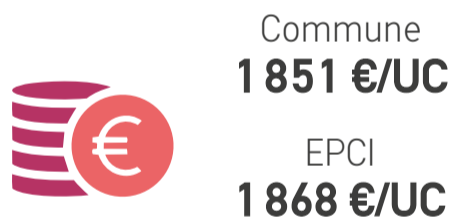


## PROFIL ÉCONOMIQUE

### EMPLOIS // 2022

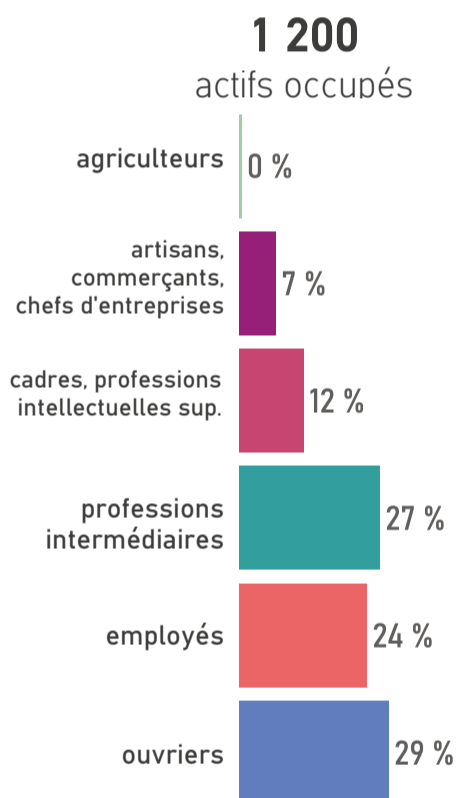


### REVENU MÉDIAN MENSUEL // 2022



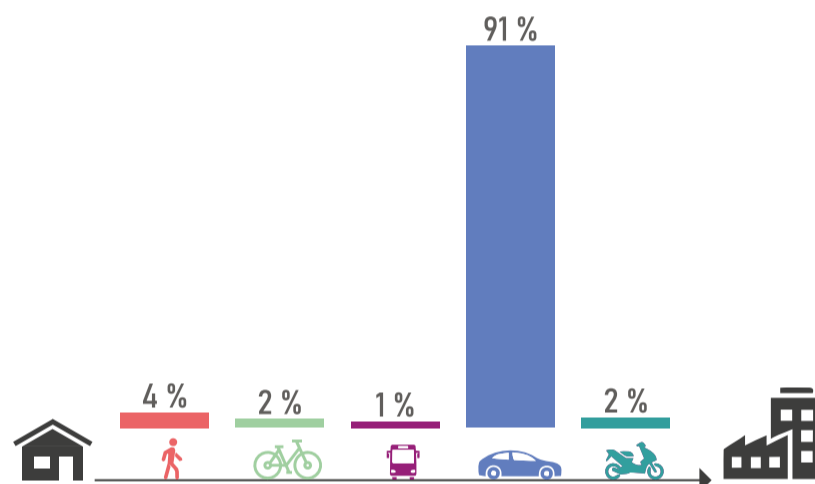
UC : unité de consommation

### ACTIFS OCCUPÉS // 2022



## MOBILITÉ DES ACTIFS

### TRANSPORT UTILISÉ POUR ALLER TRAVAILLER // 2022

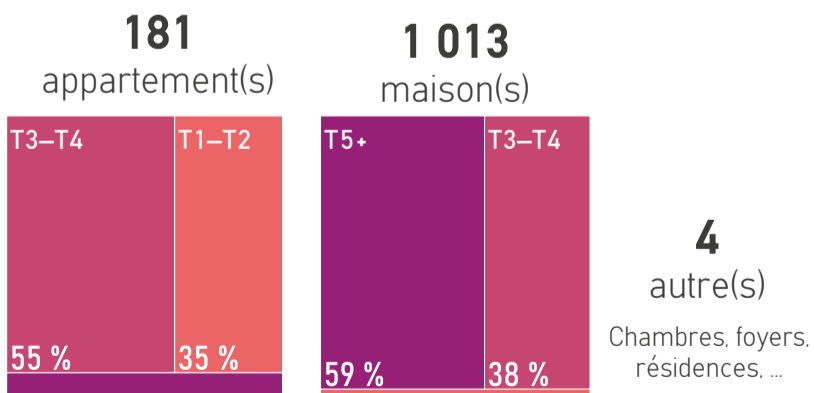


### ACTIFS TRAVAILLANT AU LIEU DE RÉSIDENCE // 2022



## HABITAT ET LOGEMENTS

### LOGEMENTS PAR TYPE ET TAILLE // 2022

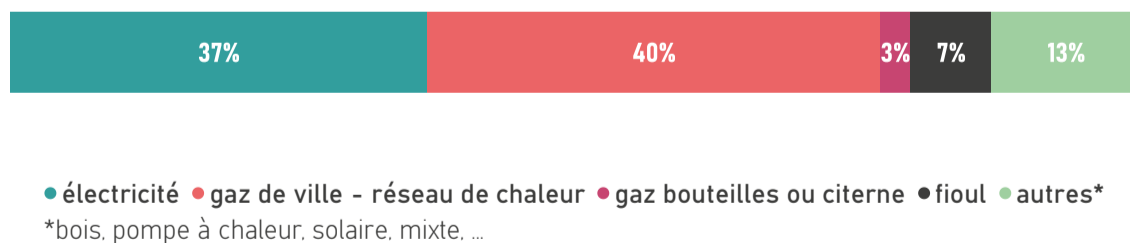


### RÉSIDENCES PRINCIPALES ET LOCATIFS SOCIAUX // 2022



## SOURCES D'ÉNERGIE

### MODES DE CHAUFFAGE DES RÉSIDENCES PRINCIPALES // 2022



### SOURCES

Population par âge : Insee, RP 2022 // Evolution naissances décès : Insee, Etat civil 2008 à 2024 // Composition des ménages : Insee, RP 2022 // Emplois : Insee, RP 2022, exploitation complémentaire // Revenu : Insee, filosofi, 2022 // Actifs occupés : Insee, RP 2022 // Transports des actifs : Insee, RP 2022 // Actifs au lieu de résidence : Insee, RP 2022 // Logements : Insee, RP 2022 // Résidences principales et logements sociaux : Insee, RP 2022 - Dreal Pays de la Loire, RPLS 2025 // Sources d'énergie : Insee, RP 2022

+ D'INFOS SUR VOTRE TERRITOIRE

ÊTRE INFORMÉ DES ACTUALITÉS



aura



www.aurangvine.org



aura-angers49



aura49

# Sermaise



**345 hab.**  
en 2023

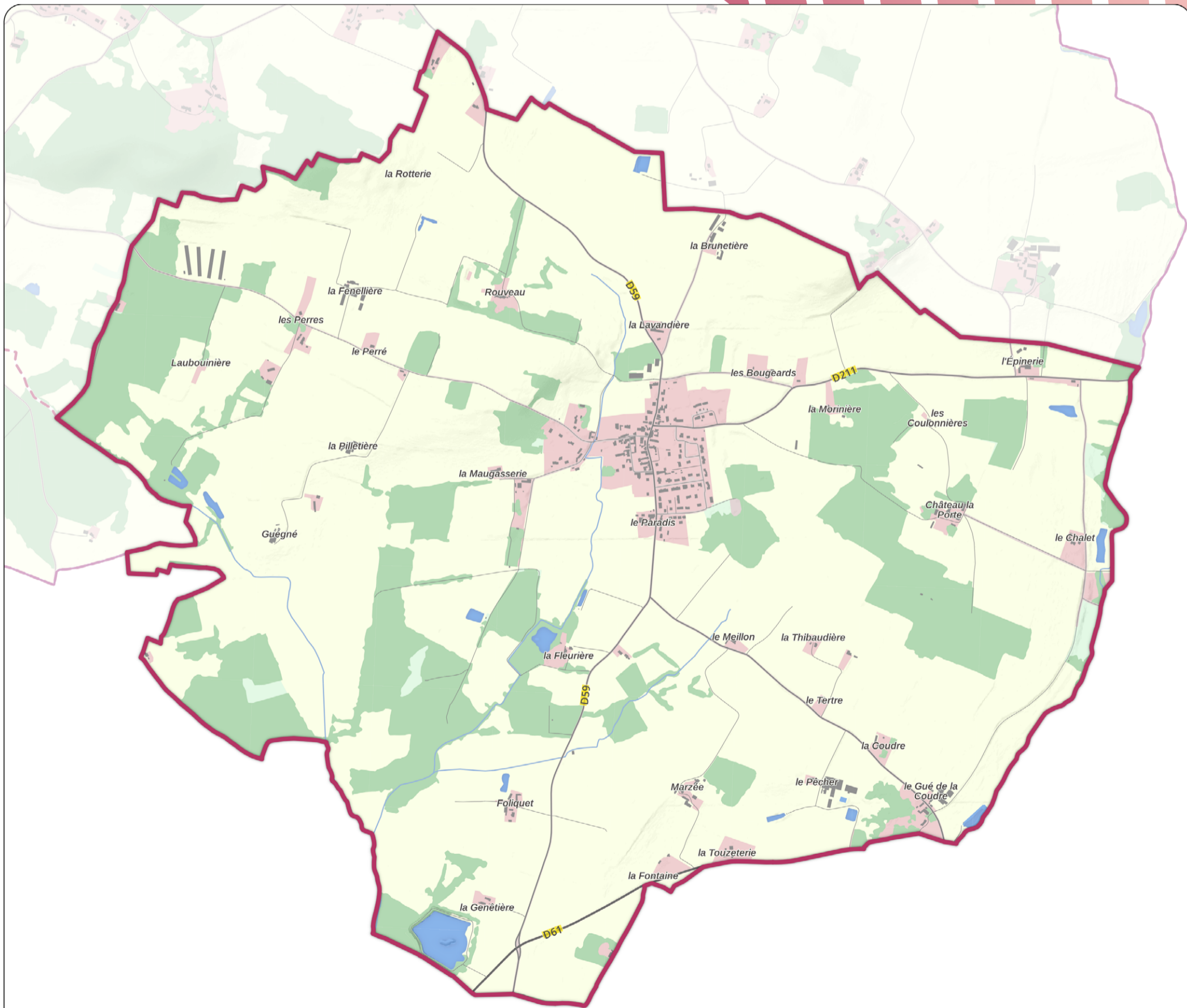
**+0,8%/an**  
entre 2017 et 2023



**723**  
hectares



**28 413 hab.**  
en 2023



200 m

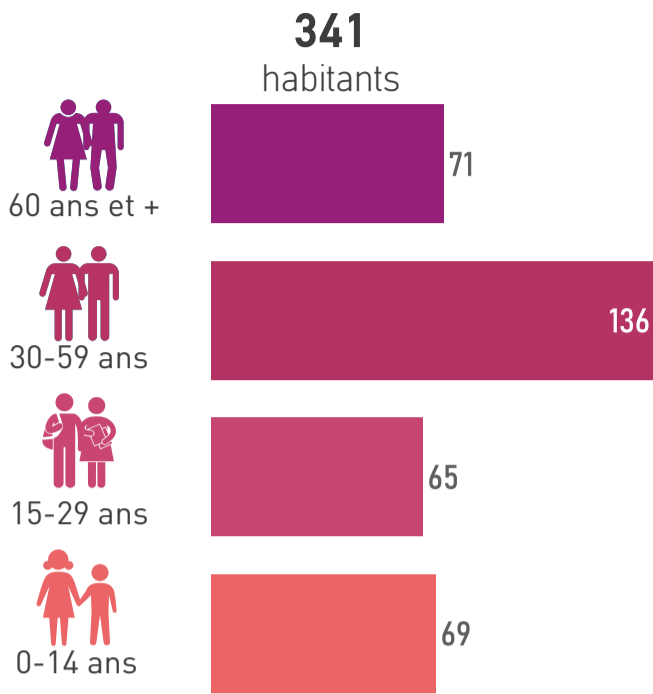
Sources : OCS PMLA 2022  
IGN BD TOPO© 2025 | IGN BD ALTI©  
IGN Parcs et jardins 2022

- Commune
- Commune déléguée
- Bâtiment
- Autoroute et voie rapide
- Route
- Voie ferrée
- Espace urbanisé
- Activité d'extraction
- Espace agricole
- Espace boisé
- Autre espace naturel
- Hydrographie

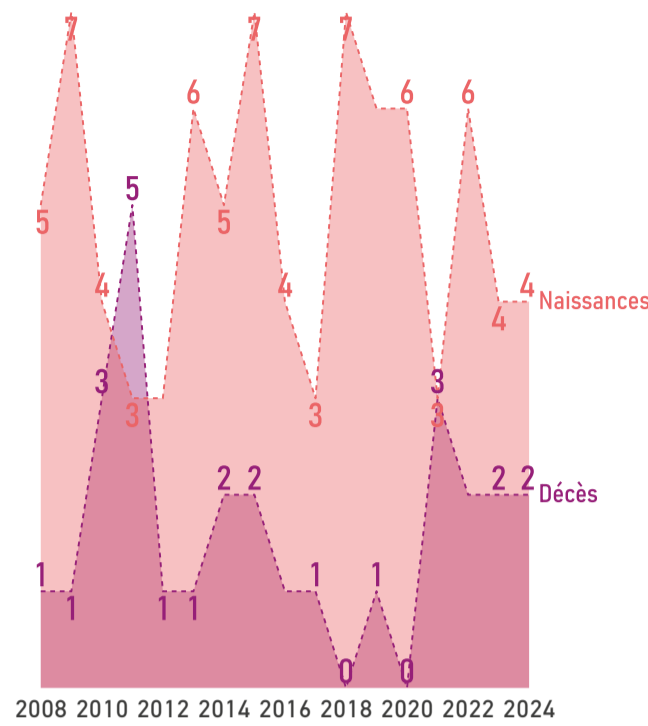


## PROFIL DÉMOGRAPHIQUE

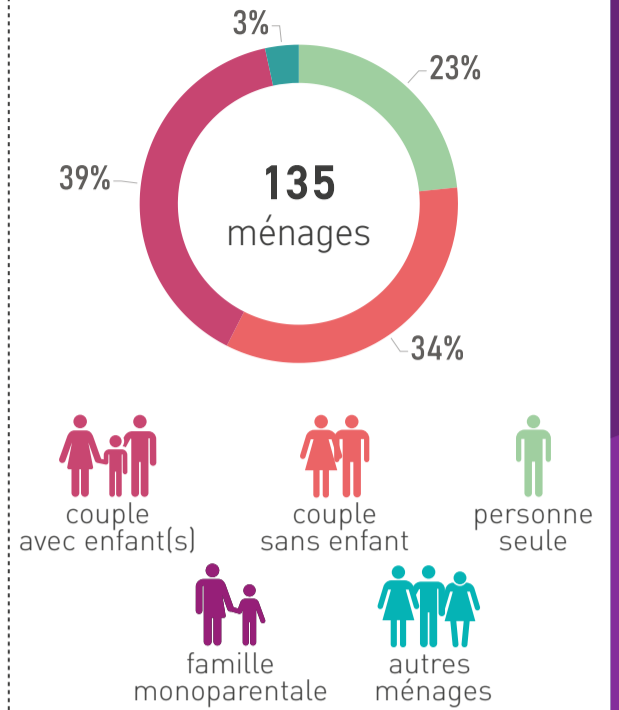
POPULATION PAR ÂGE // 2022



ÉVOLUTION NAISSANCES ET DÉCÈS // 2008-2024

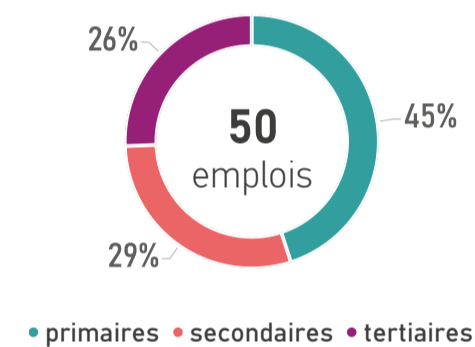


COMPOSITION DES MÉNAGES // 2022

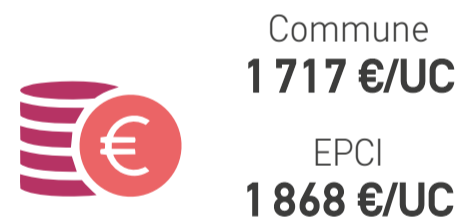


## PROFIL ÉCONOMIQUE

EMPLOIS // 2022

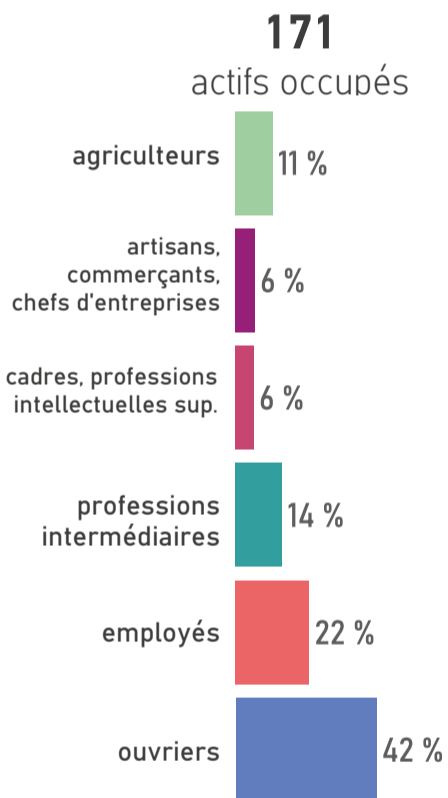


REVENU MÉDIAN MENSUEL // 2022



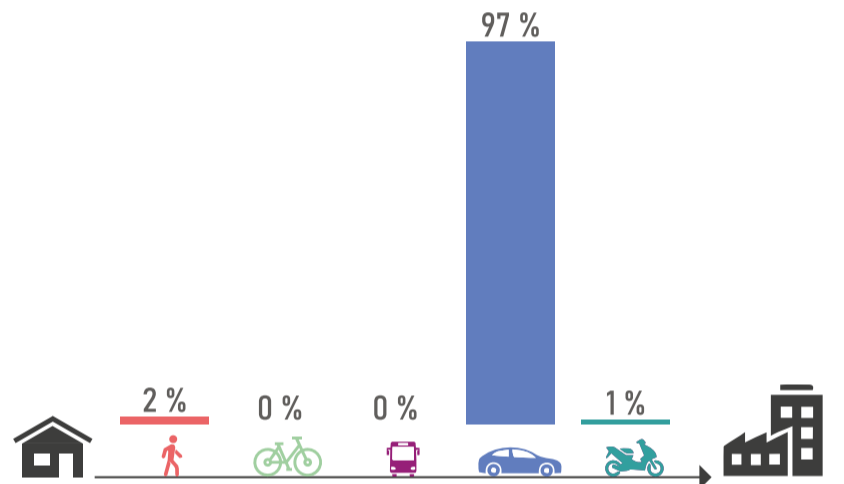
UC : unité de consommation

ACTIFS OCCUPÉS // 2022



## MOBILITÉ DES ACTIFS

TRANSPORT UTILISÉ POUR ALLER TRAVAILLER // 2022

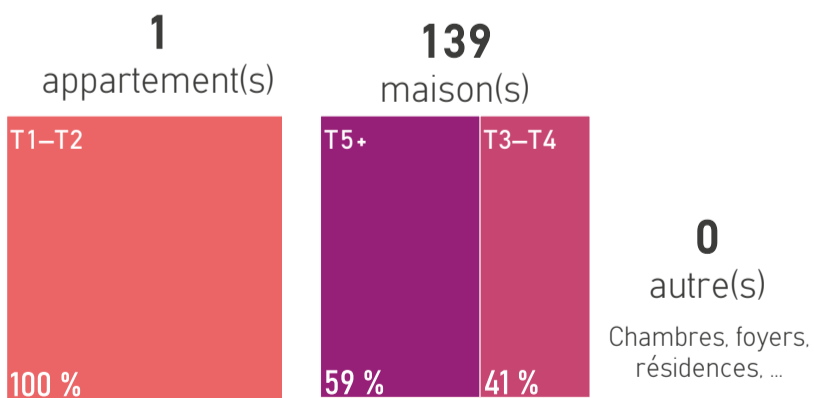


ACTIFS TRAVAILLANT AU LIEU DE RÉSIDENCE // 2022



## HABITAT ET LOGEMENTS

LOGEMENTS PAR TYPE ET TAILLE // 2022

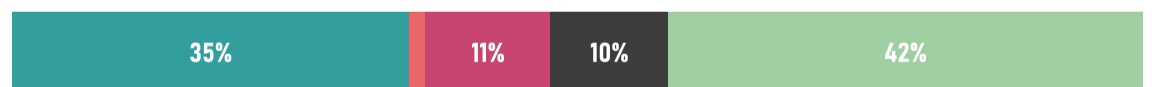


RÉSIDENCES PRINCIPALES ET LOCATIFS SOCIAUX // 2022



## SOURCES D'ÉNERGIE

MODES DE CHAUFFAGE DES RÉSIDENCES PRINCIPALES // 2022



\*bois, pompe à chaleur, solaire, mixte, ...

## SOURCES

Population par âge : Insee, RP 2022 // Evolution naissances décès : Insee, Etat civil 2008 à 2024 // Composition des ménages : Insee, RP 2022 // Emplois : Insee, RP 2022, exploitation complémentaire // Revenu : Insee, filosofi, 2022 // Actifs occupés : Insee, RP 2022 // Transports des actifs : Insee, RP 2022 // Actifs au lieu de résidence : Insee, RP 2022 // Logements : Insee, RP 2022 // Résidences principales et logements sociaux : Insee, RP 2022 - Dreal Pays de la Loire, RPLS 2025 // Sources d'énergie : Insee, RP 2022

+ D'INFOS SUR VOTRE TERRITOIRE

ÊTRE INFORMÉ DES ACTUALITÉS



aura



www.aurangevine.org



aura-angers49



aura49

# Tiercé



**4 589** hab.  
en 2023

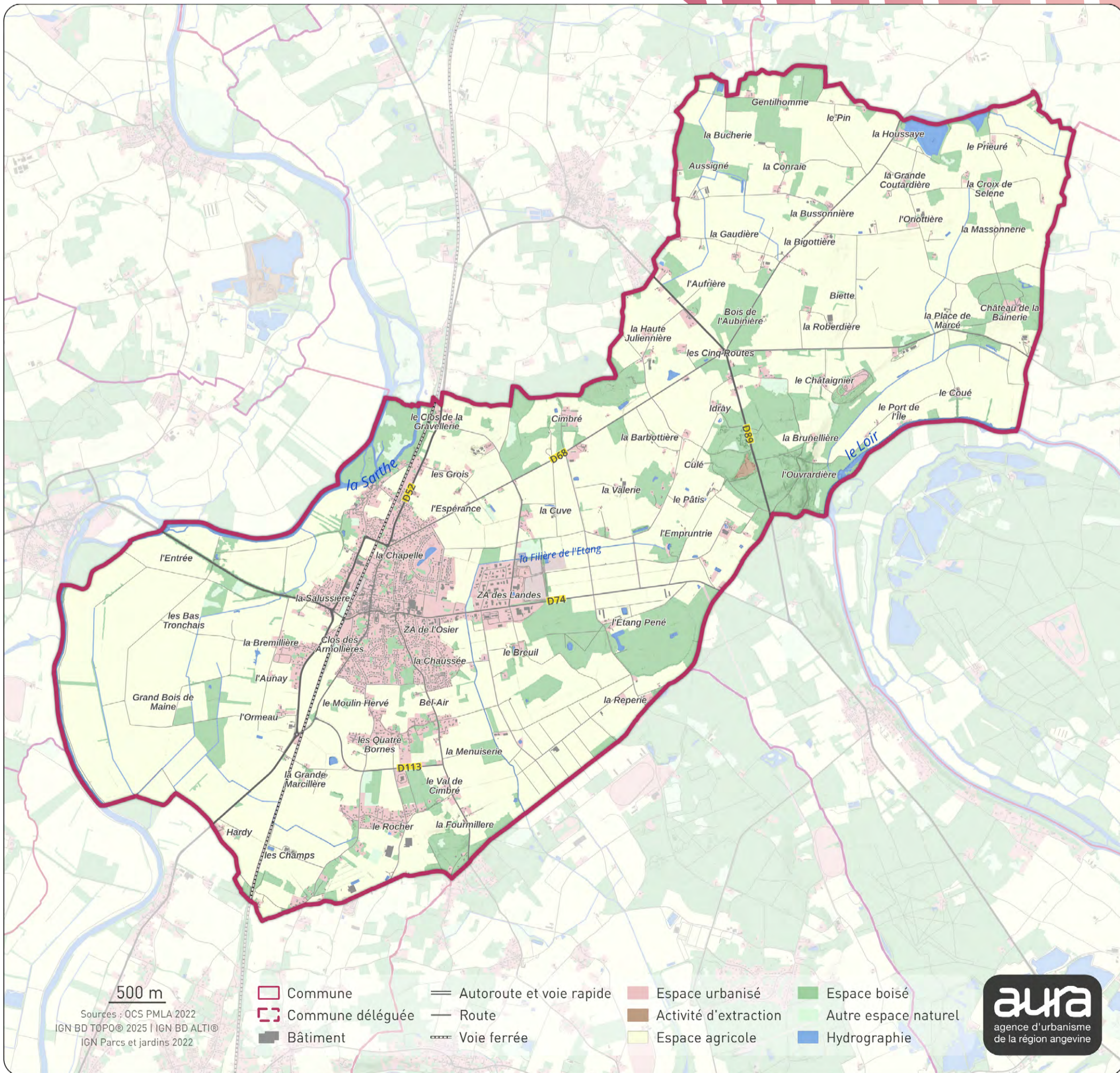
**+0,8%/an**  
entre 2017 et 2023



**3 414**  
hectares

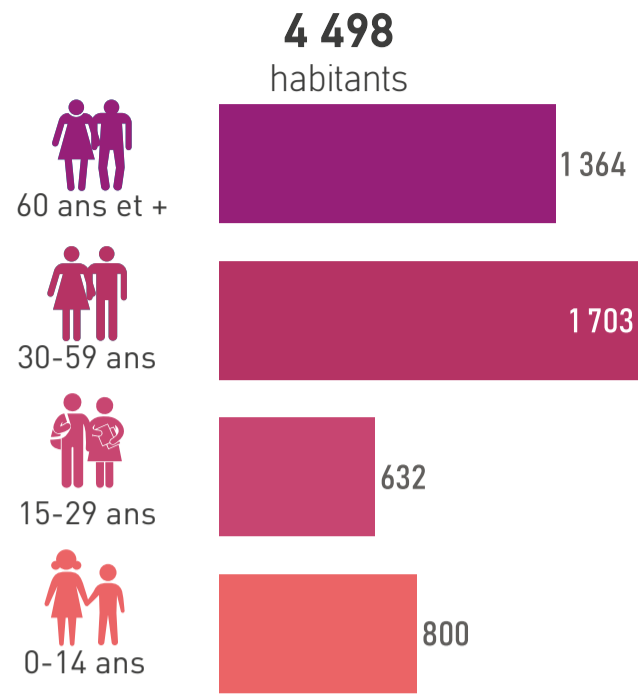


**28 413** hab.  
en 2023

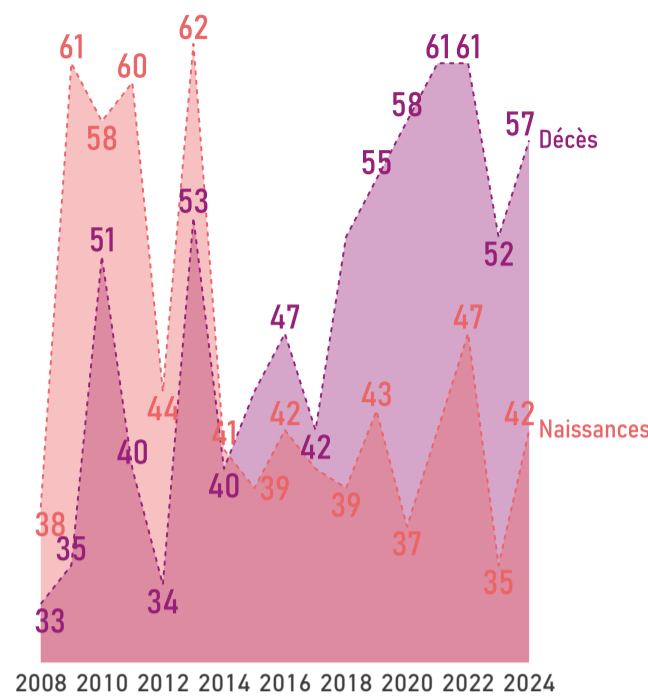


## PROFIL DÉMOGRAPHIQUE

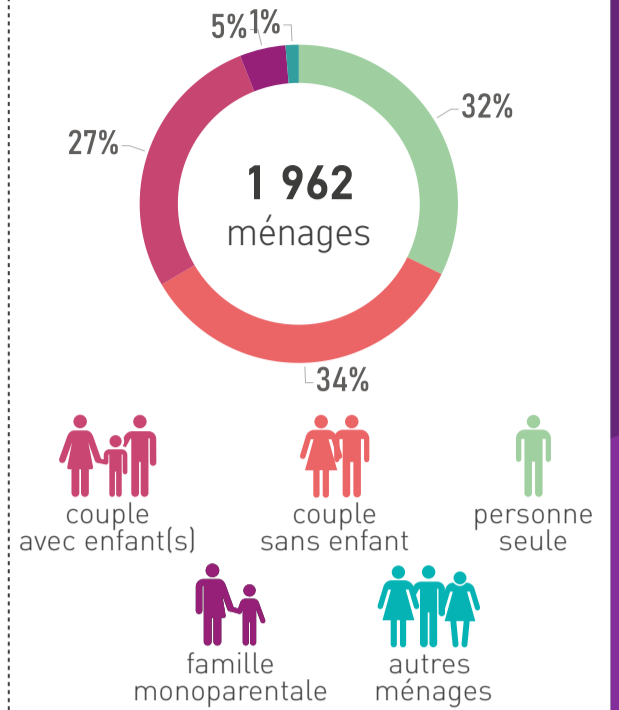
POPULATION PAR ÂGE // 2022



ÉVOLUTION NAISSANCES ET DÉCÈS // 2008-2024

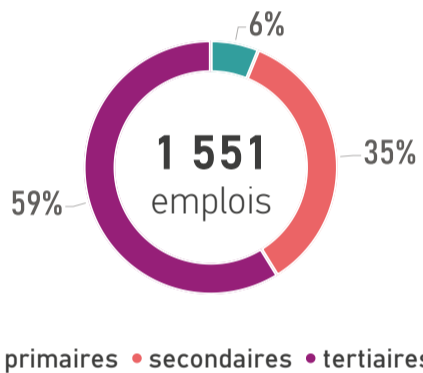


COMPOSITION DES MÉNAGES // 2022



## PROFIL ÉCONOMIQUE

EMPLOIS // 2022

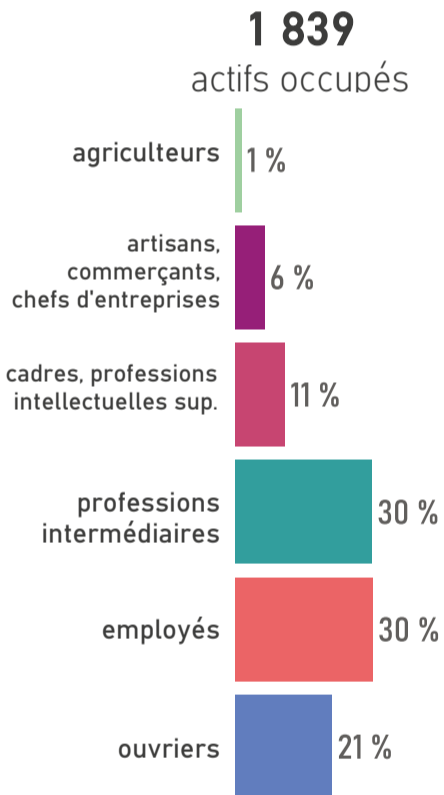


REVENU MÉDIAN MENSUEL // 2022



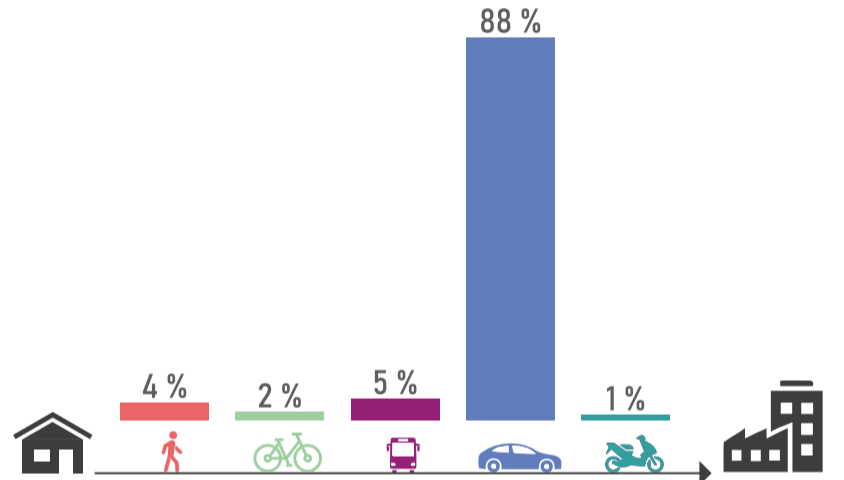
UC : unité de consommation

ACTIFS OCCUPÉS // 2022



## MOBILITÉ DES ACTIFS

TRANSPORT UTILISÉ POUR ALLER TRAVAILLER // 2022

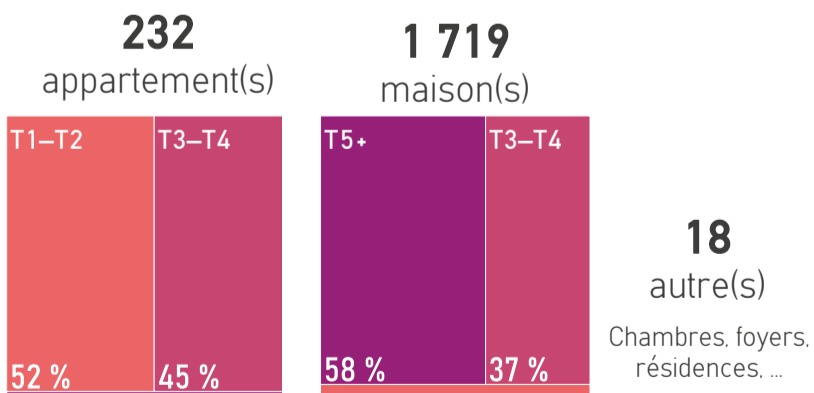


ACTIFS TRAVAILLANT AU LIEU DE RÉSIDENCE // 2022



## HABITAT ET LOGEMENTS

LOGEMENTS PAR TYPE ET TAILLE // 2022



RÉSIDENCES PRINCIPALES ET LOCATIFS SOCIAUX // 2022



## SOURCES D'ÉNERGIE

MODES DE CHAUFFAGE DES RÉSIDENCES PRINCIPALES // 2022



\*bois, pompe à chaleur, solaire, mixte, ...

## SOURCES

Population par âge : Insee, RP 2022 // Evolution naissances décès : Insee, Etat civil 2008 à 2024 // Composition des ménages : Insee, RP 2022 // Emplois : Insee, RP 2022, exploitation complémentaire // Revenu : Insee, filosofi, 2022 // Actifs occupés : Insee, RP 2022 // Transports des actifs : Insee, RP 2022 // Actifs au lieu de résidence : Insee, RP 2022 // Logements : Insee, RP 2022 // Résidences principales et logements sociaux : Insee, RP 2022 - Dreal Pays de la Loire, RPLS 2025 // Sources d'énergie : Insee, RP 2022

+ D'INFOS SUR VOTRE TERRITOIRE



ÊTRE INFORMÉ DES ACTUALITÉS



aura



www.aurangvine.org



aura-angers49



aura49