

Aubigné-sur-Layon



347 hab.
en 2023

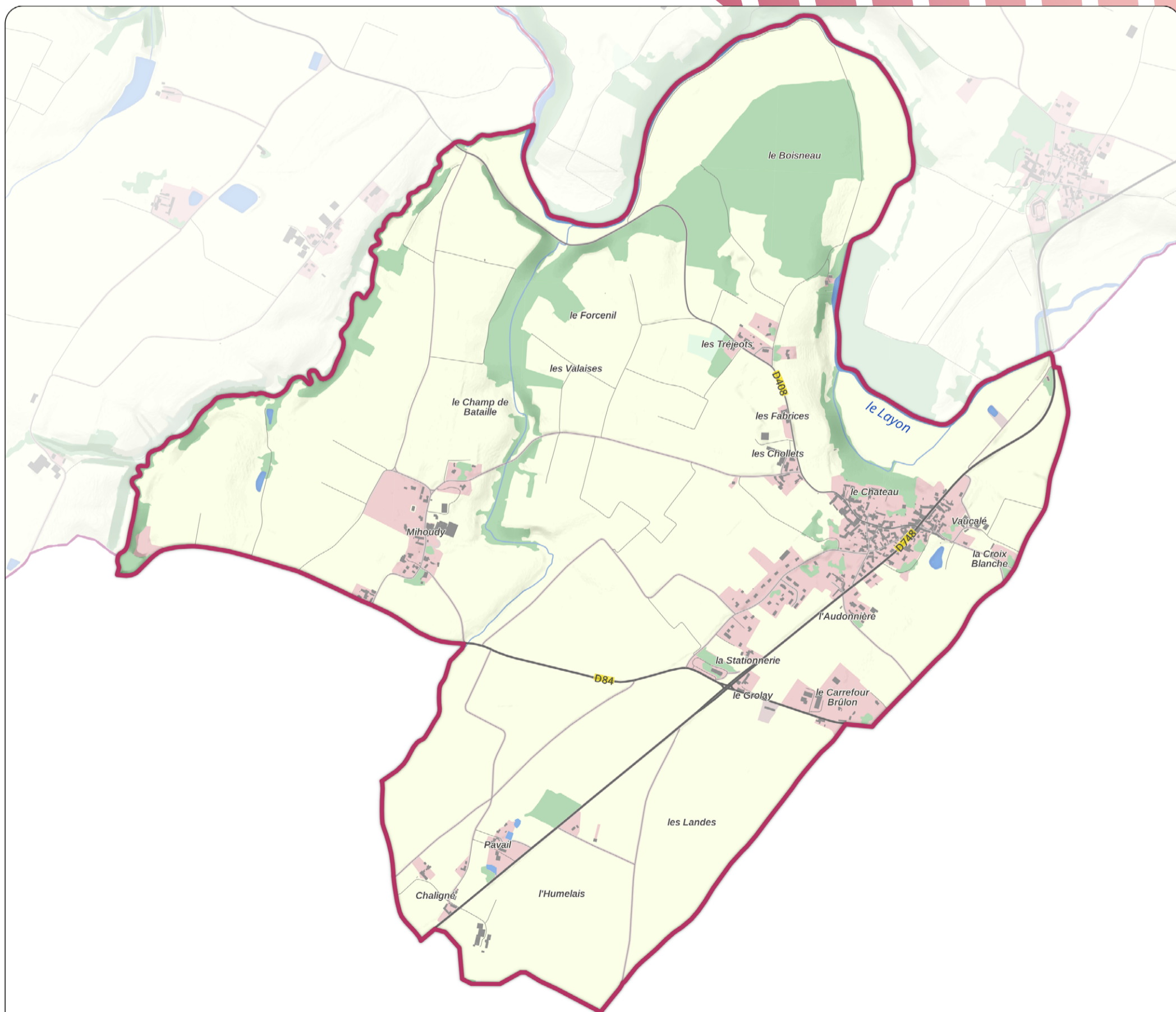
-0,9%/an
entre 2017 et 2023



533
hectares



57 296 hab.
en 2023



200 m

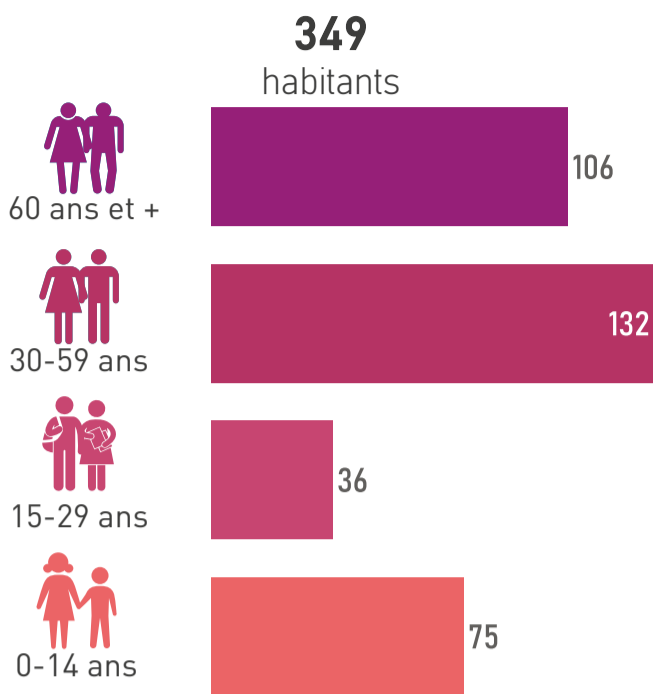
Sources : OCS PMLA 2022
IGN BD TOPO© 2025 | IGN BD ALTI©
IGN Parcs et jardins 2022

- Commune
- Commune déléguée
- Bâtiment
- Autoroute et voie rapide
- Route
- Voie ferrée
- Espace urbanisé
- Activité d'extraction
- Espace agricole
- Espace boisé
- Autre espace naturel
- Hydrographie

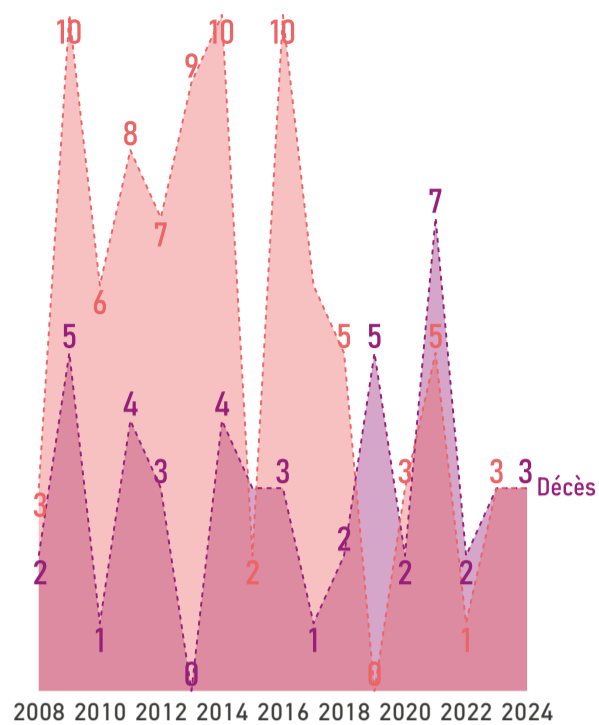


PROFIL DÉMOGRAPHIQUE

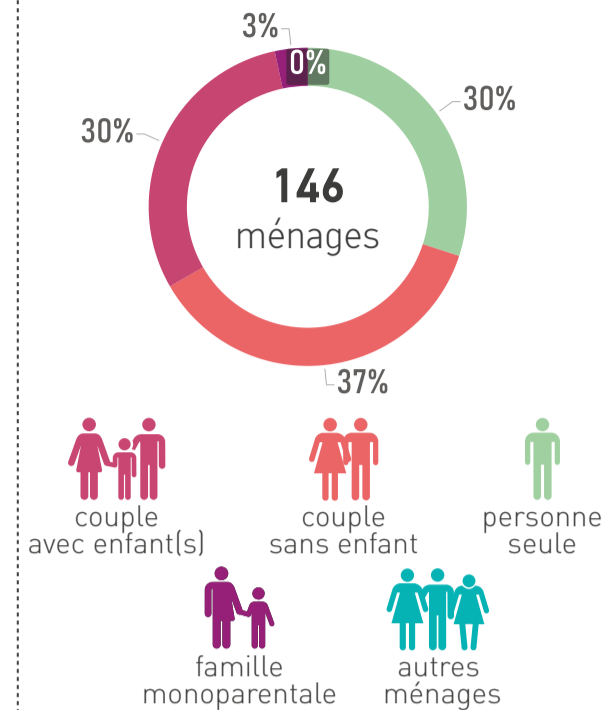
POPULATION PAR ÂGE // 2022



ÉVOLUTION NAISSANCES ET DÉCÈS // 2008-2024

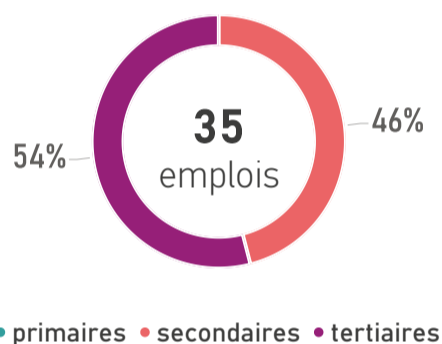


COMPOSITION DES MÉNAGES // 2022



PROFIL ÉCONOMIQUE

EMPLOIS // 2022

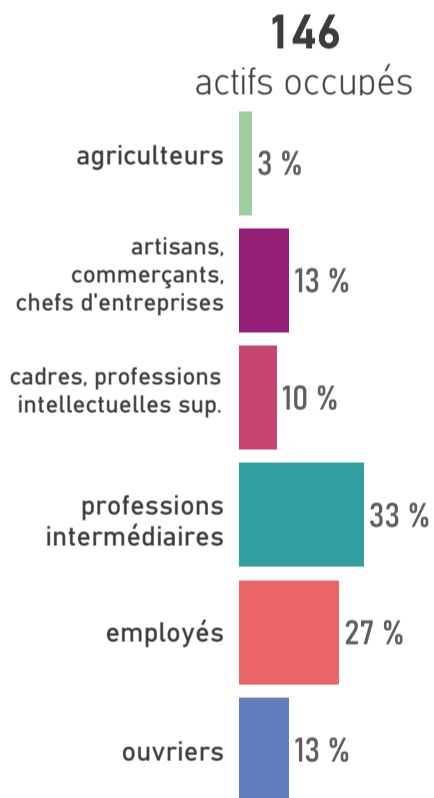


REVENU MÉDIAN MENSUEL // 2022



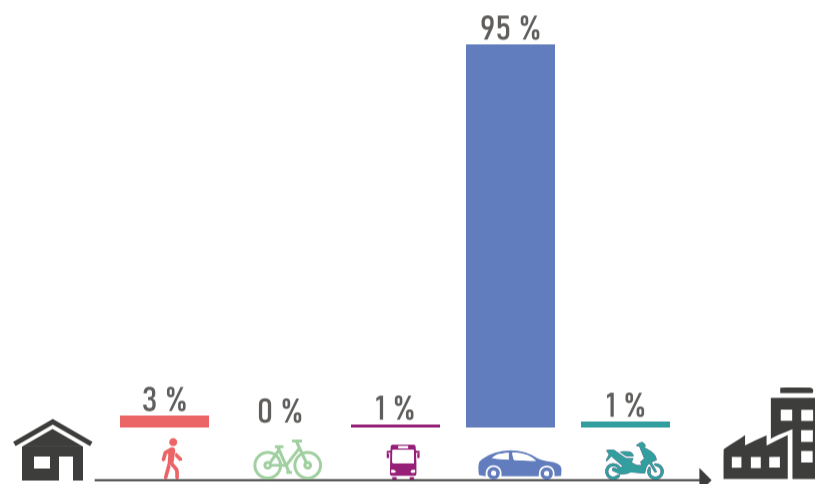
UC : unité de consommation

ACTIFS OCCUPÉS // 2022



MOBILITÉ DES ACTIFS

TRANSPORT UTILISÉ POUR ALLER TRAVAILLER // 2022

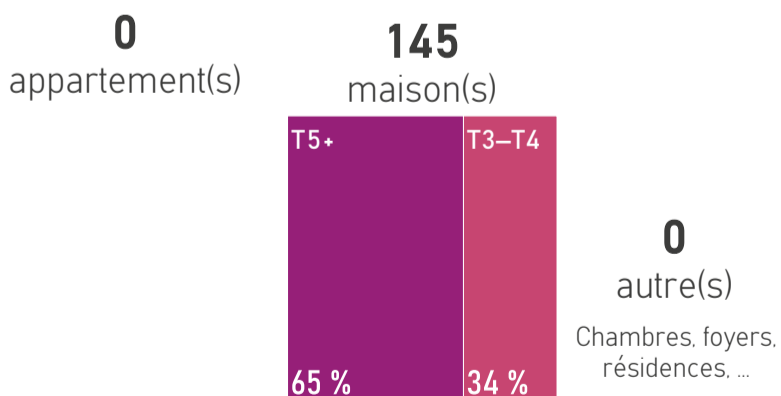


ACTIFS TRAVAILLANT AU LIEU DE RÉSIDENCE // 2022



HABITAT ET LOGEMENTS

LOGEMENTS PAR TYPE ET TAILLE // 2022



RÉSIDENCES PRINCIPALES ET LOCATIFS SOCIAUX // 2022



SOURCES D'ÉNERGIE

MODES DE CHAUFFAGE DES RÉSIDENCES PRINCIPALES // 2022



*bois, pompe à chaleur, solaire, mixte, ...

SOURCES

Population par âge : Insee, RP 2022 // Evolution naissances décès : Insee, Etat civil 2008 à 2024 // Composition des ménages : Insee, RP 2022 // Emplois : Insee, RP 2022, exploitation complémentaire // Revenu : Insee, filosofi, 2022 // Actifs occupés : Insee, RP 2022 // Transports des actifs : Insee, RP 2022 // Actifs au lieu de résidence : Insee, RP 2022 // Logements : Insee, RP 2022 // Résidences principales et logements sociaux : Insee, RP 2022 - Dreal Pays de la Loire, RPLS 2025 // Sources d'énergie : Insee, RP 2022

+ D'INFOS SUR VOTRE TERRITOIRE



ÊTRE INFORMÉ DES ACTUALITÉS



aura



www.aurangvine.org



aura-angers49



aura49

Beaulieu-sur-Layon



1 345 hab.
en 2023

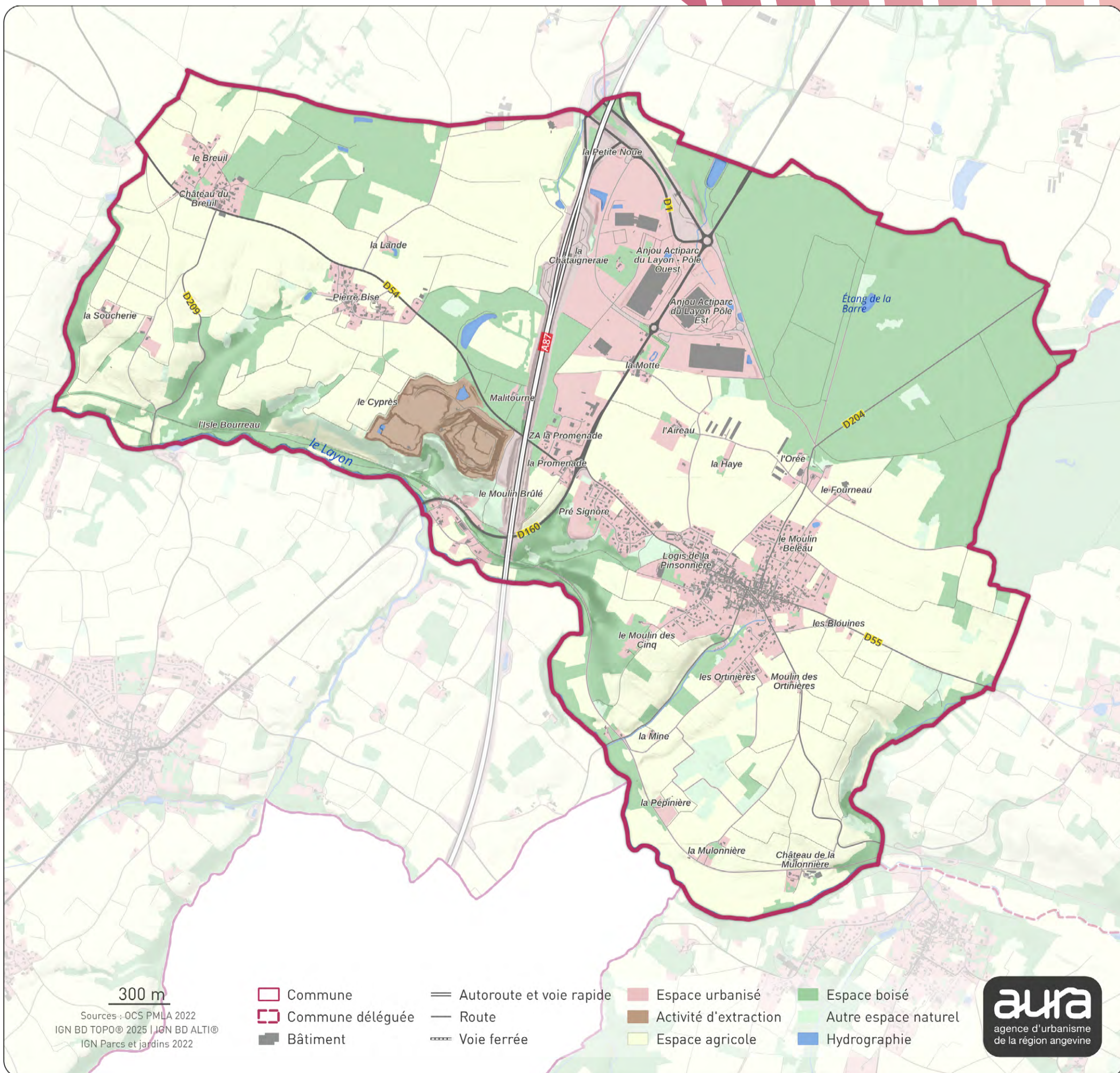
-0,6%/an
entre 2017 et 2023



1 285
hectares

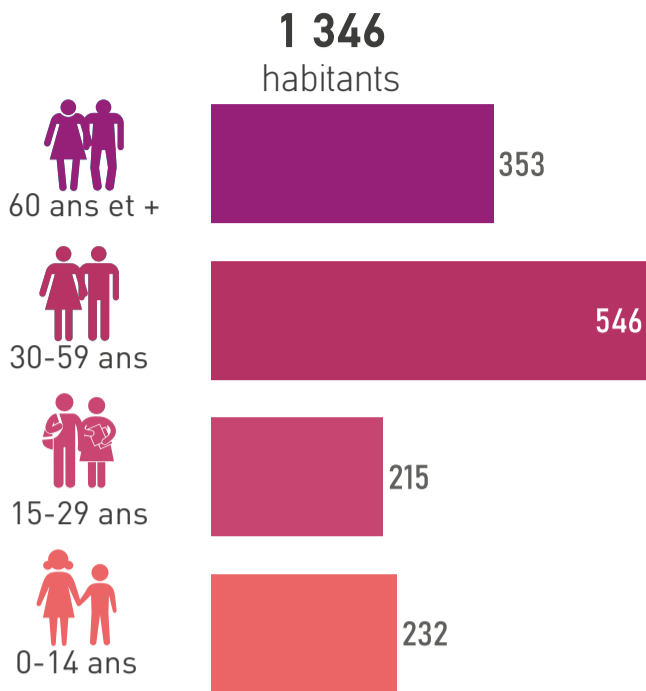


57 296 hab.
en 2023

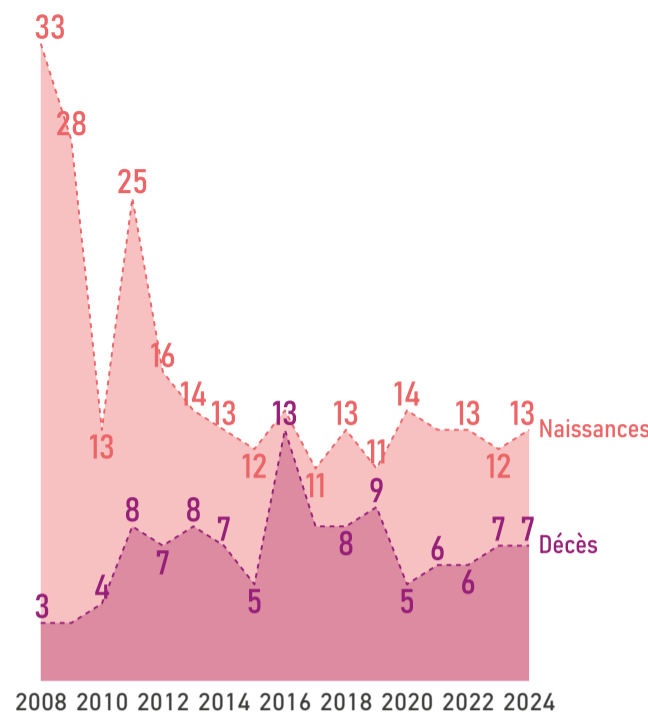


PROFIL DÉMOGRAPHIQUE

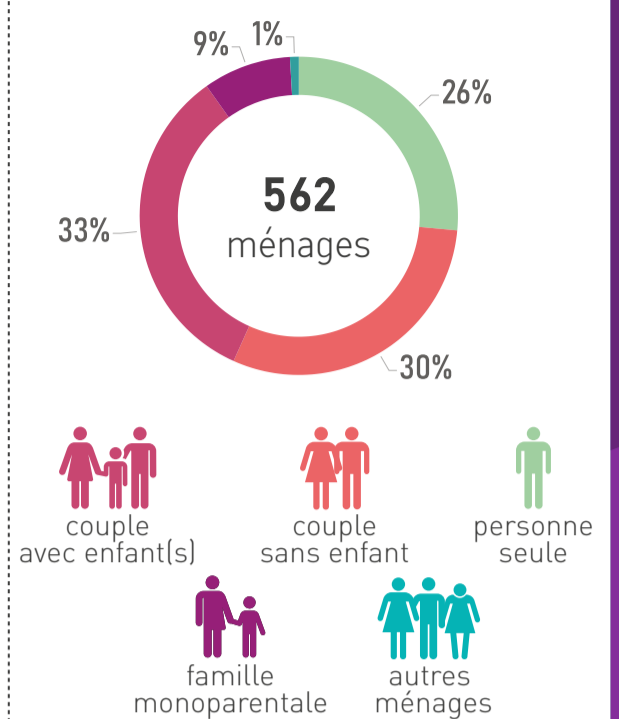
POPULATION PAR ÂGE // 2022



ÉVOLUTION NAISSANCES ET DÉCÈS // 2008-2024

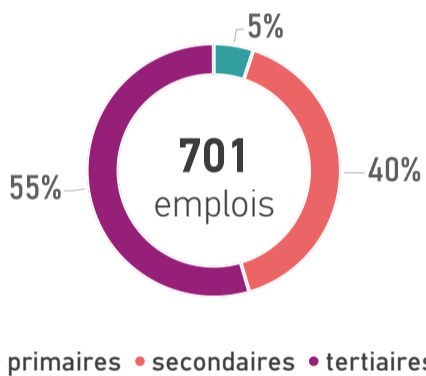


COMPOSITION DES MÉNAGES // 2022



PROFIL ÉCONOMIQUE

EMPLOIS // 2022

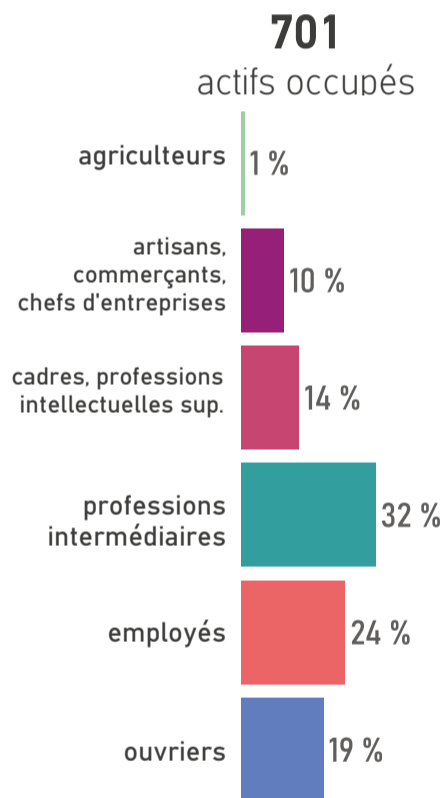


REVENU MÉDIAN MENSUEL // 2022



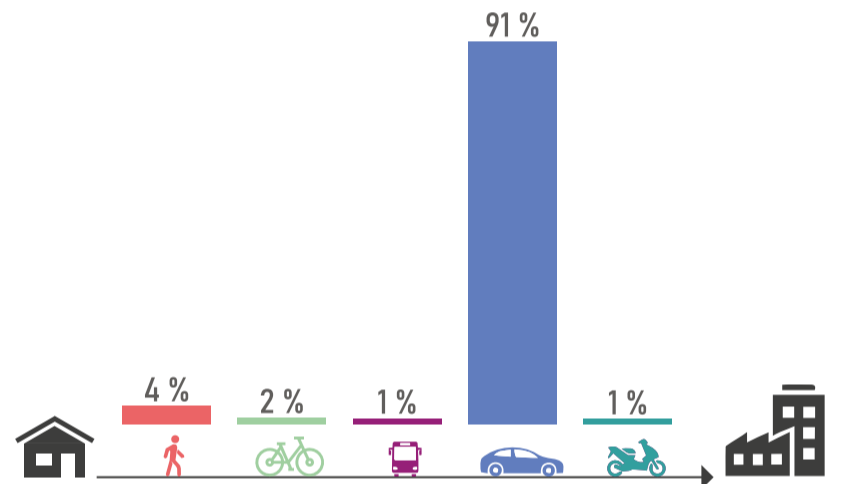
UC : unité de consommation

ACTIFS OCCUPÉS // 2022



MOBILITÉ DES ACTIFS

TRANSPORT UTILISÉ POUR ALLER TRAVAILLER // 2022

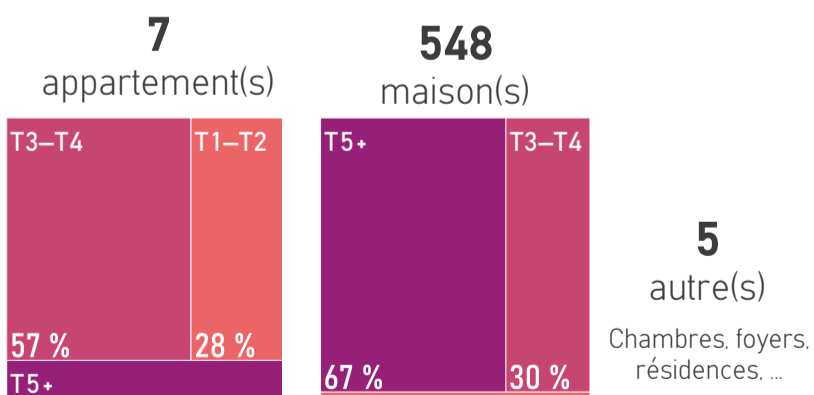


ACTIFS TRAVAILLANT AU LIEU DE RÉSIDENCE // 2022



HABITAT ET LOGEMENTS

LOGEMENTS PAR TYPE ET TAILLE // 2022

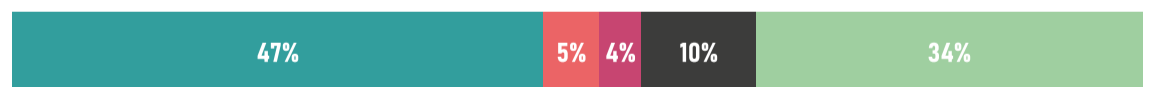


RÉSIDENCES PRINCIPALES ET LOCATIFS SOCIAUX // 2022



SOURCES D'ÉNERGIE

MODES DE CHAUFFAGE DES RÉSIDENCES PRINCIPALES // 2022



*bois, pompe à chaleur, solaire, mixte, ...

SOURCES

Population par âge : Insee, RP 2022 // Evolution naissances décès : Insee, Etat civil 2008 à 2024 // Composition des ménages : Insee, RP 2022 // Emplois : Insee, RP 2022, exploitation complémentaire // Revenu : Insee, filosofi, 2022 // Actifs occupés : Insee, RP 2022 // Transports des actifs : Insee, RP 2022 // Actifs au lieu de résidence : Insee, RP 2022 // Logements : Insee, RP 2022 // Résidences principales et logements sociaux : Insee, RP 2022 - Dreal Pays de la Loire, RPLS 2025 // Sources d'énergie : Insee, RP 2022

+ D'INFOS SUR VOTRE TERRITOIRE ÊTRE INFORMÉ DES ACTUALITÉS



aura



www.aurangvine.org



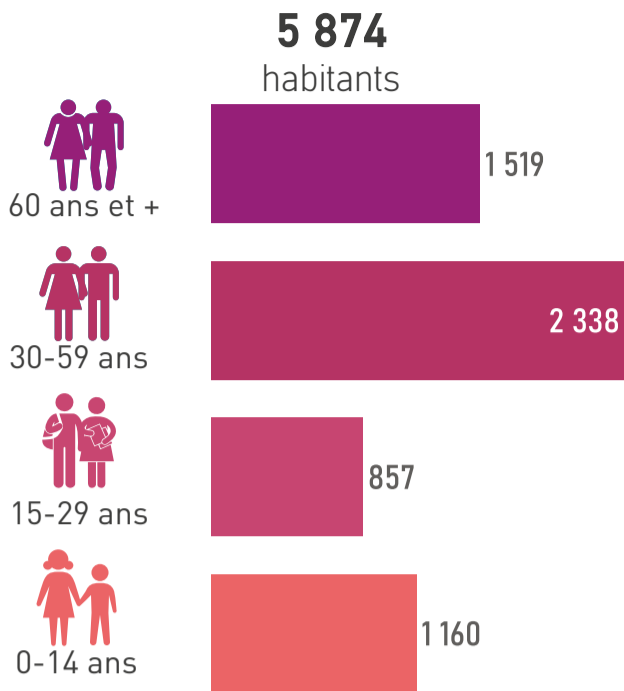
aura-angers49



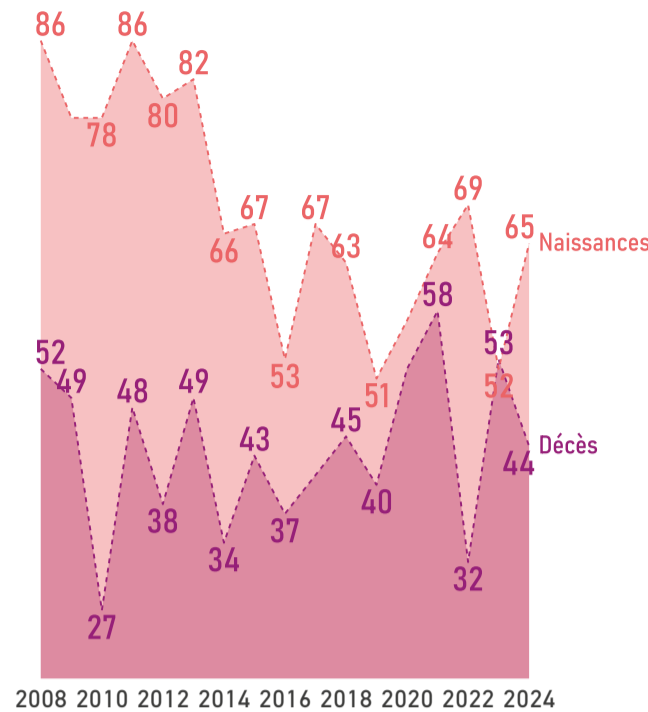
aura49

PROFIL DÉMOGRAPHIQUE

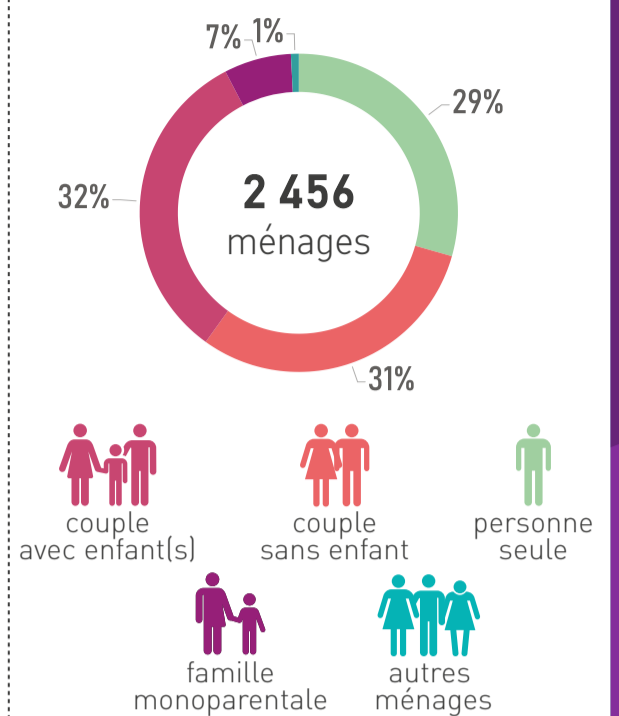
POPULATION PAR ÂGE // 2022



ÉVOLUTION NAISSANCES ET DÉCÈS // 2008-2024

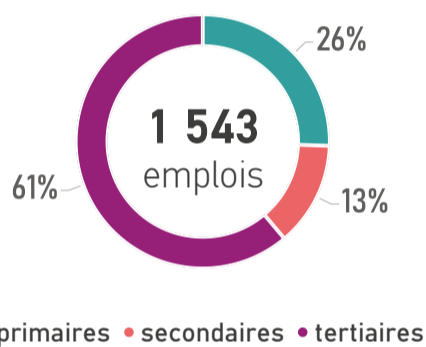


COMPOSITION DES MÉNAGES // 2022



PROFIL ÉCONOMIQUE

EMPLOIS // 2022

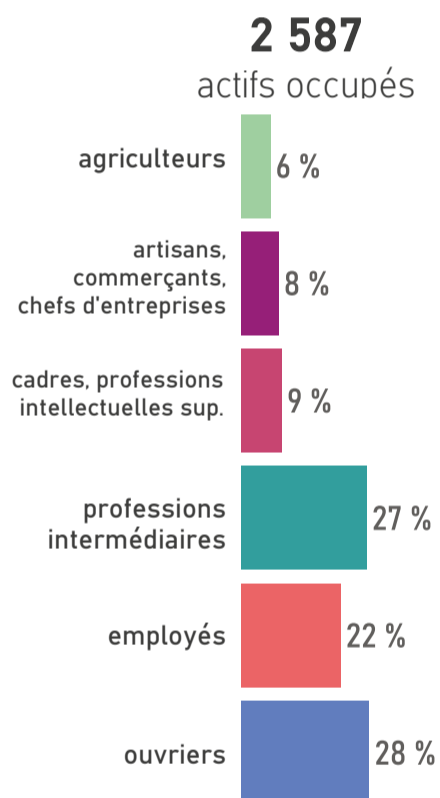


REVENU MÉDIAN MENSUEL // 2022



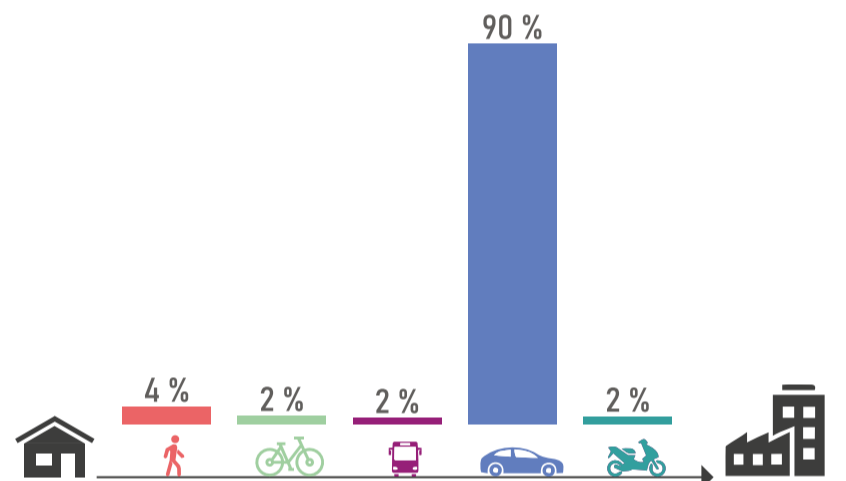
UC : unité de consommation

ACTIFS OCCUPÉS // 2022



MOBILITÉ DES ACTIFS

TRANSPORT UTILISÉ POUR ALLER TRAVAILLER // 2022

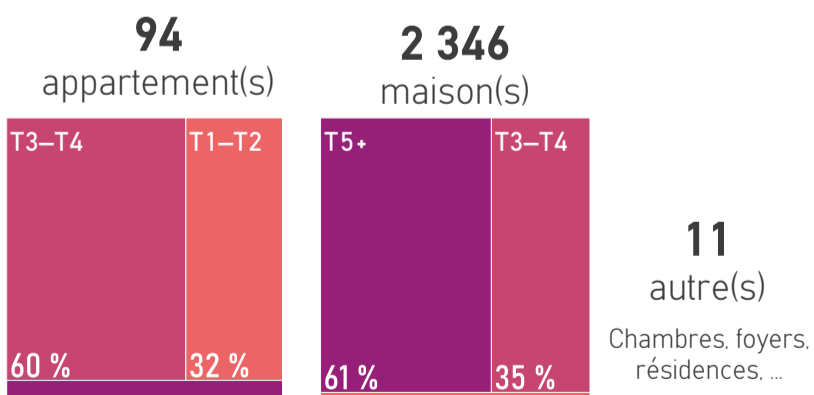


ACTIFS TRAVAILLANT AU LIEU DE RÉSIDENCE // 2022



HABITAT ET LOGEMENTS

LOGEMENTS PAR TYPE ET TAILLE // 2022

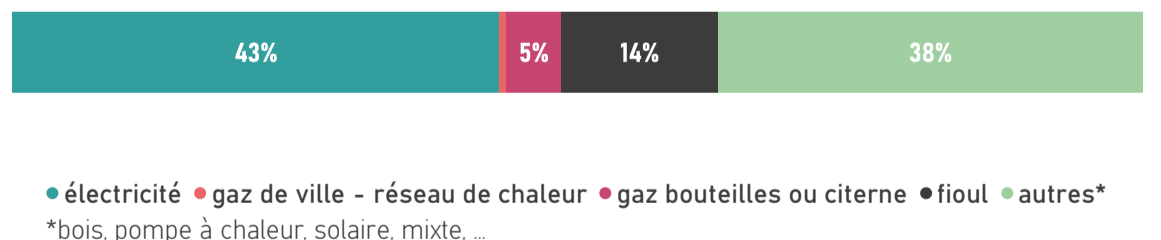


RÉSIDENCES PRINCIPALES ET LOCATIFS SOCIAUX // 2022



SOURCES D'ÉNERGIE

MODES DE CHAUFFAGE DES RÉSIDENCES PRINCIPALES // 2022



SOURCES

Population par âge : Insee, RP 2022 // Evolution naissances décès : Insee, Etat civil 2008 à 2024 // Composition des ménages : Insee, RP 2022 // Emplois : Insee, RP 2022, exploitation complémentaire // Revenu : Insee, filosofi, 2022 // Actifs occupés : Insee, RP 2022 // Transports des actifs : Insee, RP 2022 // Actifs au lieu de résidence : Insee, RP 2022 // Logements : Insee, RP 2022 // Résidences principales et logements sociaux : Insee, RP 2022 - Dreal Pays de la Loire, RPLS 2025 // Sources d'énergie : Insee, RP 2022

+ D'INFOS SUR VOTRE TERRITOIRE



ÊTRE INFORMÉ DES ACTUALITÉS



Blaison-Saint-Sulpice



1 337 hab.
en 2023

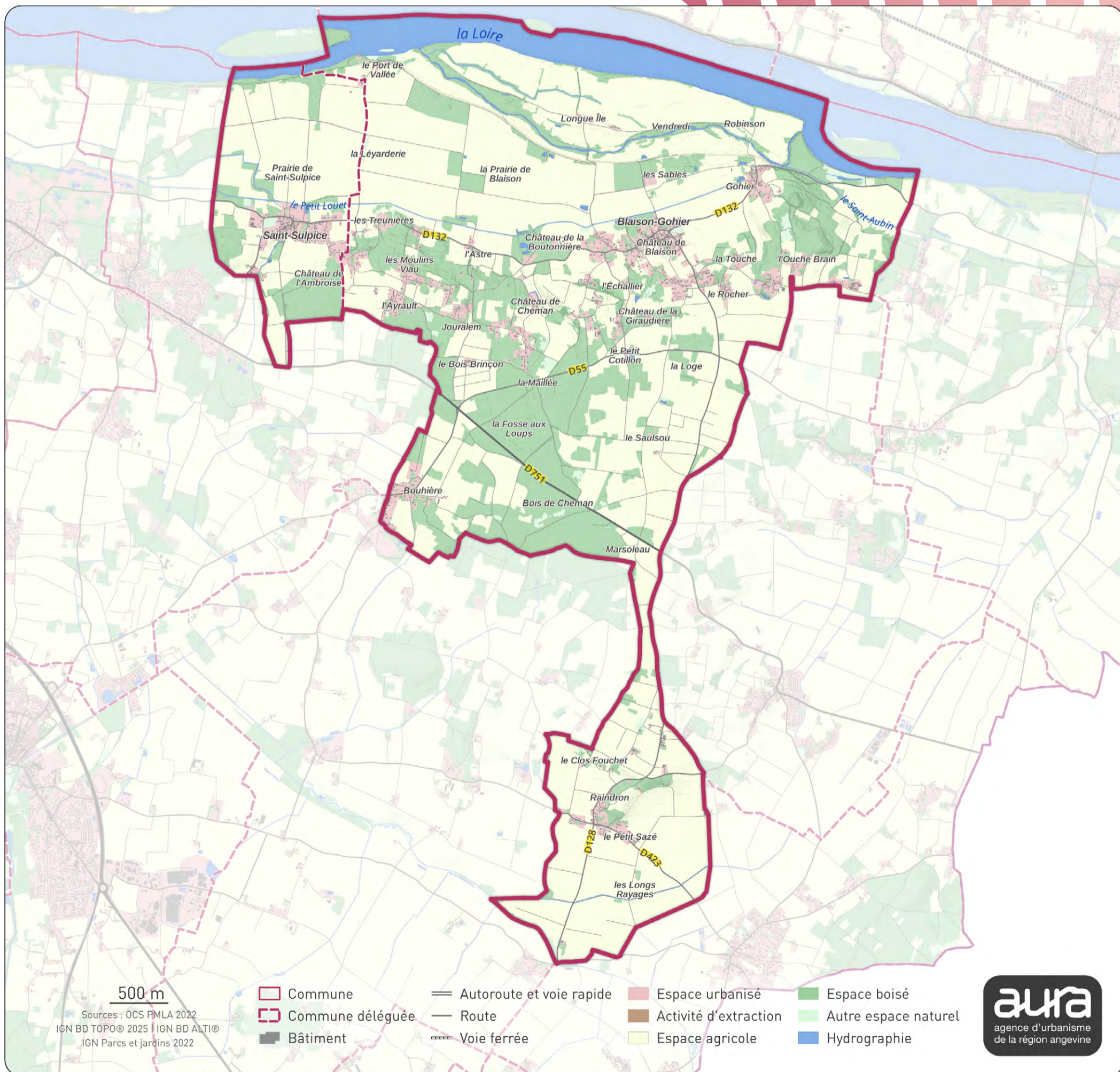
+1,1%/an
entre 2017 et 2023



2 412
hectares



57 296 hab.
en 2023



500 m

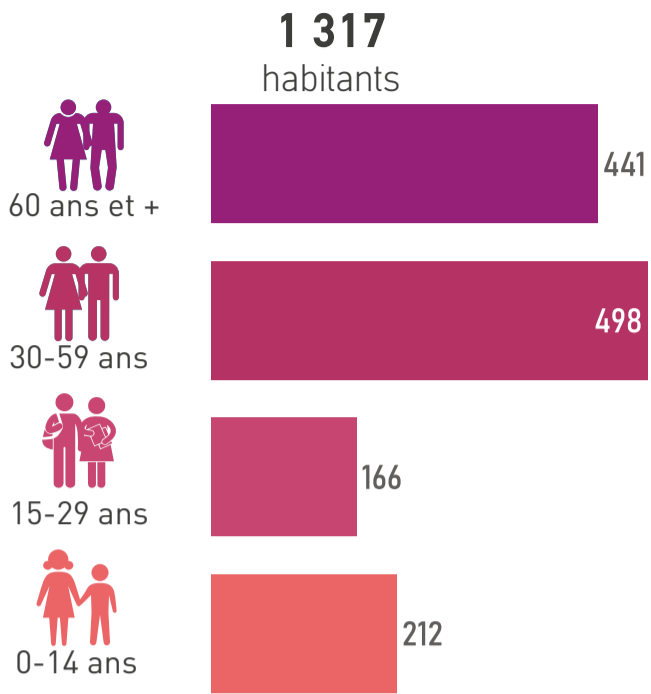
Sources : OCS PMLA 2022
IGN BD TOPO© 2025 | IGN BD ALTI©
IGN Parcs et jardins 2022

- Commune
- Commune déléguée
- Bâtiment
- Autoroute et voie rapide
- Route
- Voie ferrée
- Espace urbanisé
- Activité d'extraction
- Espace agricole
- Espace boisé
- Autre espace naturel
- Hydrographie

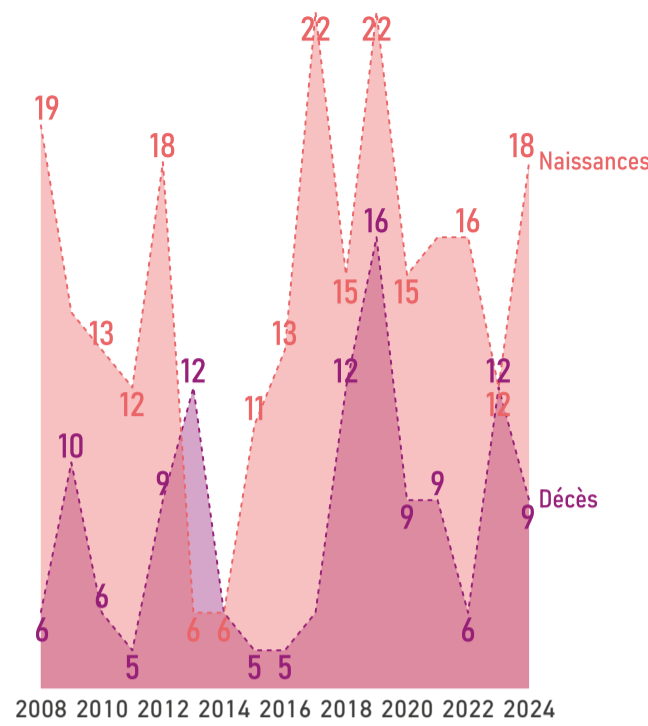


PROFIL DÉMOGRAPHIQUE

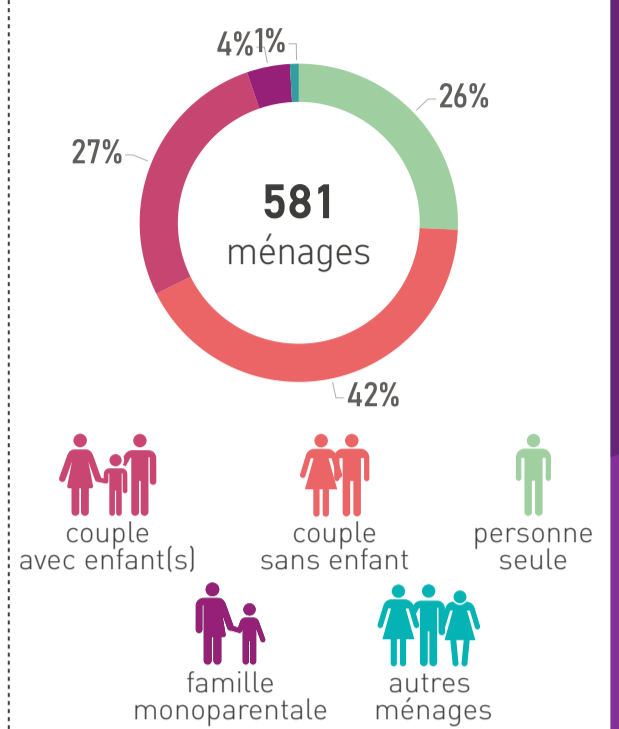
POPULATION PAR ÂGE // 2022



ÉVOLUTION NAISSANCES ET DÉCÈS // 2008-2024

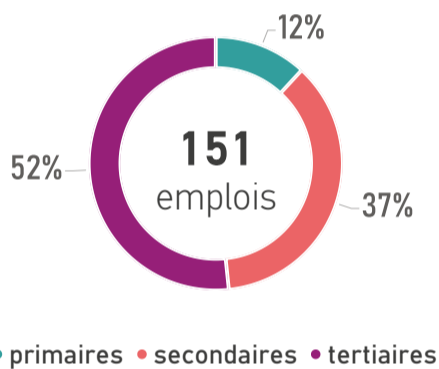


COMPOSITION DES MÉNAGES // 2022

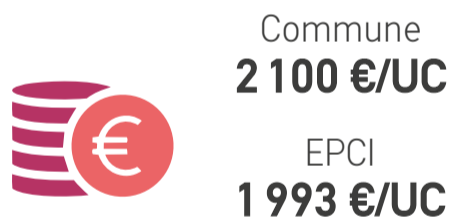


PROFIL ÉCONOMIQUE

EMPLOIS // 2022

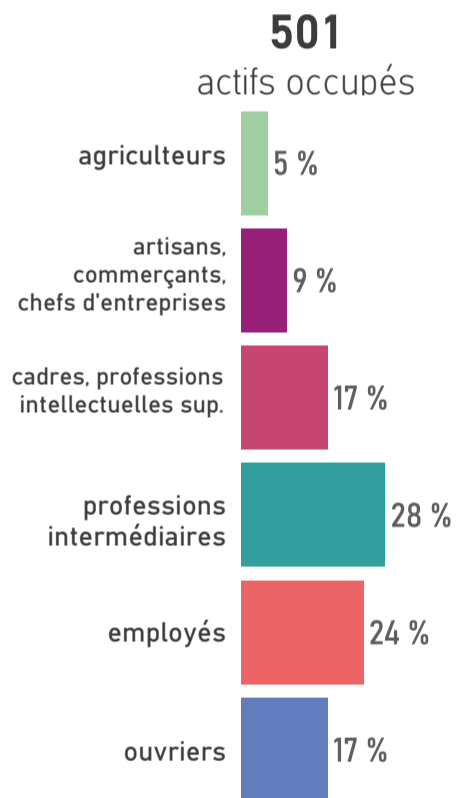


REVENU MÉDIAN MENSUEL // 2022



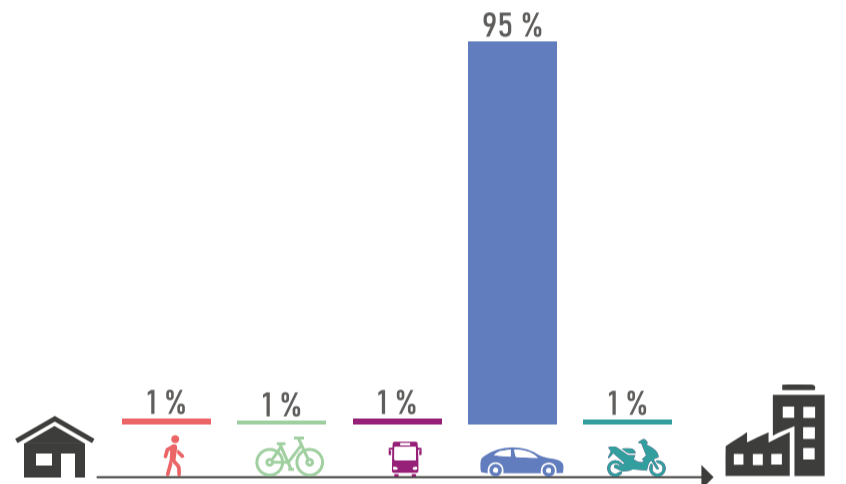
UC : unité de consommation

ACTIFS OCCUPÉS // 2022



MOBILITÉ DES ACTIFS

TRANSPORT UTILISÉ POUR ALLER TRAVAILLER // 2022

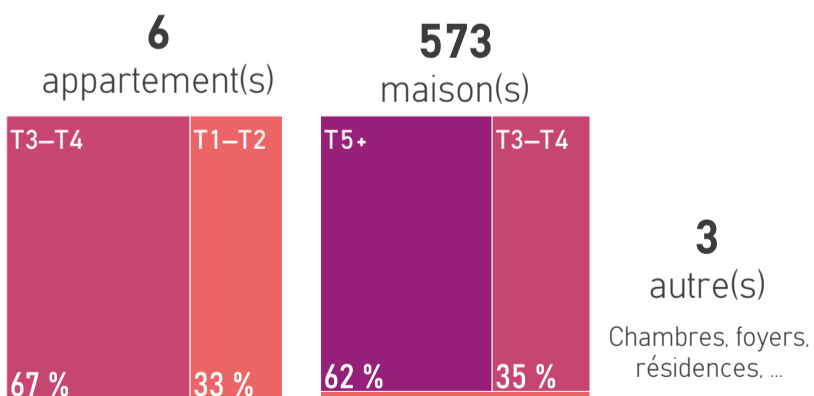


ACTIFS TRAVAILLANT AU LIEU DE RÉSIDENCE // 2022



HABITAT ET LOGEMENTS

LOGEMENTS PAR TYPE ET TAILLE // 2022



RÉSIDENCES PRINCIPALES ET LOCATIFS SOCIAUX // 2022



SOURCES D'ÉNERGIE

MODES DE CHAUFFAGE DES RÉSIDENCES PRINCIPALES // 2022



*bois, pompe à chaleur, solaire, mixte, ...

SOURCES

Population par âge : Insee, RP 2022 // Evolution naissances décès : Insee, Etat civil 2008 à 2024 // Composition des ménages : Insee, RP 2022 // Emplois : Insee, RP 2022, exploitation complémentaire // Revenu : Insee, filosofi, 2022 // Actifs occupés : Insee, RP 2022 // Transports des actifs : Insee, RP 2022 // Actifs au lieu de résidence : Insee, RP 2022 // Logements : Insee, RP 2022 // Résidences principales et logements sociaux : Insee, RP 2022 - Dreal Pays de la Loire, RPLS 2025 // Sources d'énergie : Insee, RP 2022

+ D'INFOS SUR VOTRE TERRITOIRE

ÊTRE INFORMÉ DES ACTUALITÉS



aura



www.aurangvine.org



aura-angers49



aura49

Brissac Loire Aubance



10 878 hab.
en 2023

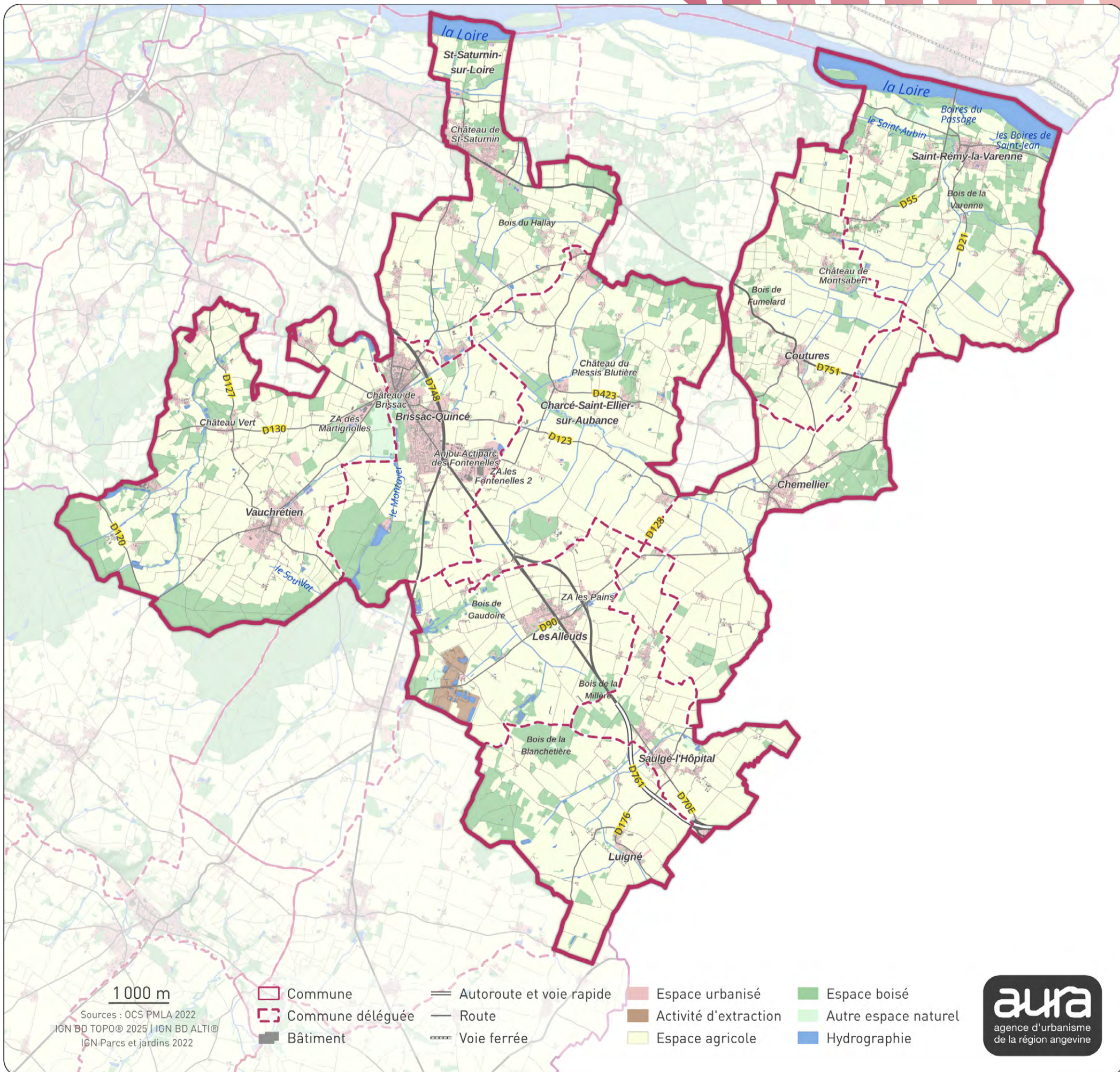
+0,1%/an
entre 2017 et 2023



12 209
hectares

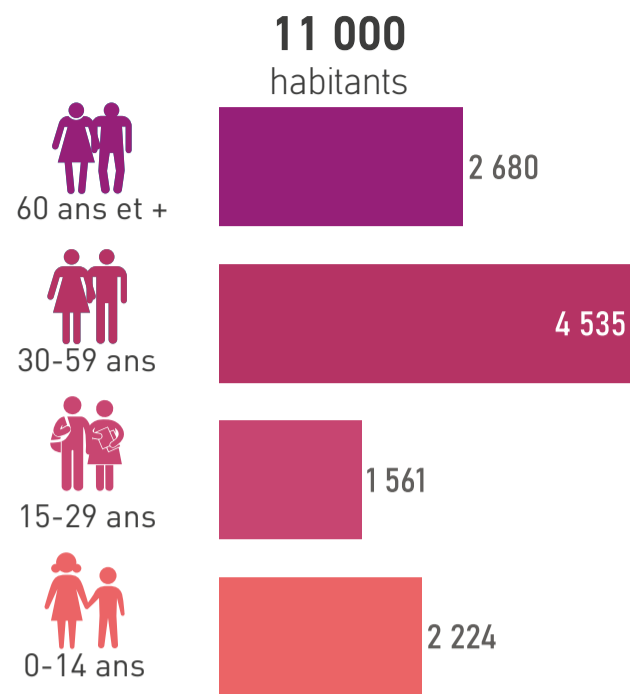


57 296 hab.
en 2023

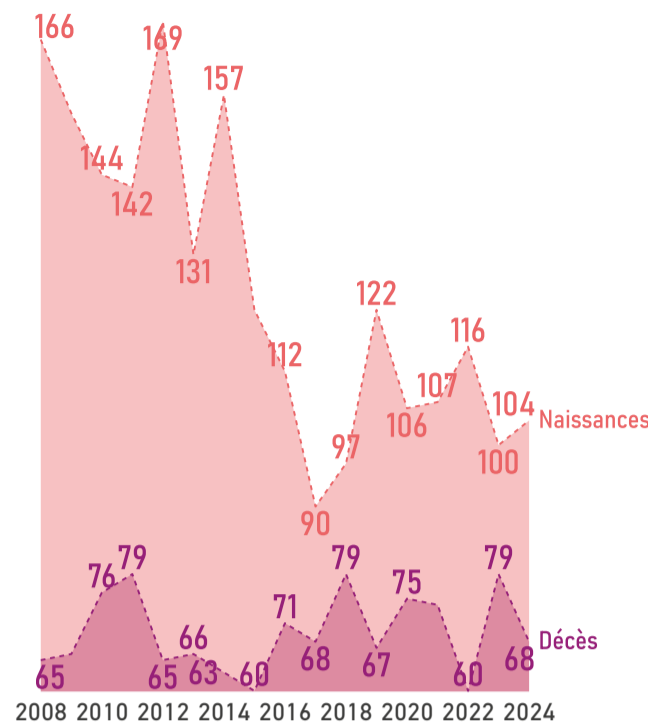


PROFIL DÉMOGRAPHIQUE

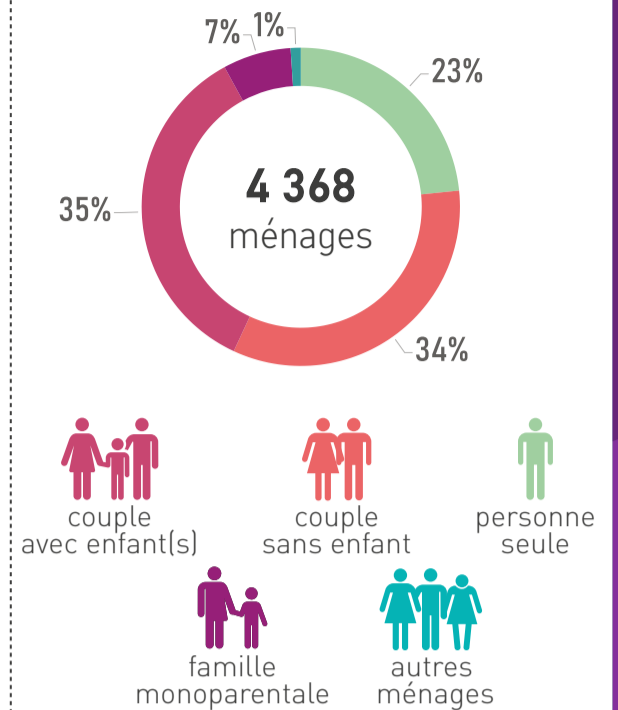
POPULATION PAR ÂGE // 2022



ÉVOLUTION NAISSANCES ET DÉCÈS // 2008-2024

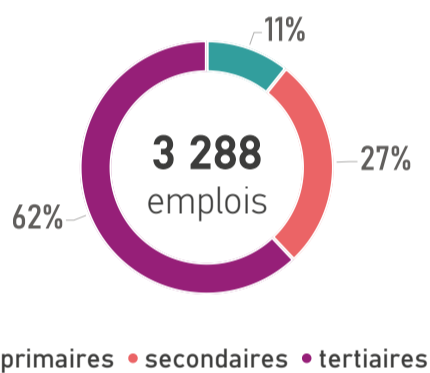


COMPOSITION DES MÉNAGES // 2022

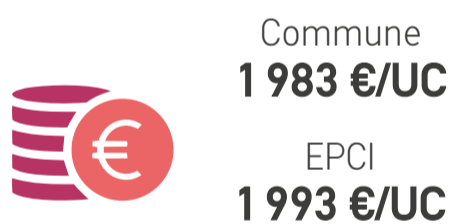


PROFIL ÉCONOMIQUE

EMPLOIS // 2022

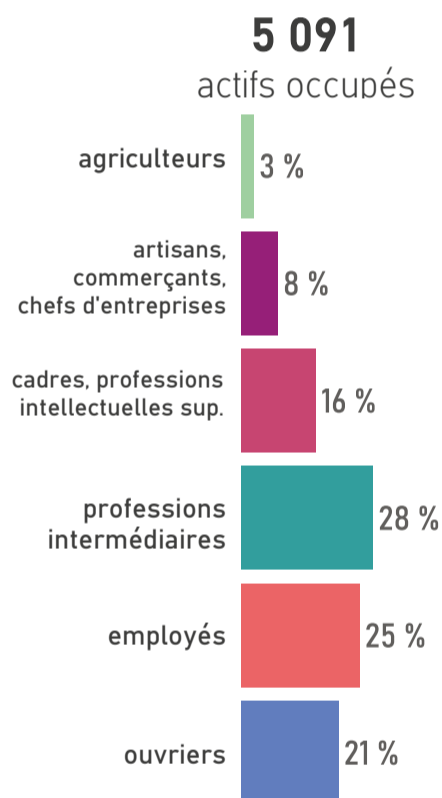


REVENU MÉDIAN MENSUEL // 2022



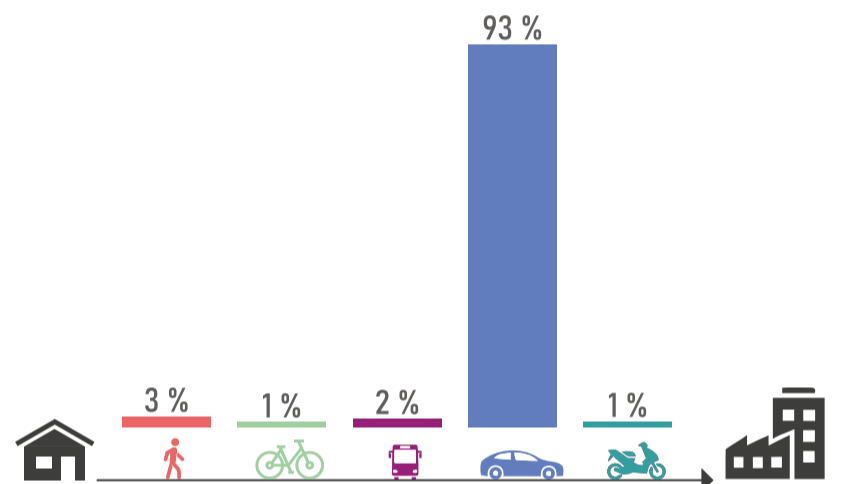
UC : unité de consommation

ACTIFS OCCUPÉS // 2022



MOBILITÉ DES ACTIFS

TRANSPORT UTILISÉ POUR ALLER TRAVAILLER // 2022

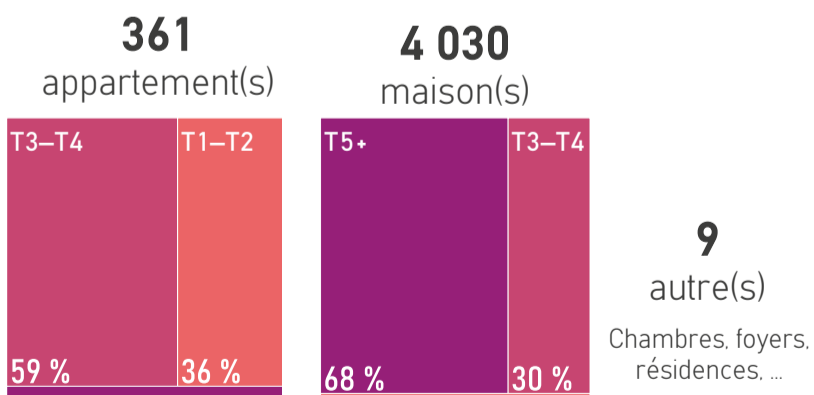


ACTIFS TRAVAILLANT AU LIEU DE RÉSIDENCE // 2022



HABITAT ET LOGEMENTS

LOGEMENTS PAR TYPE ET TAILLE // 2022

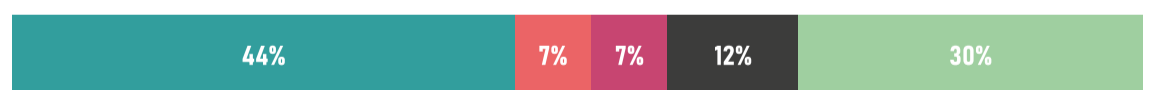


RÉSIDENCES PRINCIPALES ET LOCATIFS SOCIAUX // 2022



SOURCES D'ÉNERGIE

MODES DE CHAUFFAGE DES RÉSIDENCES PRINCIPALES // 2022



*bois, pompe à chaleur, solaire, mixte, ...

SOURCES

Population par âge : Insee, RP 2022 // Evolution naissances décès : Insee, Etat civil 2008 à 2024 // Composition des ménages : Insee, RP 2022 // Emplois : Insee, RP 2022, exploitation complémentaire // Revenu : Insee, filosofi, 2022 // Actifs occupés : Insee, RP 2022 // Transports des actifs : Insee, RP 2022 // Actifs au lieu de résidence : Insee, RP 2022 // Logements : Insee, RP 2022 // Résidences principales et logements sociaux : Insee, RP 2022 - Dreal Pays de la Loire, RPLS 2025 // Sources d'énergie : Insee, RP 2022

+ D'INFOS SUR VOTRE TERRITOIRE

ÊTRE INFORMÉ DES ACTUALITÉS



aura



www.aurangvine.org



aura-angers49



aura49

Chalonnès-sur-Loire



6 659 hab.
en 2023

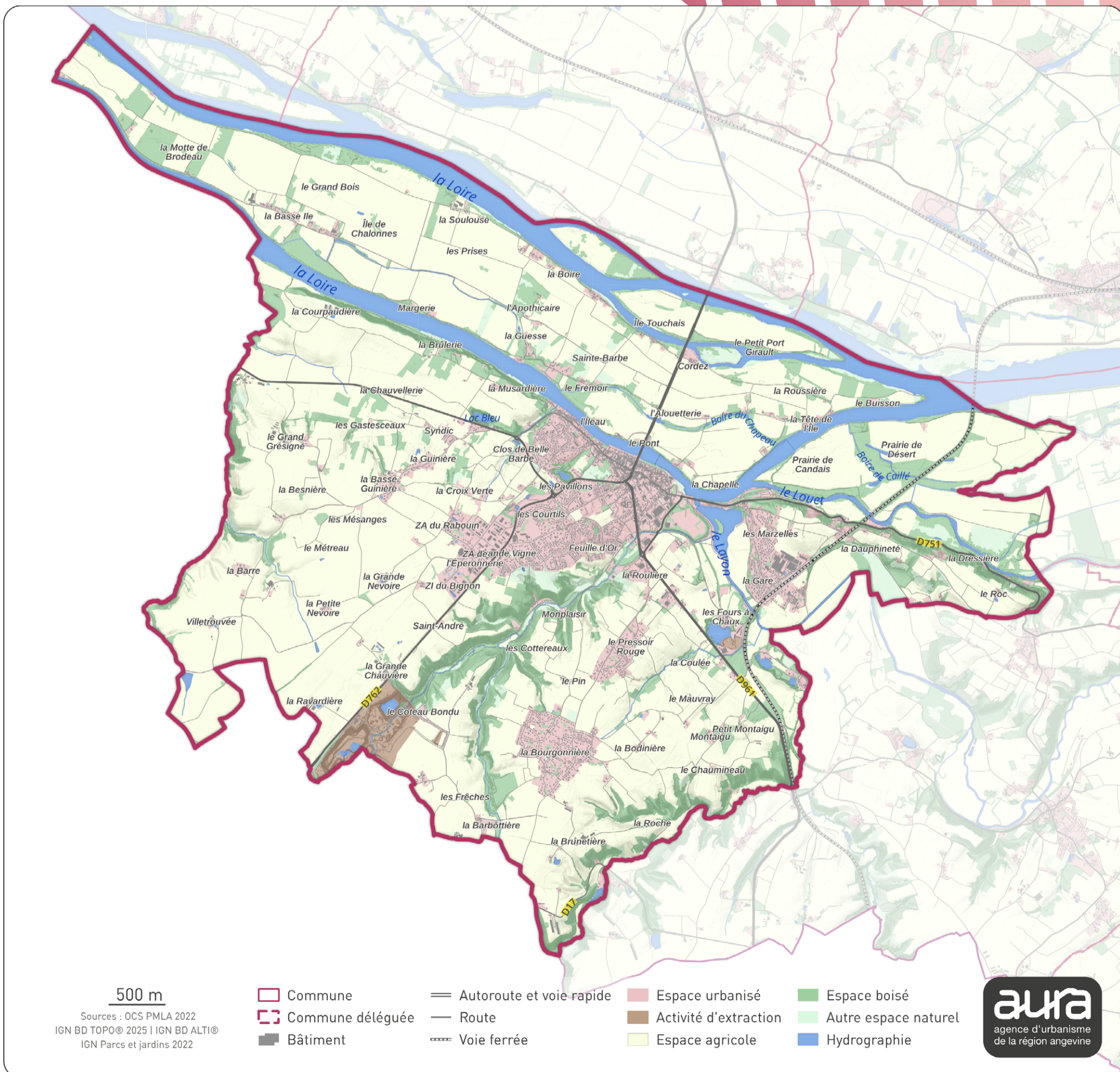
+0,3%/an
entre 2017 et 2023



3 846
hectares

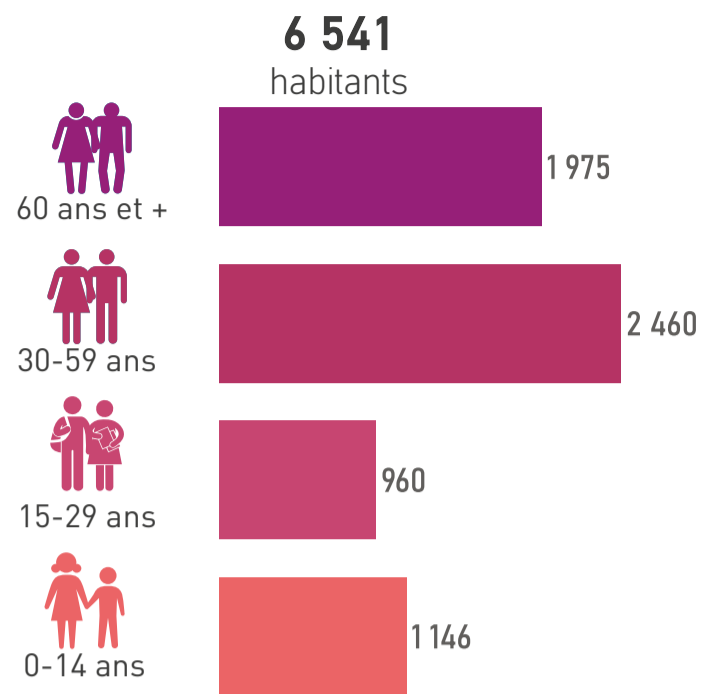


57 296 hab.
en 2023

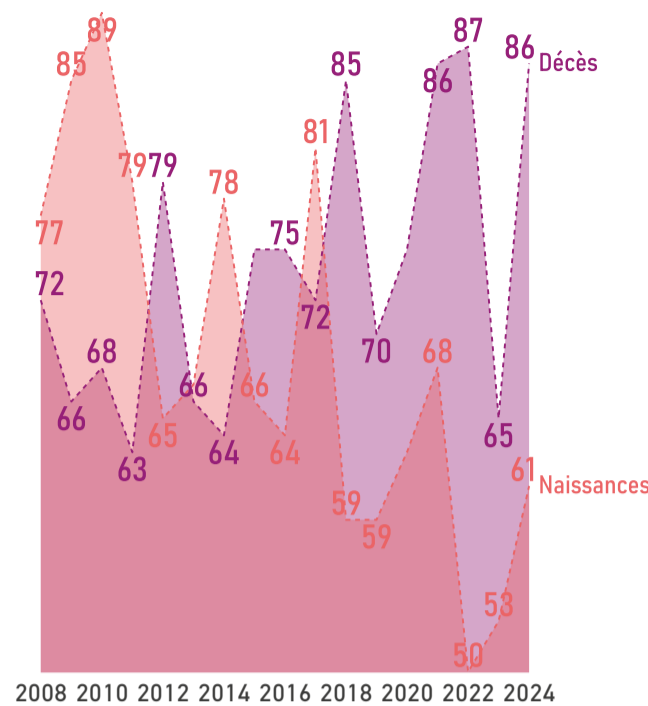


PROFIL DÉMOGRAPHIQUE

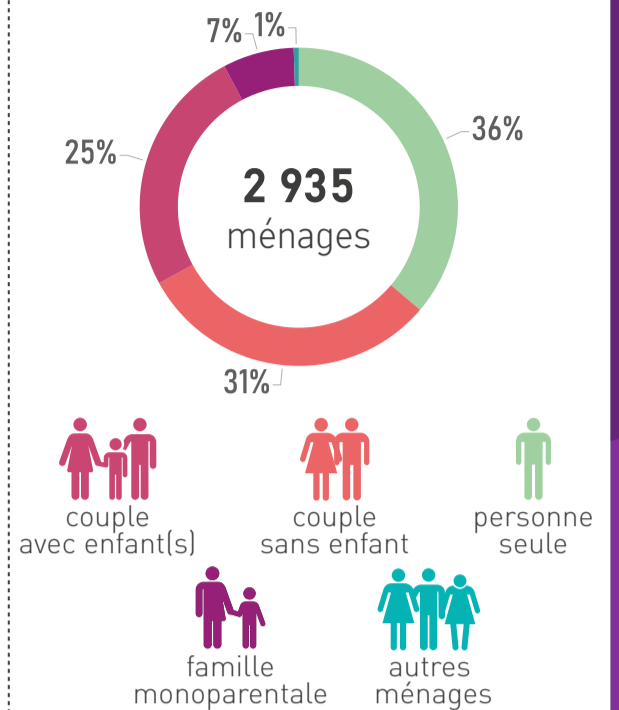
POPULATION PAR ÂGE // 2022



ÉVOLUTION NAISSANCES ET DÉCÈS // 2008-2024

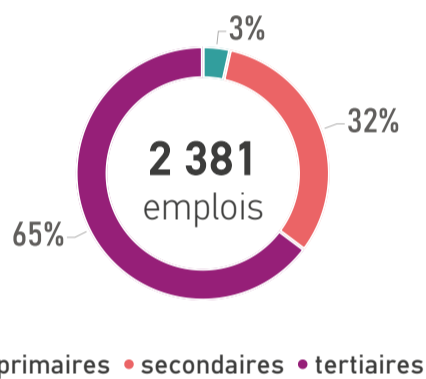


COMPOSITION DES MÉNAGES // 2022

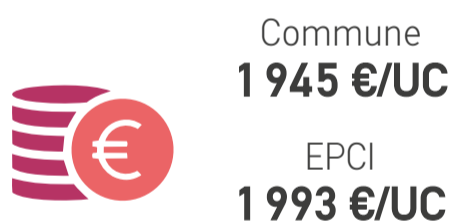


PROFIL ÉCONOMIQUE

EMPLOIS // 2022

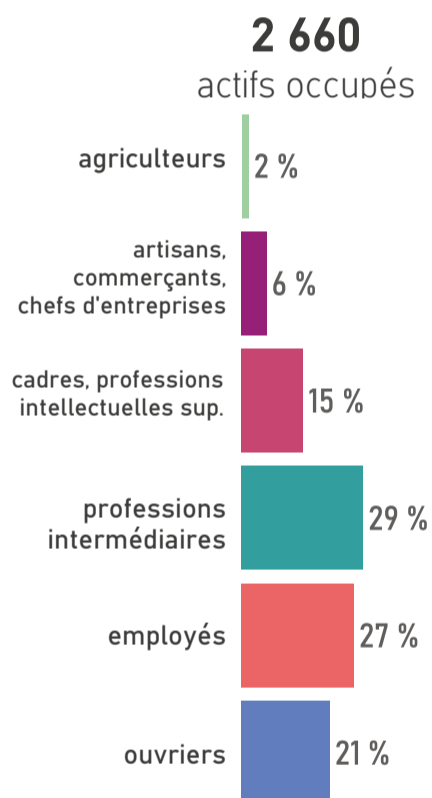


REVENU MÉDIAN MENSUEL // 2022



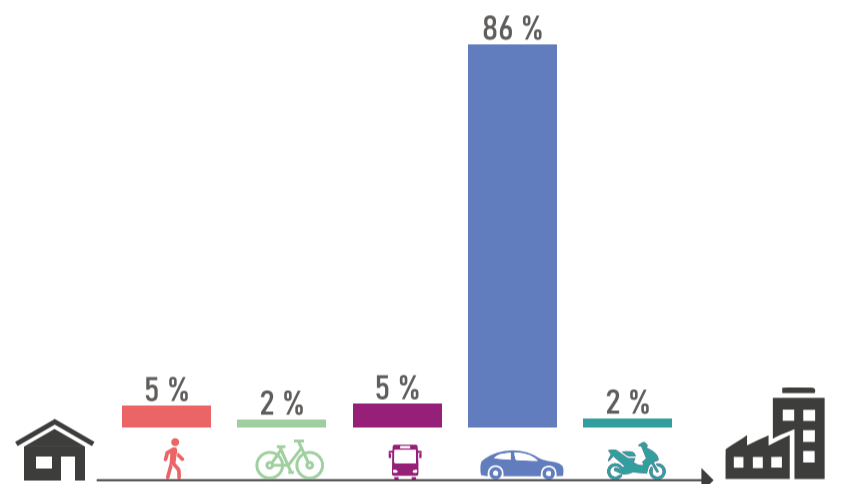
UC : unité de consommation

ACTIFS OCCUPÉS // 2022



MOBILITÉ DES ACTIFS

TRANSPORT UTILISÉ POUR ALLER TRAVAILLER // 2022

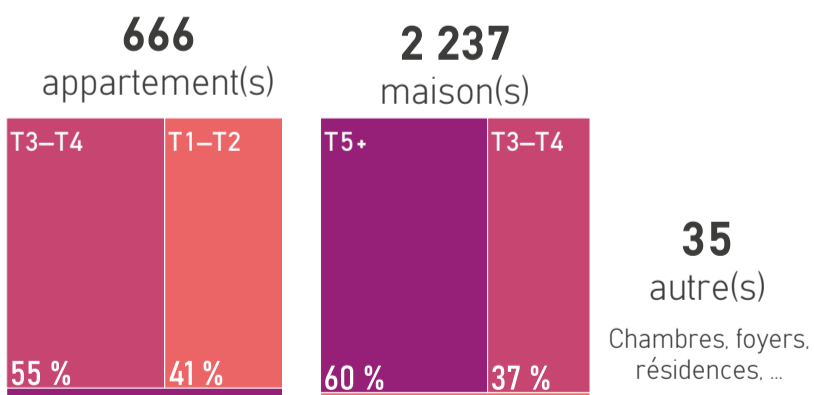


ACTIFS TRAVAILLANT AU LIEU DE RÉSIDENCE // 2022



HABITAT ET LOGEMENTS

LOGEMENTS PAR TYPE ET TAILLE // 2022



RÉSIDENCES PRINCIPALES ET LOCATIFS SOCIAUX // 2022



SOURCES D'ÉNERGIE

MODES DE CHAUFFAGE DES RÉSIDENCES PRINCIPALES // 2022



*bois, pompe à chaleur, solaire, mixte, ...

SOURCES

Population par âge : Insee, RP 2022 // Evolution naissances décès : Insee, Etat civil 2008 à 2024 // Composition des ménages : Insee, RP 2022 // Emplois : Insee, RP 2022, exploitation complémentaire // Revenu : Insee, filosofi, 2022 // Actifs occupés : Insee, RP 2022 // Transports des actifs : Insee, RP 2022 // Actifs au lieu de résidence : Insee, RP 2022 // Logements : Insee, RP 2022 // Résidences principales et logements sociaux : Insee, RP 2022 - Dreal Pays de la Loire, RPLS 2025 // Sources d'énergie : Insee, RP 2022

+ D'INFOS SUR VOTRE TERRITOIRE

ÊTRE INFORMÉ DES ACTUALITÉS



aura



www.aurangvine.org



aura-angers49



aura49

Champtocé-sur-Loire



1 829 hab.
en 2023

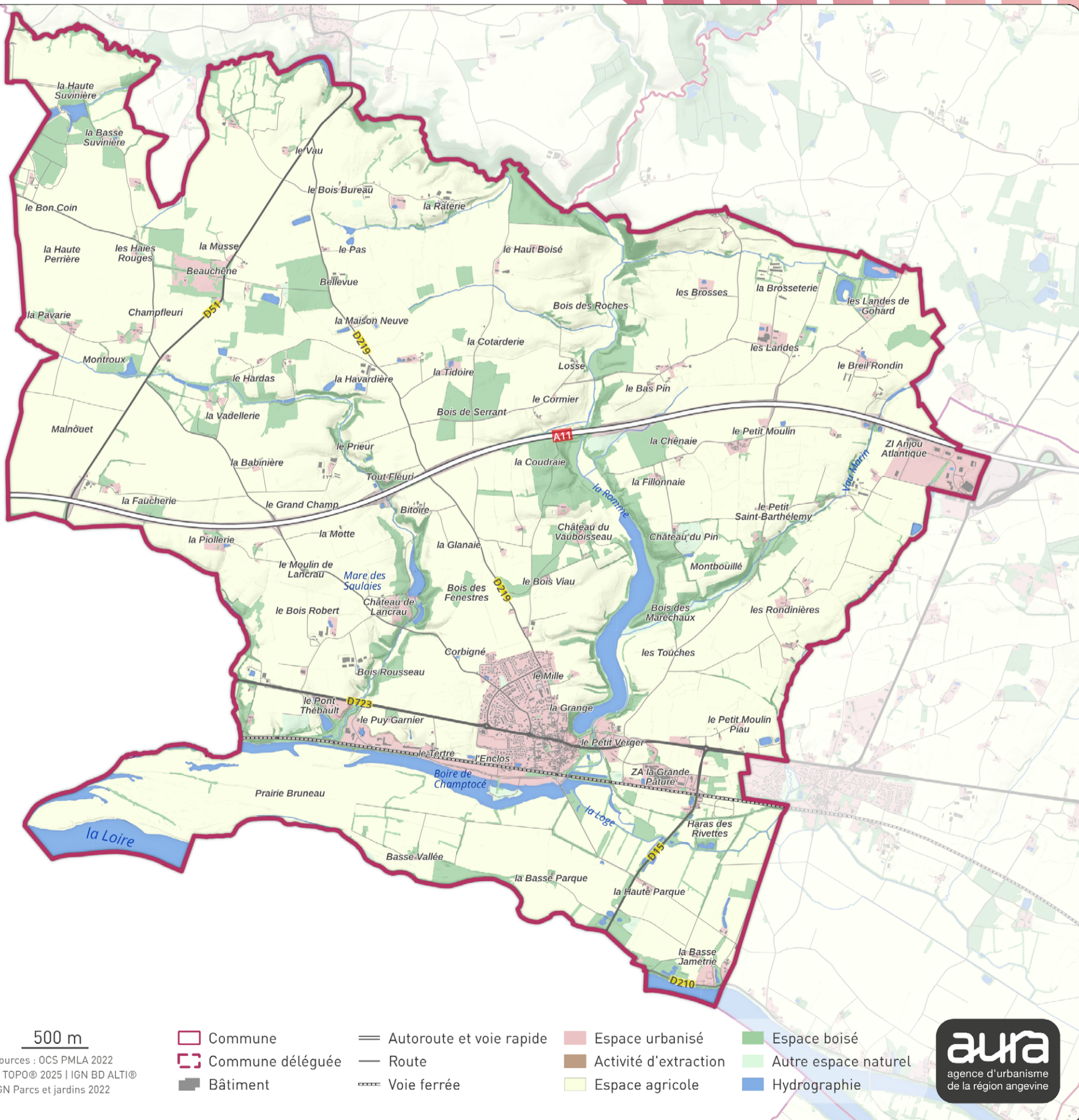
-0,4%/an
entre 2017 et 2023



3 716
hectares



57 296 hab.
en 2023

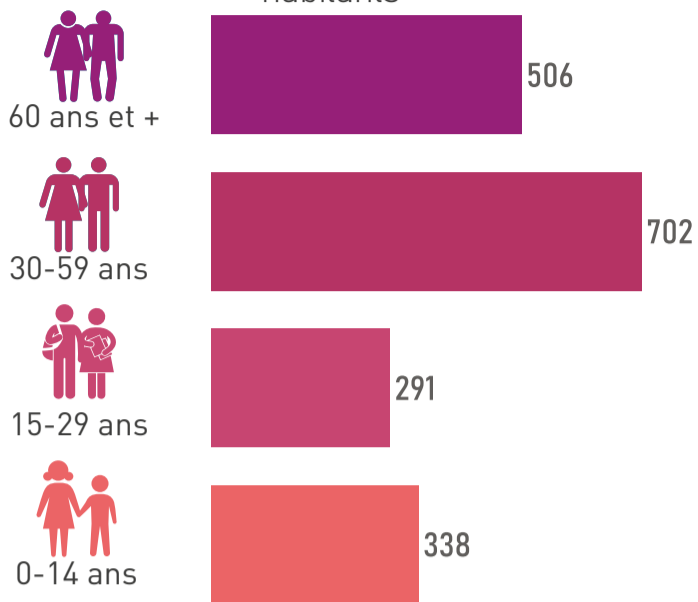


PROFIL DÉMOGRAPHIQUE

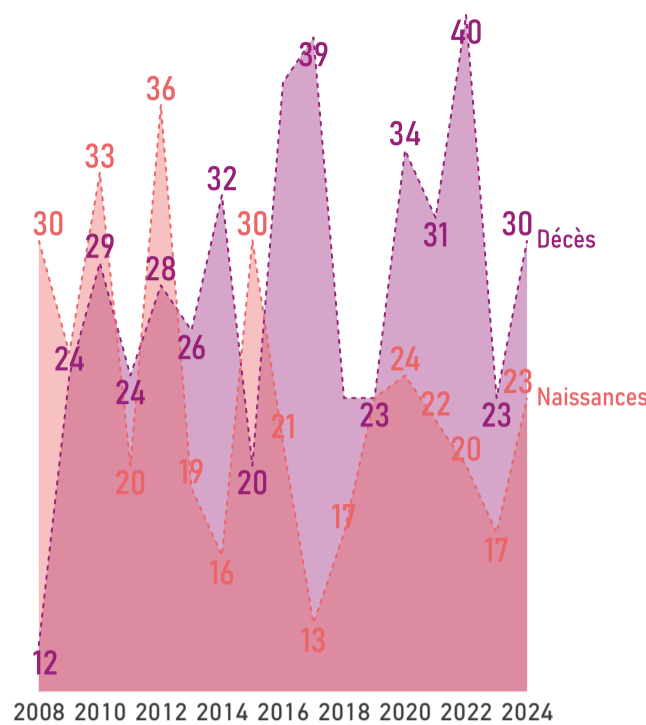
POPULATION PAR ÂGE // 2022

1 837

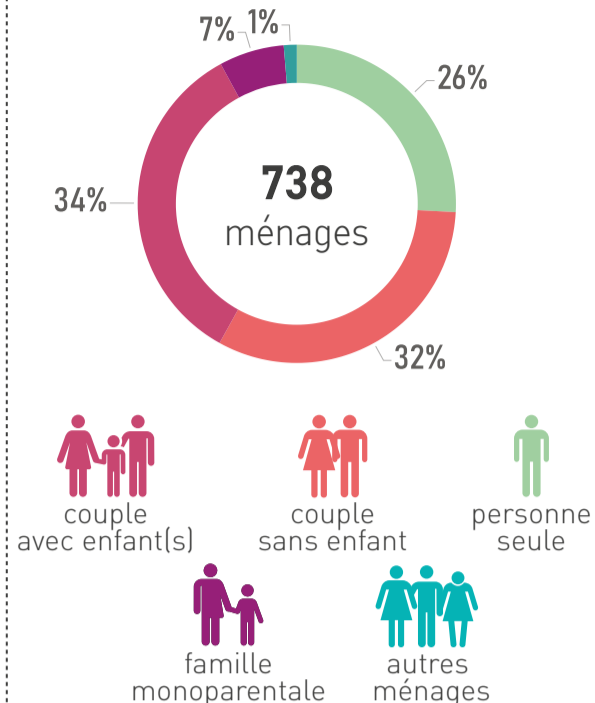
habitants



ÉVOLUTION NAISSANCES ET DÉCÈS // 2008-2024

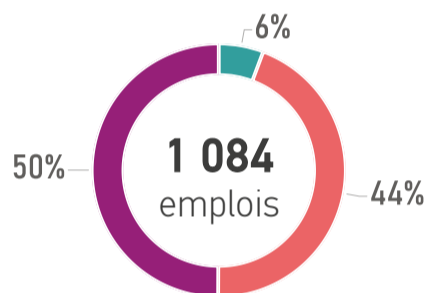


COMPOSITION DES MÉNAGES // 2022



PROFIL ÉCONOMIQUE

EMPLOIS // 2022



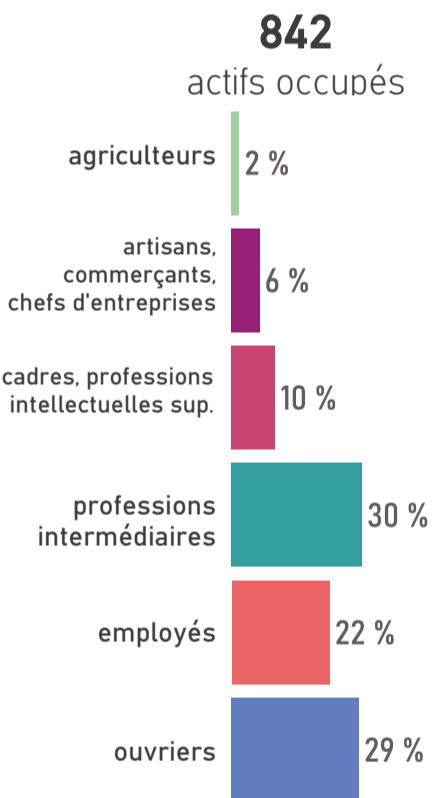
● primaires ● secondaires ● tertiaires

REVENU MÉDIAN MENSUEL // 2022



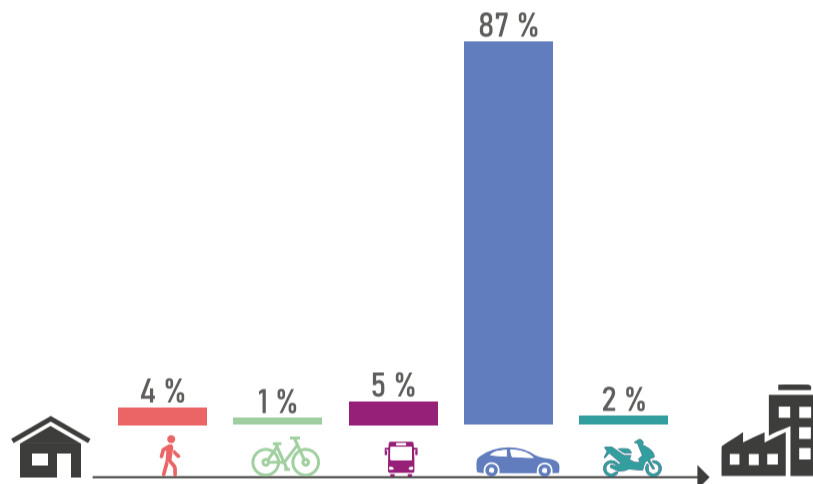
UC : unité de consommation

ACTIFS OCCUPÉS // 2022



MOBILITÉ DES ACTIFS

TRANSPORT UTILISÉ POUR ALLER TRAVAILLER // 2022

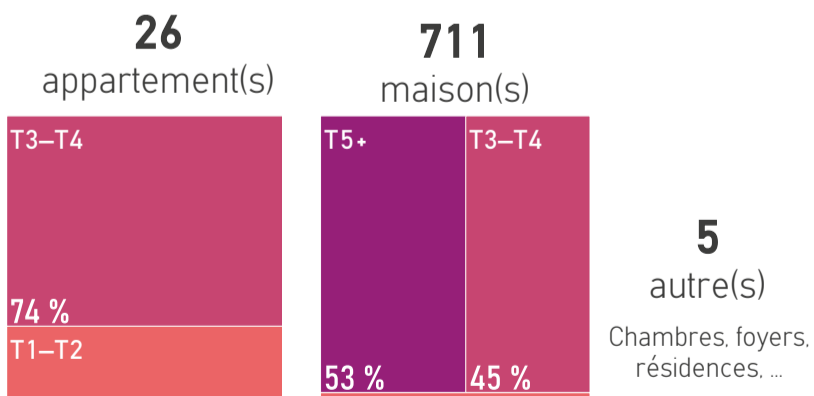


ACTIFS TRAVAILLANT AU LIEU DE RÉSIDENCE // 2022



HABITAT ET LOGEMENTS

LOGEMENTS PAR TYPE ET TAILLE // 2022

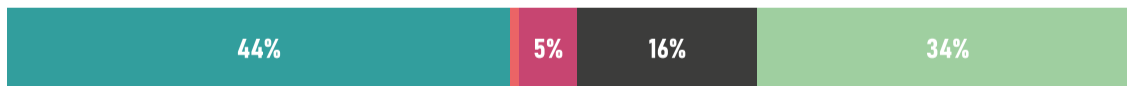


RÉSIDENCES PRINCIPALES ET LOCATIFS SOCIAUX // 2022



SOURCES D'ÉNERGIE

MODES DE CHAUFFAGE DES RÉSIDENCES PRINCIPALES // 2022



● électricité ● gaz de ville - réseau de chaleur ● gaz bouteilles ou citerne ● fioul ● autres*
*bois, pompe à chaleur, solaire, mixte, ...

SOURCES

Population par âge : Insee, RP 2022 // Evolution naissances décès : Insee, Etat civil 2008 à 2024 // Composition des ménages : Insee, RP 2022 // Emplois : Insee, RP 2022, exploitation complémentaire // Revenu : Insee, filosofi, 2022 // Actifs occupés : Insee, RP 2022 // Transports des actifs : Insee, RP 2022 // Actifs au lieu de résidence : Insee, RP 2022 // Logements : Insee, RP 2022 // Résidences principales et logements sociaux : Insee, RP 2022 - Dreal Pays de la Loire, RPLS 2025 // Sources d'énergie : Insee, RP 2022

+ D'INFOS SUR VOTRE TERRITOIRE ÊTRE INFORMÉ DES ACTUALITÉS



aura



www.aurangvine.org



aura-angers49



aura49

Chaufefonds-sur-Layon



949 hab.
en 2023

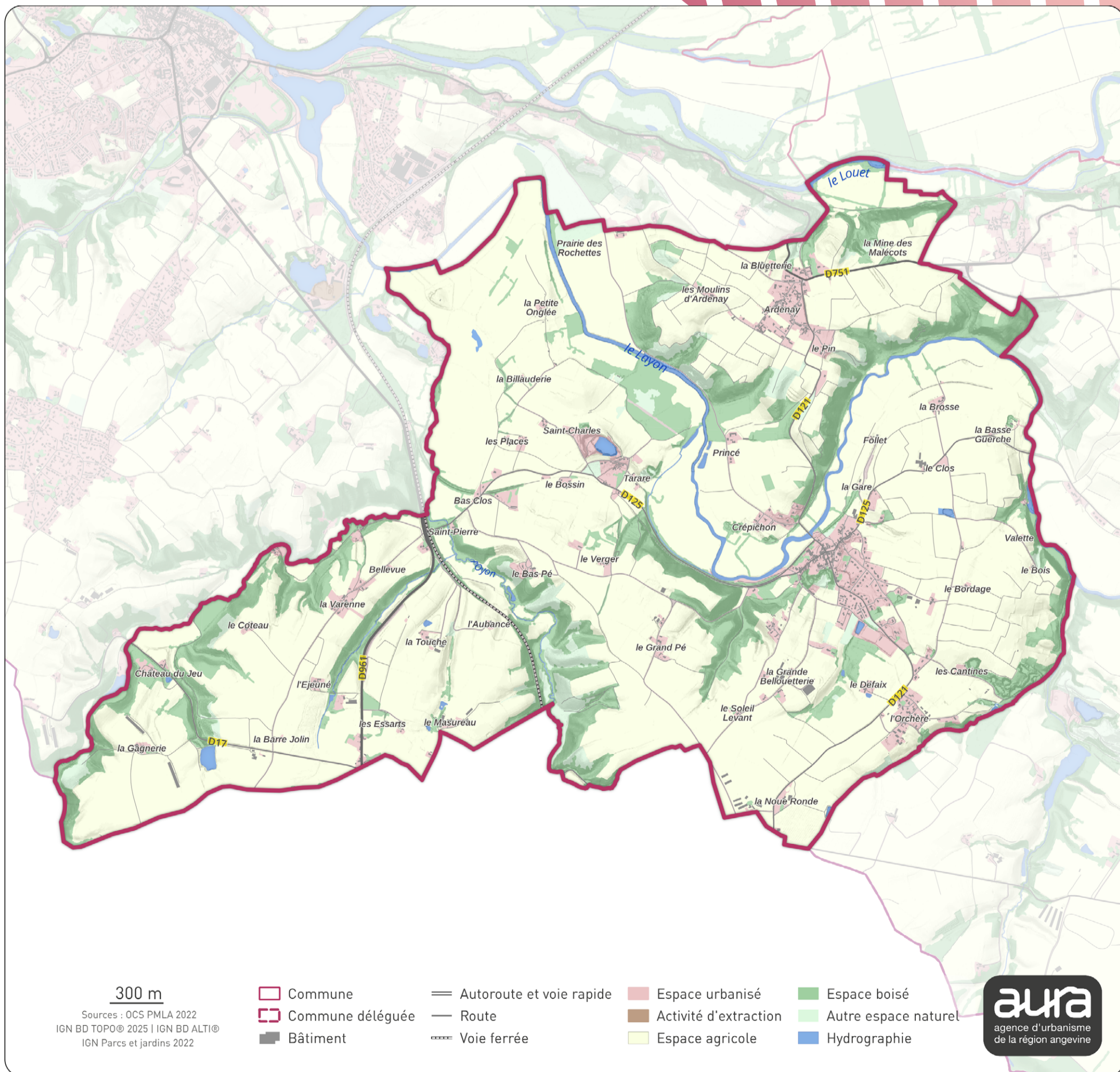
-0,1%/an
entre 2017 et 2023



1 500
hectares

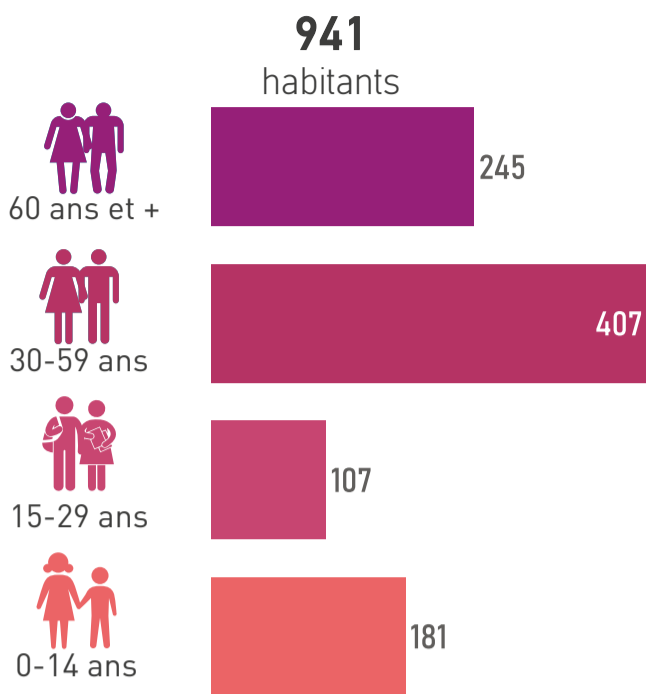


57 296 hab.
en 2023

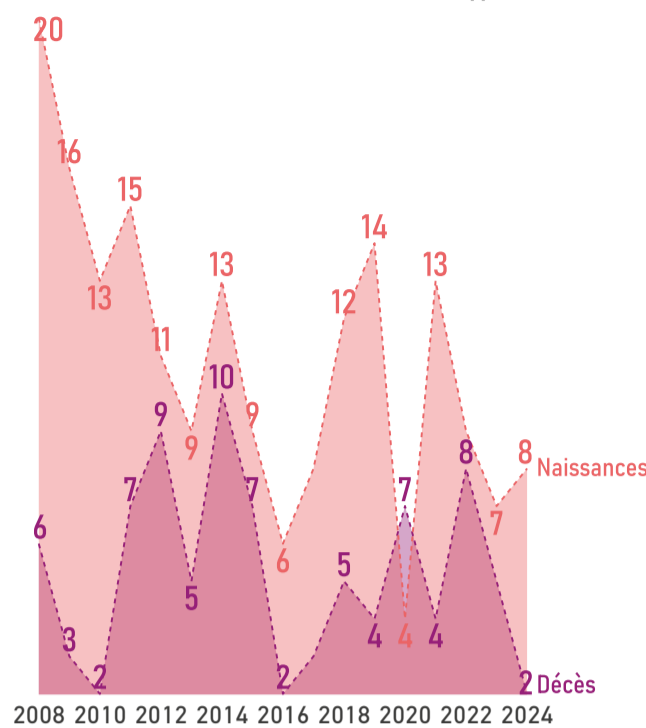


PROFIL DÉMOGRAPHIQUE

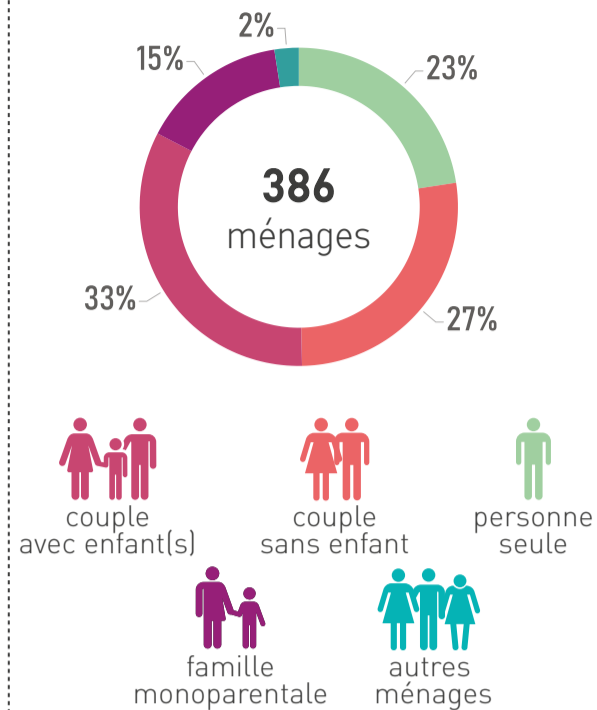
POPULATION PAR ÂGE // 2022



ÉVOLUTION NAISSANCES ET DÉCÈS // 2008-2024

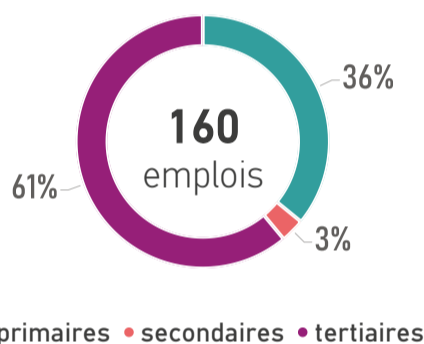


COMPOSITION DES MÉNAGES // 2022



PROFIL ÉCONOMIQUE

EMPLOIS // 2022

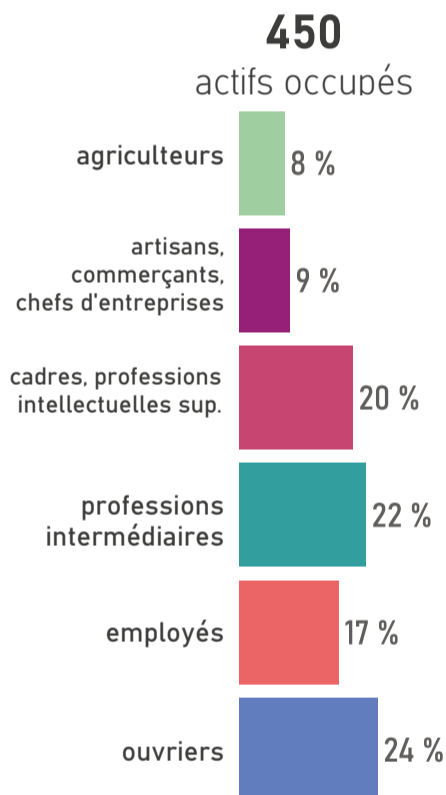


REVENU MÉDIAN MENSUEL // 2022



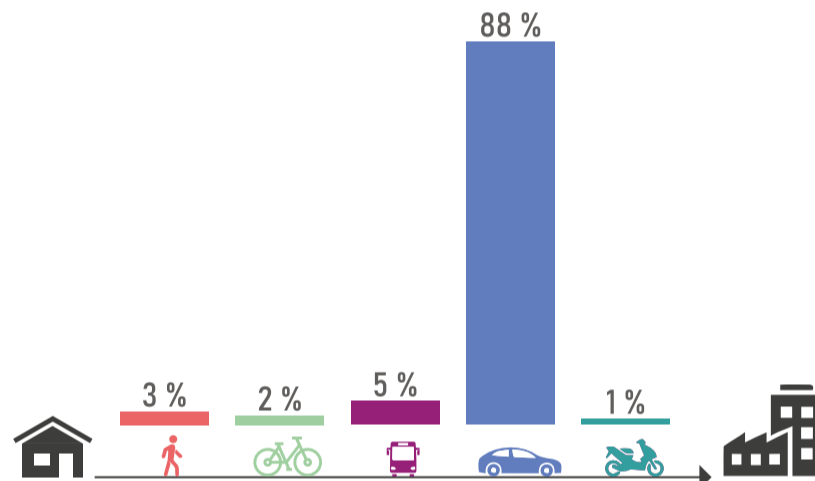
UC : unité de consommation

ACTIFS OCCUPÉS // 2022



MOBILITÉ DES ACTIFS

TRANSPORT UTILISÉ POUR ALLER TRAVAILLER // 2022

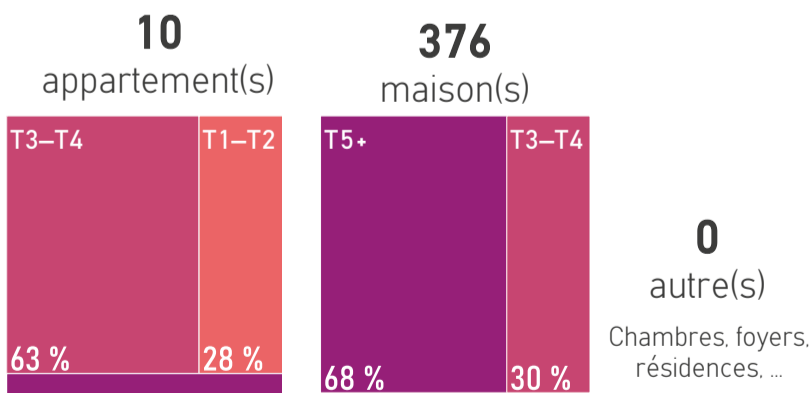


ACTIFS TRAVAILLANT AU LIEU DE RÉSIDENCE // 2022



HABITAT ET LOGEMENTS

LOGEMENTS PAR TYPE ET TAILLE // 2022

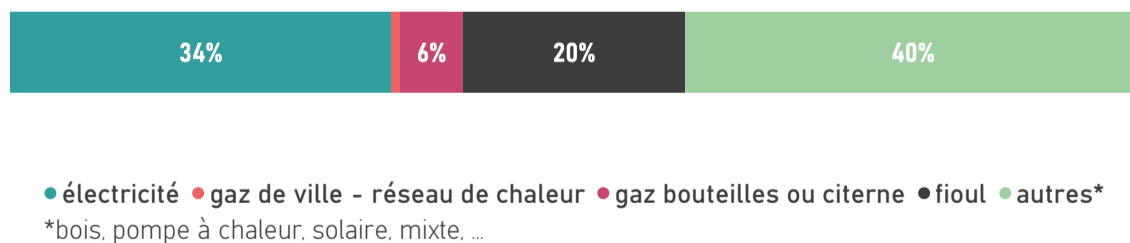


RÉSIDENCES PRINCIPALES ET LOCATIFS SOCIAUX // 2022



SOURCES D'ÉNERGIE

MODES DE CHAUFFAGE DES RÉSIDENCES PRINCIPALES // 2022



SOURCES

Population par âge : Insee, RP 2022 // Evolution naissances décès : Insee, Etat civil 2008 à 2024 // Composition des ménages : Insee, RP 2022 // Emplois : Insee, RP 2022, exploitation complémentaire // Revenu : Insee, filosofi, 2022 // Actifs occupés : Insee, RP 2022 // Transports des actifs : Insee, RP 2022 // Actifs au lieu de résidence : Insee, RP 2022 // Logements : Insee, RP 2022 // Résidences principales et logements sociaux : Insee, RP 2022 - Dreal Pays de la Loire, RPLS 2025 // Sources d'énergie : Insee, RP 2022

+ D'INFOS SUR VOTRE TERRITOIRE



ÊTRE INFORMÉ DES ACTUALITÉS



aura



www.aurangvine.org



aura-angers49



aura49

Denée



1 449 hab.
en 2023

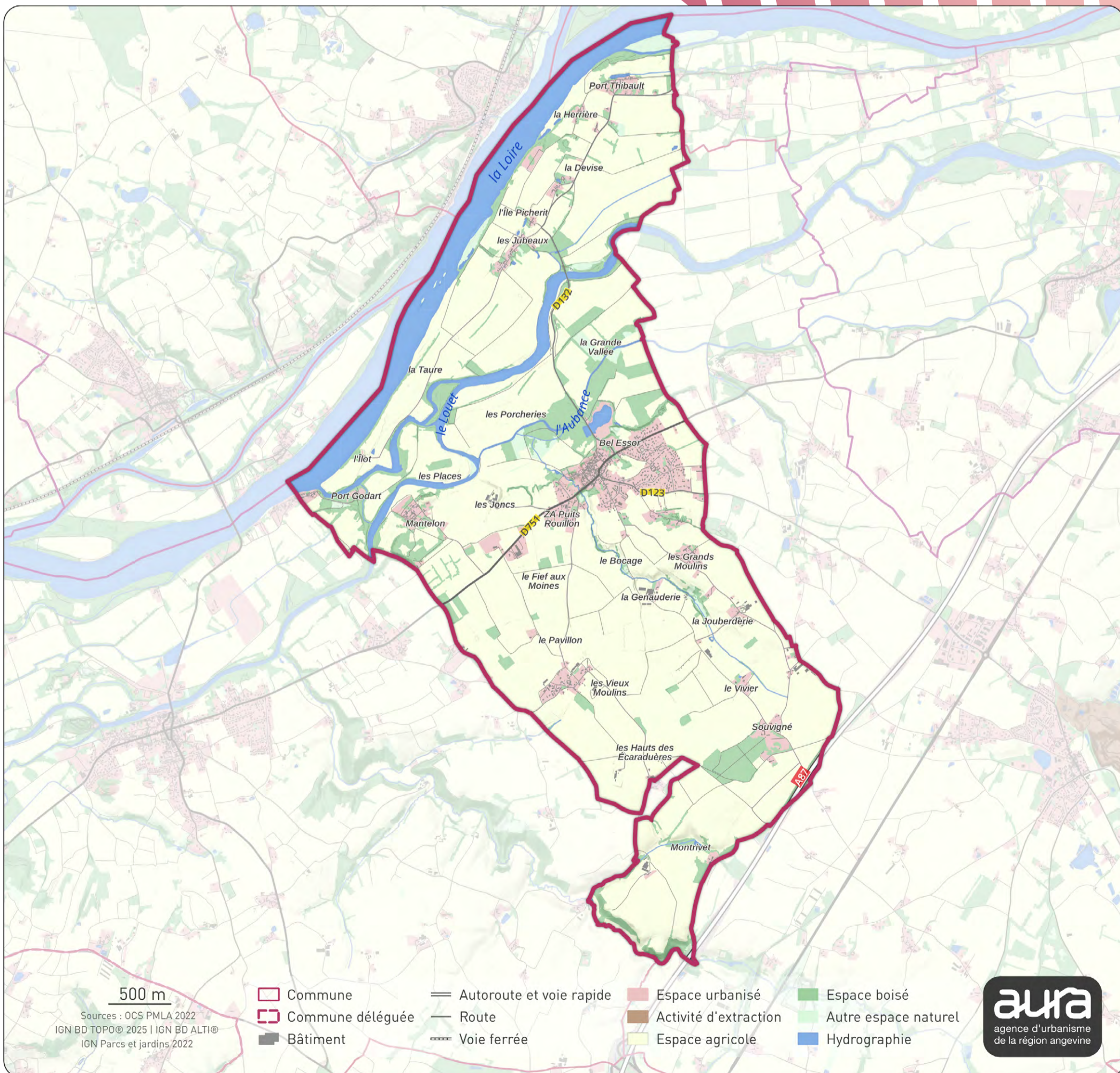
+0,6%/an
entre 2017 et 2023



1 599
hectares

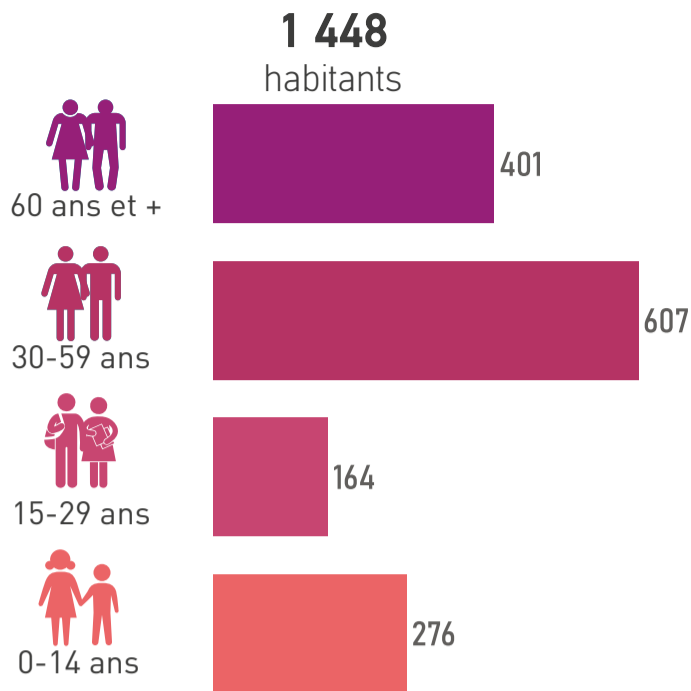


57 296 hab.
en 2023

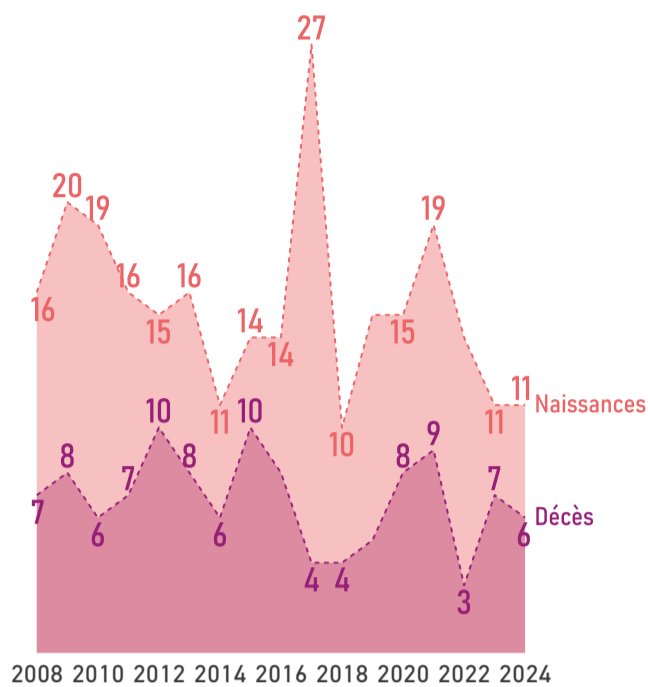


PROFIL DÉMOGRAPHIQUE

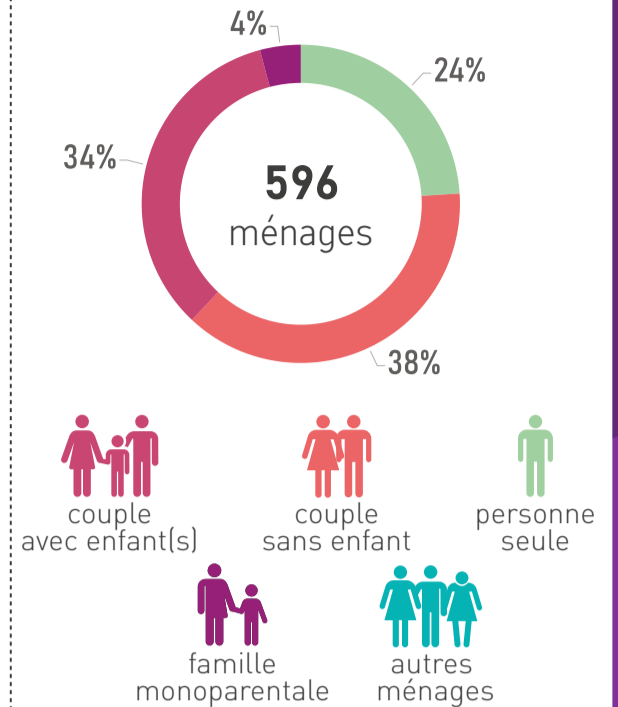
POPULATION PAR ÂGE // 2022



ÉVOLUTION NAISSANCES ET DÉCÈS // 2008-2024

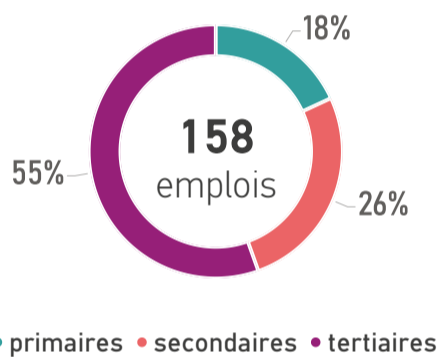


COMPOSITION DES MÉNAGES // 2022

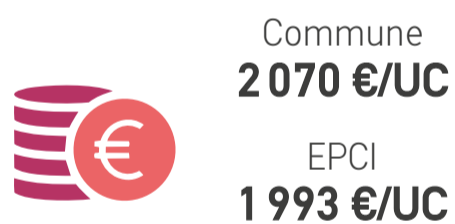


PROFIL ÉCONOMIQUE

EMPLOIS // 2022

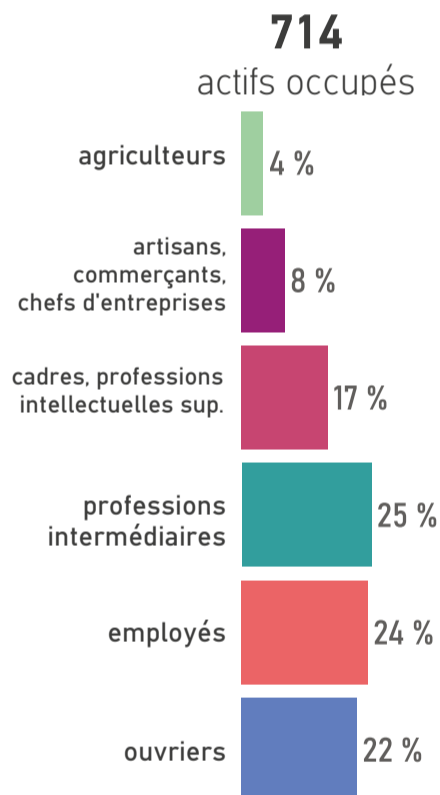


REVENU MÉDIAN MENSUEL // 2022



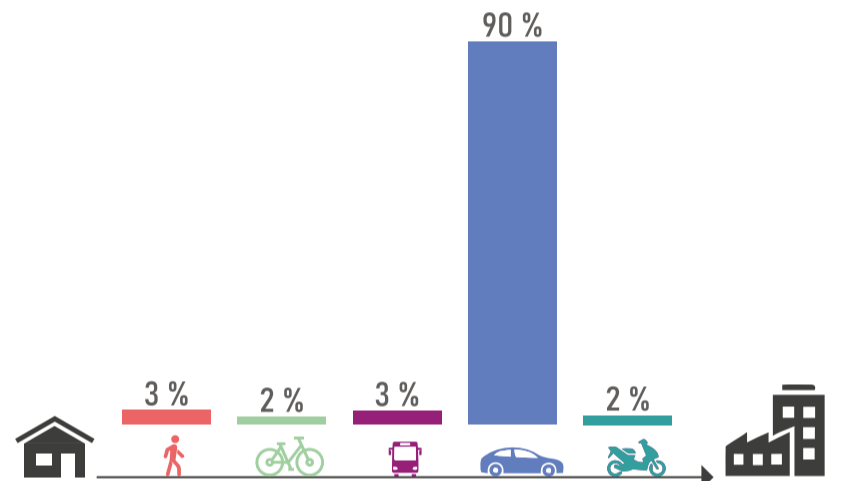
UC : unité de consommation

ACTIFS OCCUPÉS // 2022



MOBILITÉ DES ACTIFS

TRANSPORT UTILISÉ POUR ALLER TRAVAILLER // 2022

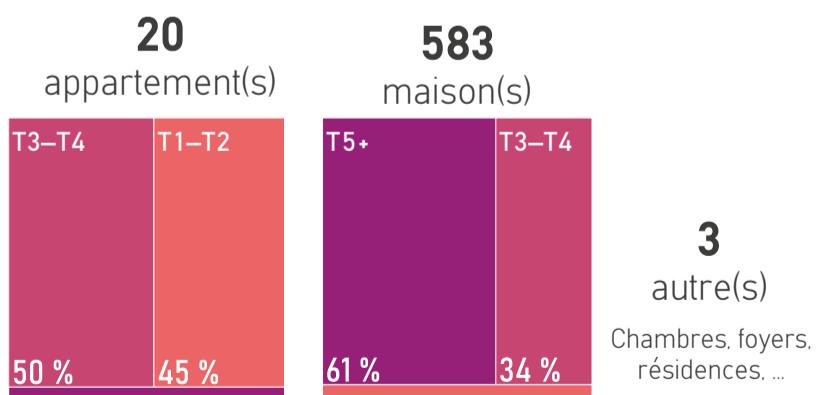


ACTIFS TRAVAILLANT AU LIEU DE RÉSIDENCE // 2022



HABITAT ET LOGEMENTS

LOGEMENTS PAR TYPE ET TAILLE // 2022



RÉSIDENCES PRINCIPALES ET LOCATIFS SOCIAUX // 2022



SOURCES D'ÉNERGIE

MODES DE CHAUFFAGE DES RÉSIDENCES PRINCIPALES // 2022



*bois, pompe à chaleur, solaire, mixte, ...

SOURCES

Population par âge : Insee, RP 2022 // Evolution naissances décès : Insee, Etat civil 2008 à 2024 // Composition des ménages : Insee, RP 2022 // Emplois : Insee, RP 2022, exploitation complémentaire // Revenu : Insee, filosofi, 2022 // Actifs occupés : Insee, RP 2022 // Transports des actifs : Insee, RP 2022 // Actifs au lieu de résidence : Insee, RP 2022 // Logements : Insee, RP 2022 // Résidences principales et logements sociaux : Insee, RP 2022 - Dreal Pays de la Loire, RPLS 2025 // Sources d'énergie : Insee, RP 2022

+ D'INFOS SUR VOTRE TERRITOIRE

ÊTRE INFORMÉ DES ACTUALITÉS



aura



www.aurangvine.org



aura-angers49



aura49

La Possonnière



2 501 hab.
en 2023

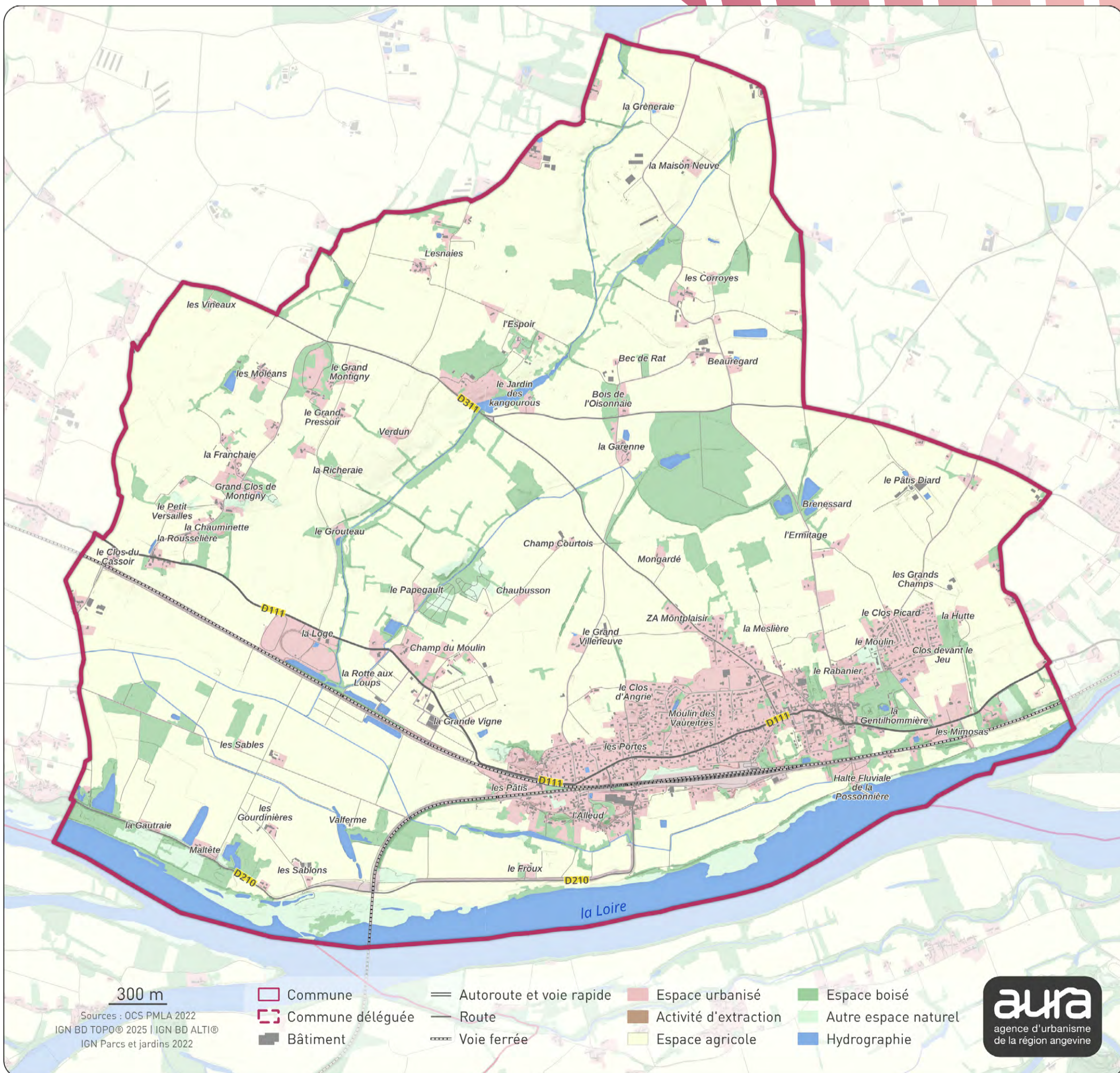
+0,4%/an
entre 2017 et 2023



1 869
hectares

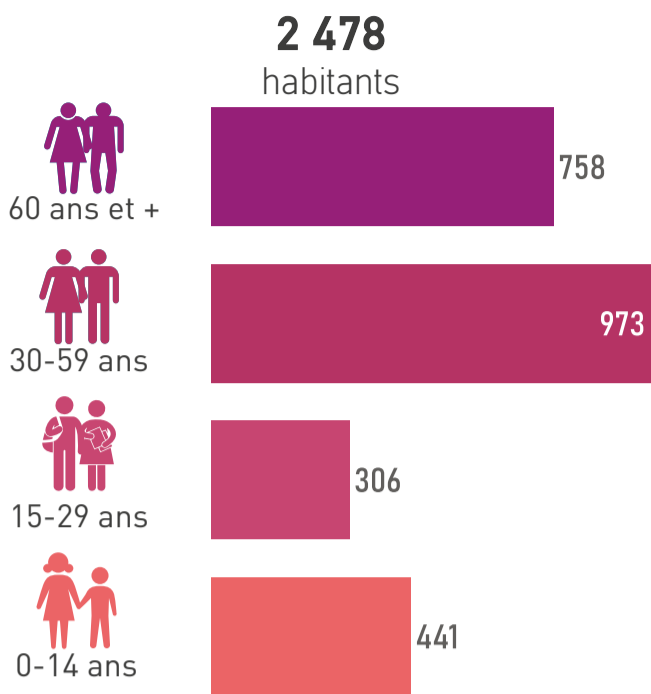


57 296 hab.
en 2023

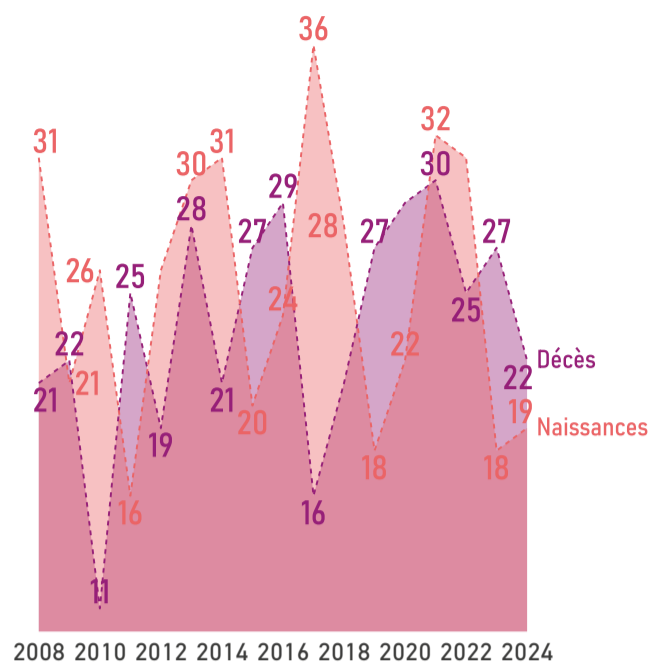


PROFIL DÉMOGRAPHIQUE

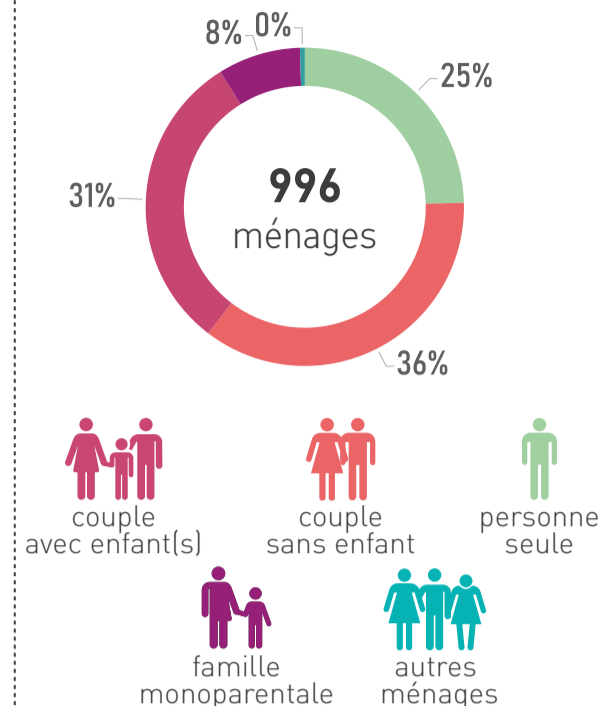
POPULATION PAR ÂGE // 2022



ÉVOLUTION NAISSANCES ET DÉCÈS // 2008-2024

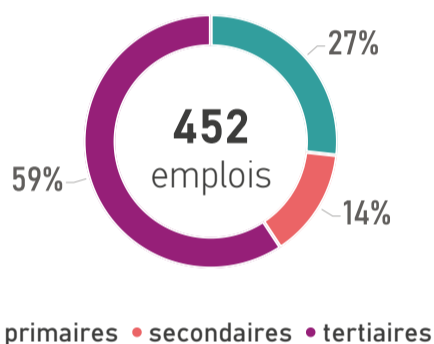


COMPOSITION DES MÉNAGES // 2022



PROFIL ÉCONOMIQUE

EMPLOIS // 2022

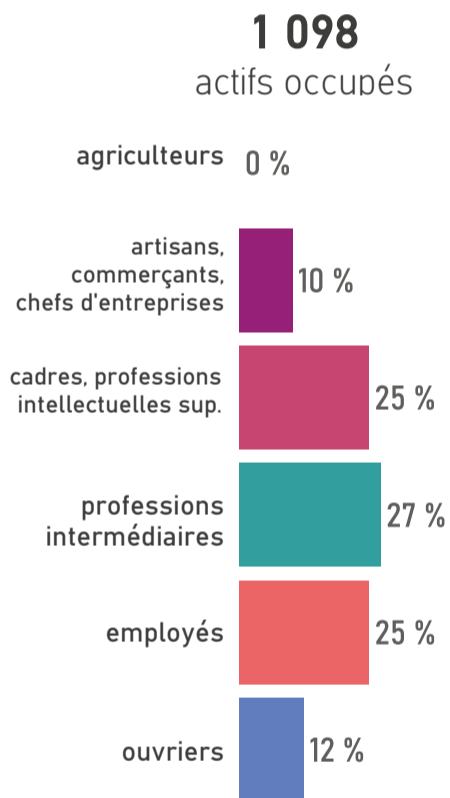


REVENU MÉDIAN MENSUEL // 2022



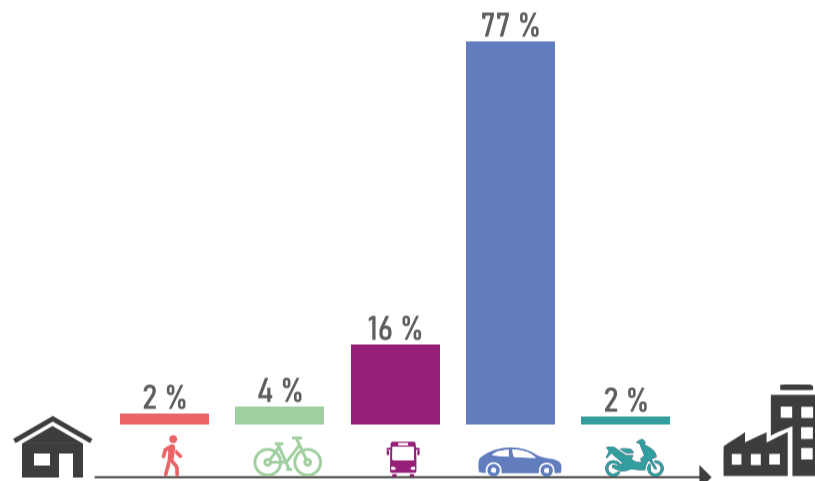
UC : unité de consommation

ACTIFS OCCUPÉS // 2022



MOBILITÉ DES ACTIFS

TRANSPORT UTILISÉ POUR ALLER TRAVAILLER // 2022

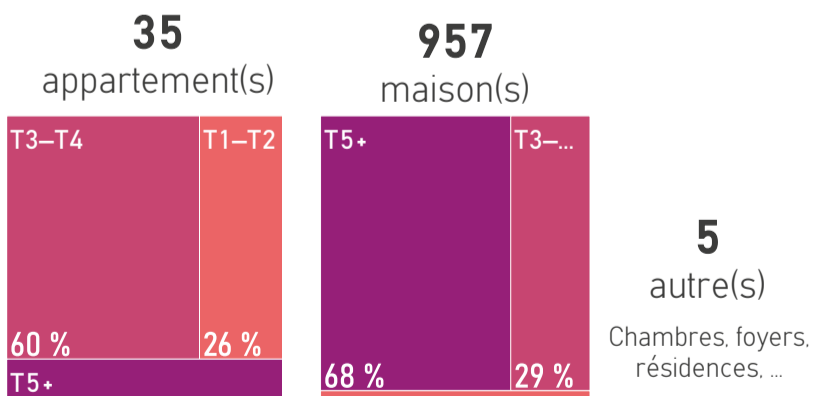


ACTIFS TRAVAILLANT AU LIEU DE RÉSIDENCE // 2022



HABITAT ET LOGEMENTS

LOGEMENTS PAR TYPE ET TAILLE // 2022

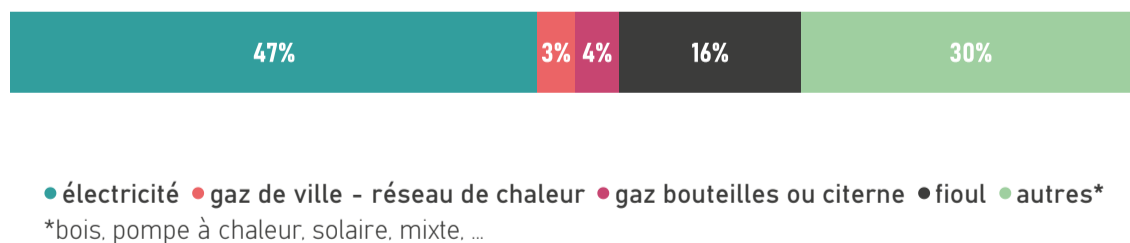


RÉSIDENCES PRINCIPALES ET LOCATIFS SOCIAUX // 2022



SOURCES D'ÉNERGIE

MODES DE CHAUFFAGE DES RÉSIDENCES PRINCIPALES // 2022



SOURCES

Population par âge : Insee, RP 2022 // Evolution naissances décès : Insee, Etat civil 2008 à 2024 // Composition des ménages : Insee, RP 2022 // Emplois : Insee, RP 2022, exploitation complémentaire // Revenu : Insee, filosofi, 2022 // Actifs occupés : Insee, RP 2022 // Transports des actifs : Insee, RP 2022 // Actifs au lieu de résidence : Insee, RP 2022 // Logements : Insee, RP 2022 // Résidences principales et logements sociaux : Insee, RP 2022 - Dreal Pays de la Loire, RPLS 2025 // Sources d'énergie : Insee, RP 2022

+ D'INFOS SUR VOTRE TERRITOIRE



ÊTRE INFORMÉ DES ACTUALITÉS



aura



www.aurangvine.org



aura-angers49



aura49

Les Garennes sur Loire



4 663 hab.
en 2023

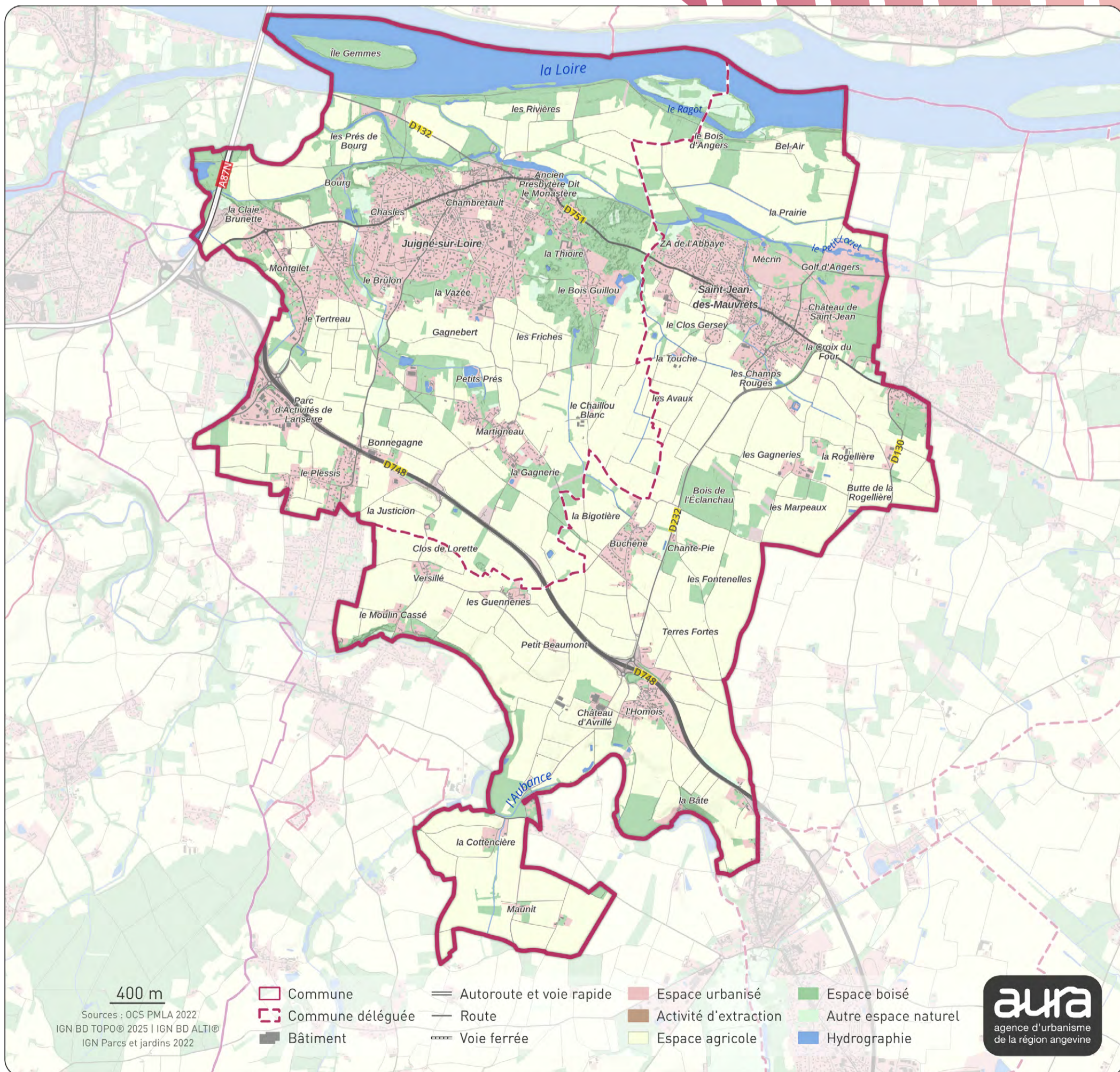
+0,6%/an
entre 2017 et 2023



2 524
hectares

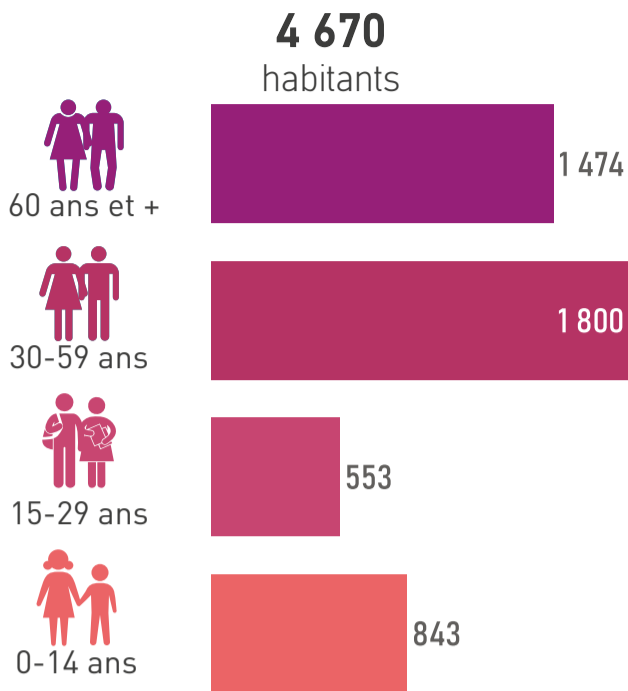


57 296 hab.
en 2023

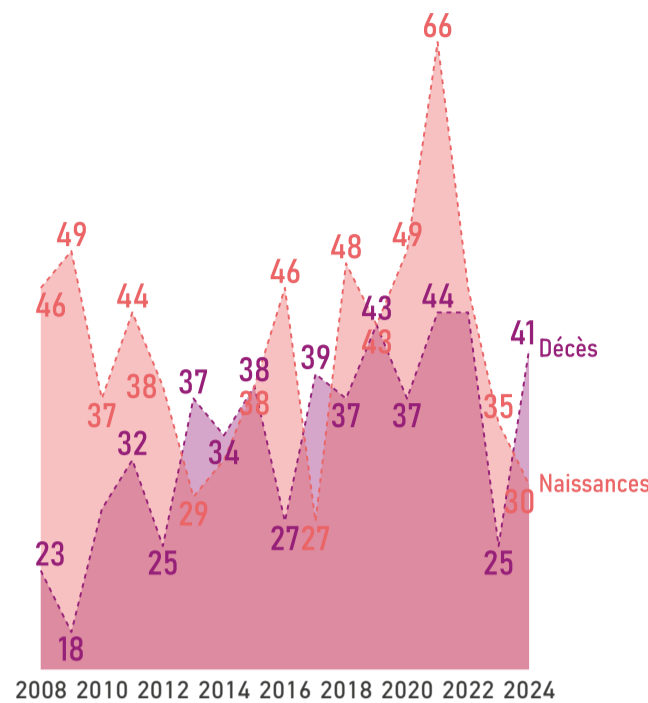


PROFIL DÉMOGRAPHIQUE

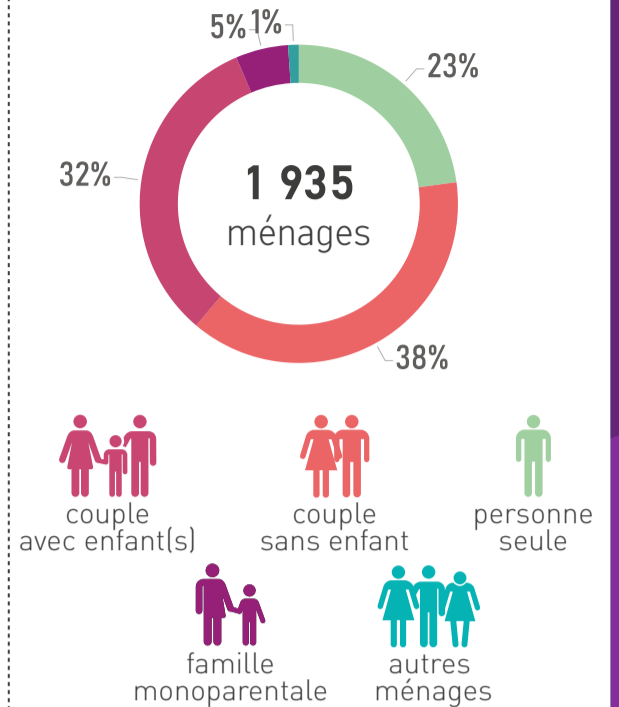
POPULATION PAR ÂGE // 2022



ÉVOLUTION NAISSANCES ET DÉCÈS // 2008-2024

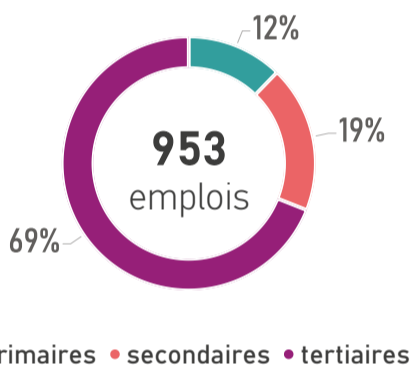


COMPOSITION DES MÉNAGES // 2022



PROFIL ÉCONOMIQUE

EMPLOIS // 2022



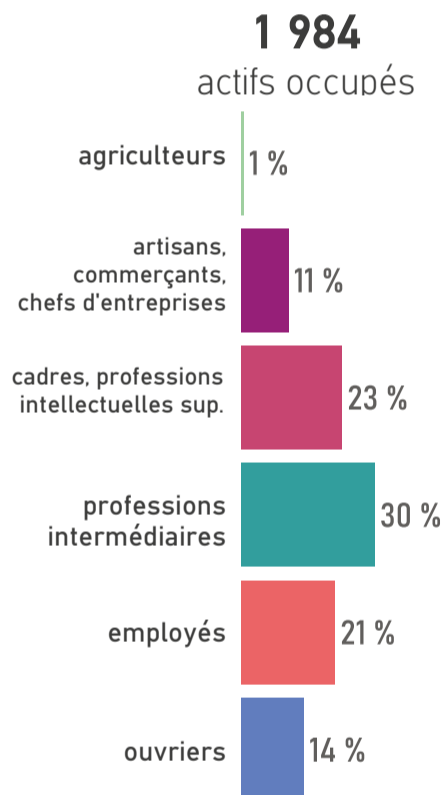
● primaires ● secondaires ● tertiaires

REVENU MÉDIAN MENSUEL // 2022



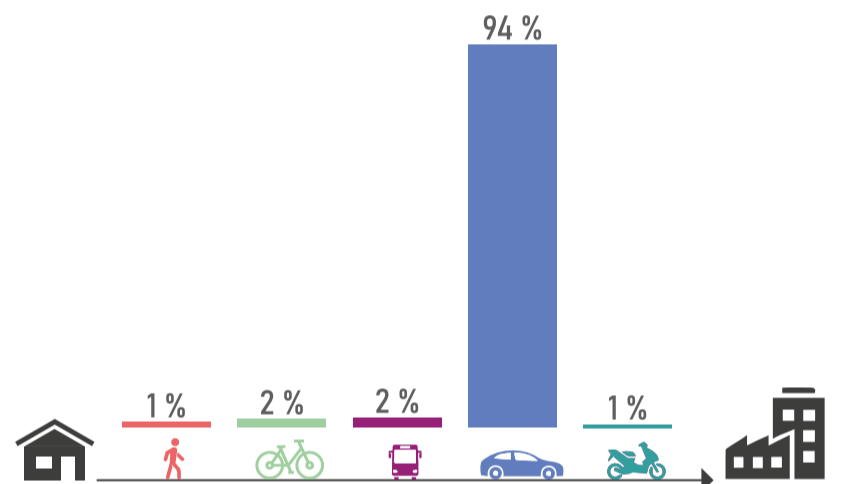
UC : unité de consommation

ACTIFS OCCUPÉS // 2022



MOBILITÉ DES ACTIFS

TRANSPORT UTILISÉ POUR ALLER TRAVAILLER // 2022

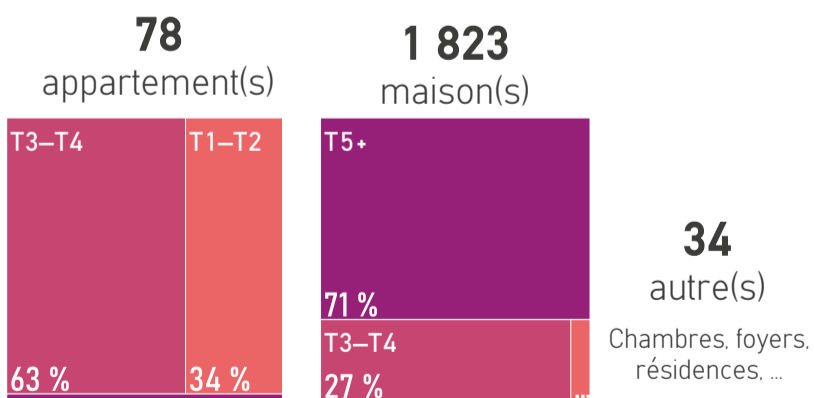


ACTIFS TRAVAILLANT AU LIEU DE RÉSIDENCE // 2022



HABITAT ET LOGEMENTS

LOGEMENTS PAR TYPE ET TAILLE // 2022



RÉSIDENCES PRINCIPALES ET LOCATIFS SOCIAUX // 2022



SOURCES D'ÉNERGIE

MODES DE CHAUFFAGE DES RÉSIDENCES PRINCIPALES // 2022



*bois, pompe à chaleur, solaire, mixte, ...

SOURCES

Population par âge : Insee, RP 2022 // Evolution naissances décès : Insee, Etat civil 2008 à 2024 // Composition des ménages : Insee, RP 2022 // Emplois : Insee, RP 2022, exploitation complémentaire // Revenu : Insee, filosofi, 2022 // Actifs occupés : Insee, RP 2022 // Transports des actifs : Insee, RP 2022 // Actifs au lieu de résidence : Insee, RP 2022 // Logements : Insee, RP 2022 // Résidences principales et logements sociaux : Insee, RP 2022 - Dreal Pays de la Loire, RPLS 2025 // Sources d'énergie : Insee, RP 2022

+ D'INFOS SUR VOTRE TERRITOIRE

ÊTRE INFORMÉ DES ACTUALITÉS



aura



www.aurangvine.org



aura-angers49



aura49

Mozé-sur-Louet



2 031 hab.
en 2023

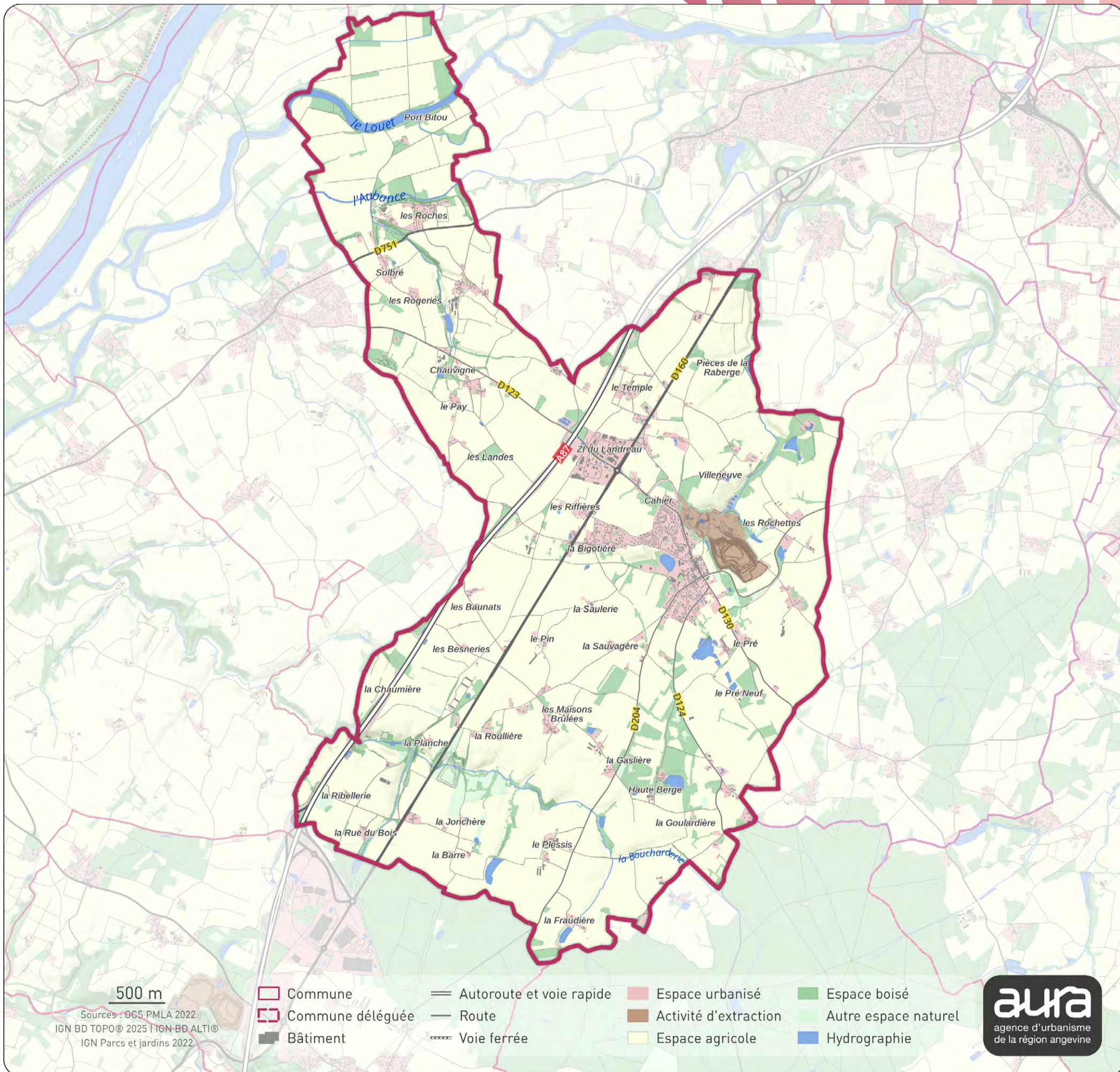
+0,3%/an
entre 2017 et 2023



2 601
hectares

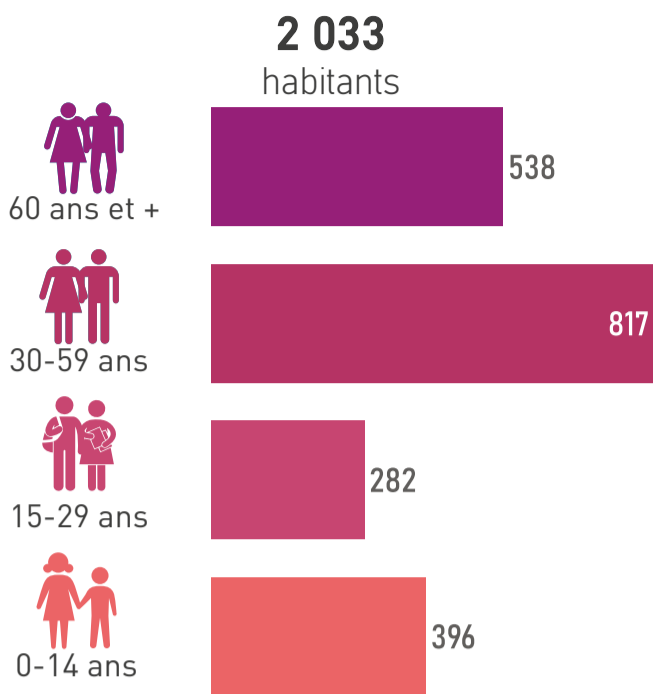


57 296 hab.
en 2023

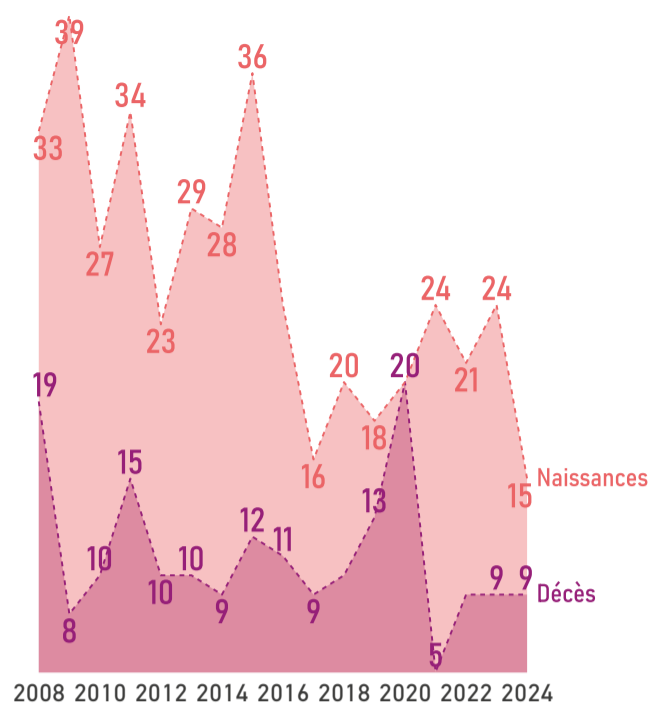


PROFIL DÉMOGRAPHIQUE

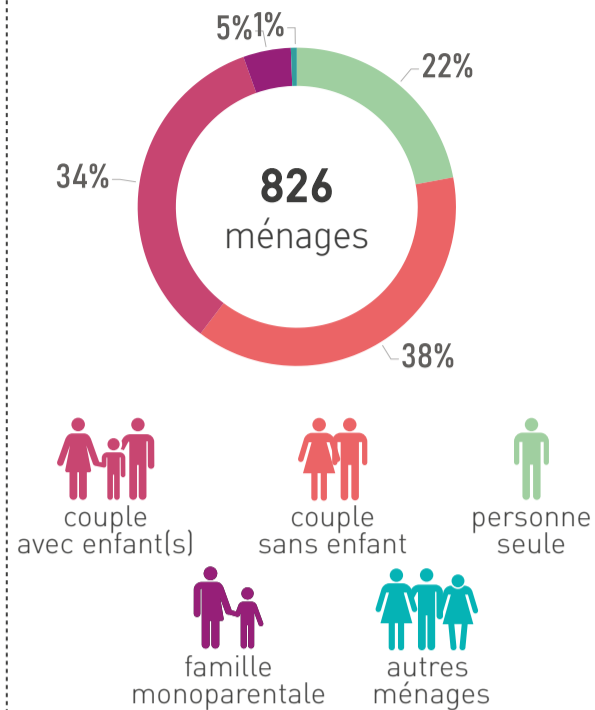
POPULATION PAR ÂGE // 2022



ÉVOLUTION NAISSANCES ET DÉCÈS // 2008-2024

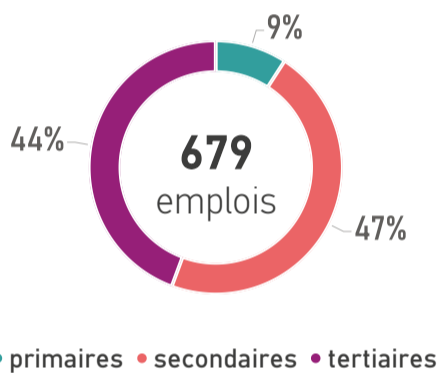


COMPOSITION DES MÉNAGES // 2022

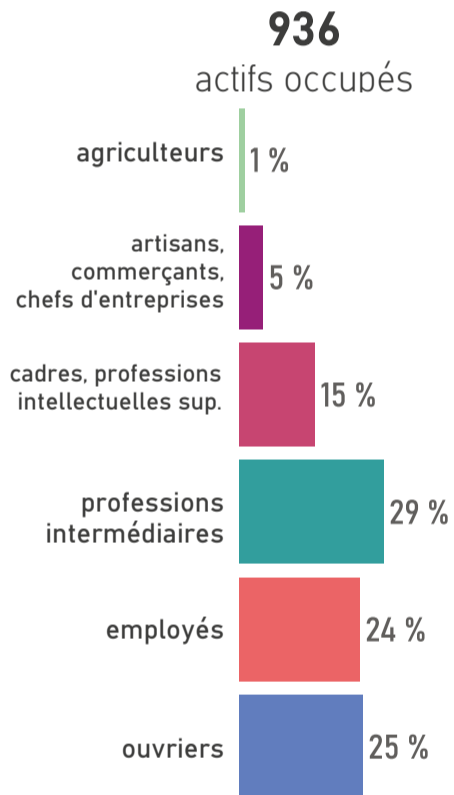


PROFIL ÉCONOMIQUE

EMPLOIS // 2022



ACTIFS OCCUPÉS // 2022



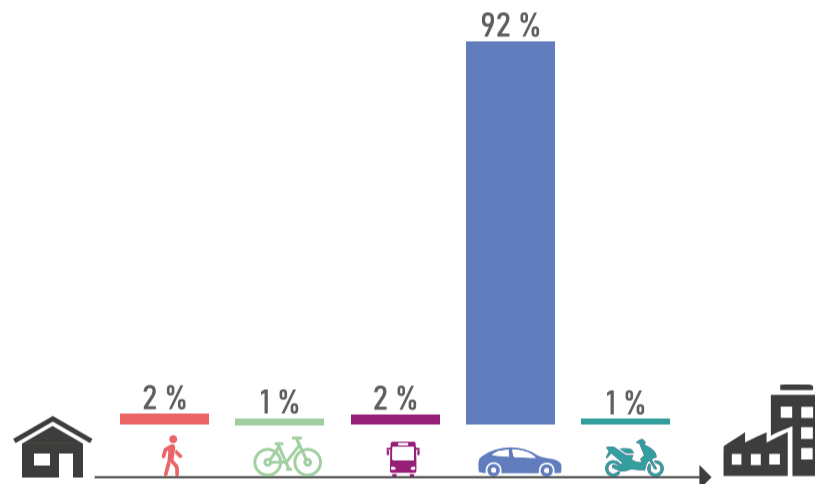
REVENU MÉDIAN MENSUEL // 2022



UC : unité de consommation

MOBILITÉ DES ACTIFS

TRANSPORT UTILISÉ POUR ALLER TRAVAILLER // 2022

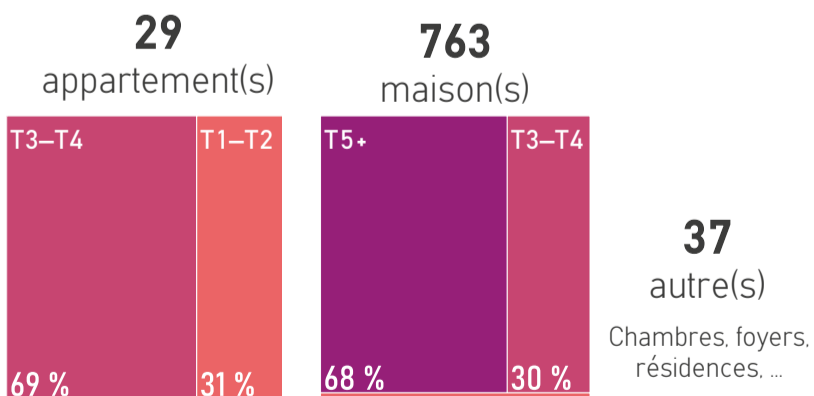


ACTIFS TRAVAILLANT AU LIEU DE RÉSIDENCE // 2022



HABITAT ET LOGEMENTS

LOGEMENTS PAR TYPE ET TAILLE // 2022

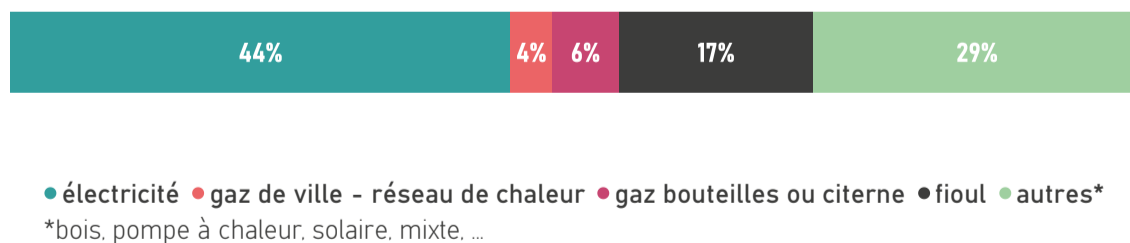


RÉSIDENCES PRINCIPALES ET LOCATIFS SOCIAUX // 2022



SOURCES D'ÉNERGIE

MODES DE CHAUFFAGE DES RÉSIDENCES PRINCIPALES // 2022



SOURCES

Population par âge : Insee, RP 2022 // Evolution naissances décès : Insee, Etat civil 2008 à 2024 // Composition des ménages : Insee, RP 2022 // Emplois : Insee, RP 2022, exploitation complémentaire // Revenu : Insee, filosofi, 2022 // Actifs occupés : Insee, RP 2022 // Transports des actifs : Insee, RP 2022 // Actifs au lieu de résidence : Insee, RP 2022 // Logements : Insee, RP 2022 // Résidences principales et logements sociaux : Insee, RP 2022 - Dreal Pays de la Loire, RPLS 2025 // Sources d'énergie : Insee, RP 2022

+ D'INFOS SUR VOTRE TERRITOIRE



ÊTRE INFORMÉ DES ACTUALITÉS



aura



www.aurangvine.org



aura-angers49



aura49

Rochefort-sur-Loire



2 333 hab.
en 2023

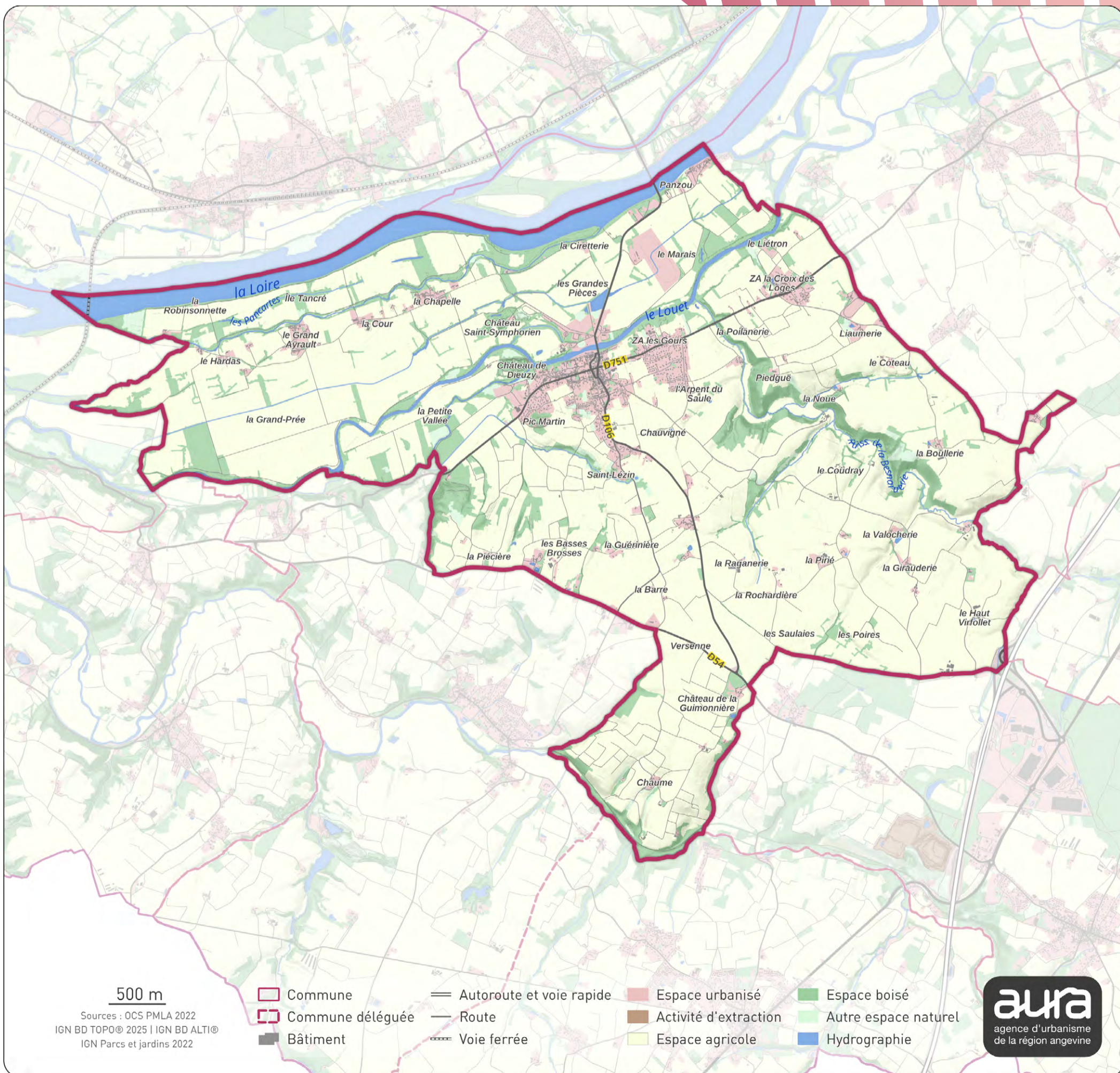
-0,2%/an
entre 2017 et 2023



2 834
hectares

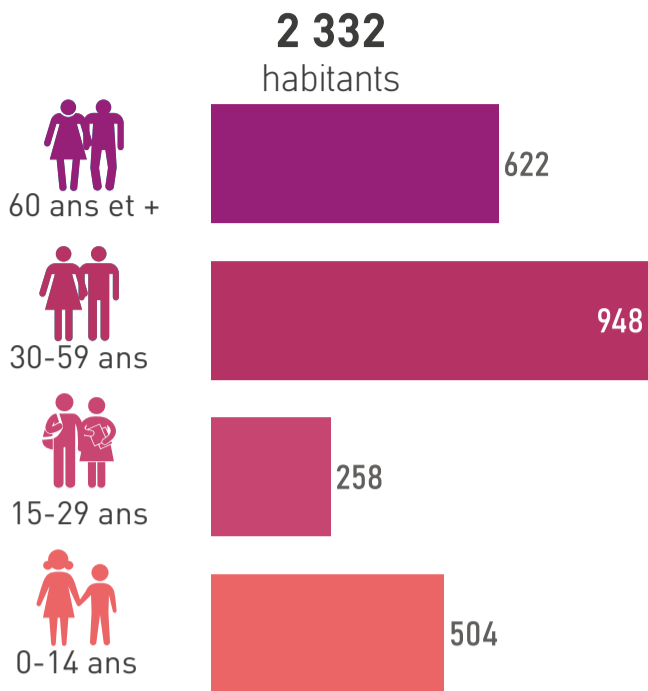


57 296 hab.
en 2023

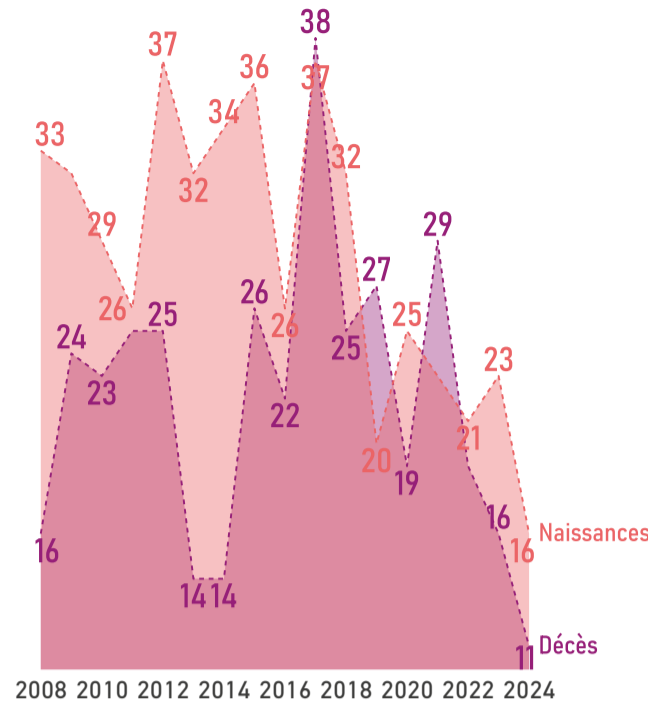


PROFIL DÉMOGRAPHIQUE

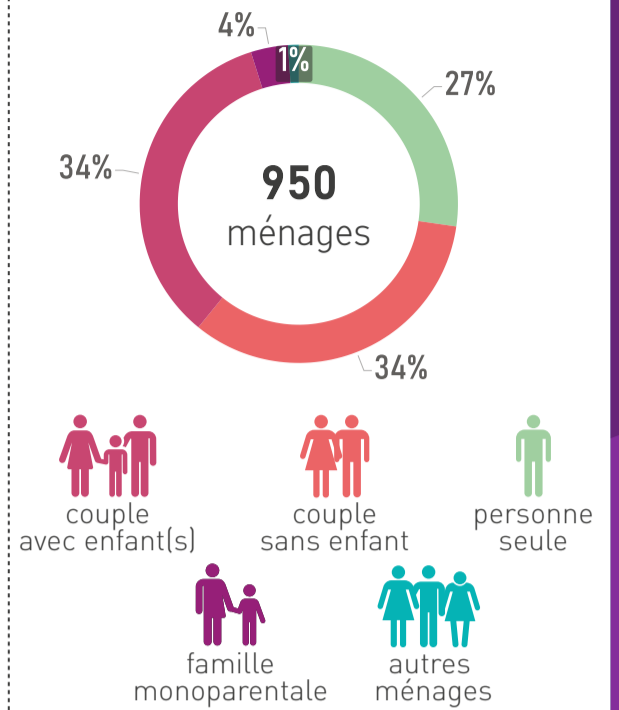
POPULATION PAR ÂGE // 2022



ÉVOLUTION NAISSANCES ET DÉCÈS // 2008-2024

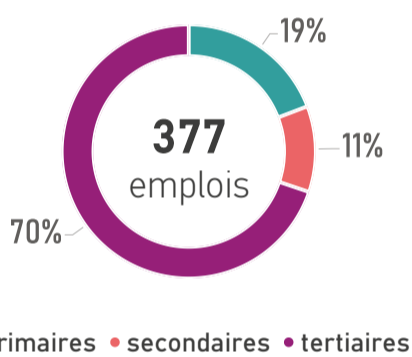


COMPOSITION DES MÉNAGES // 2022



PROFIL ÉCONOMIQUE

EMPLOIS // 2022

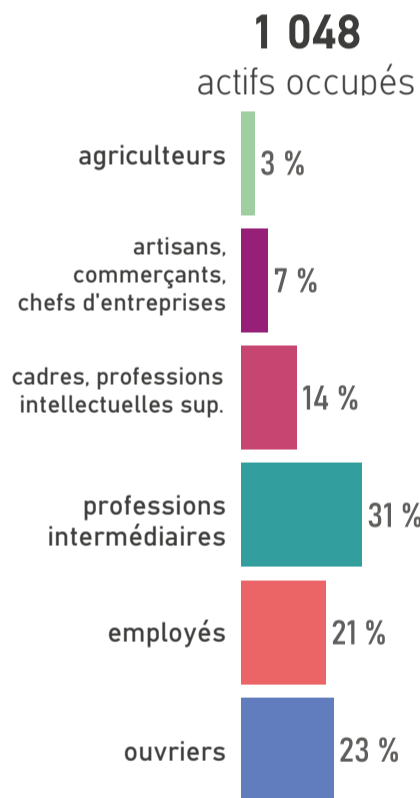


REVENU MÉDIAN MENSUEL // 2022



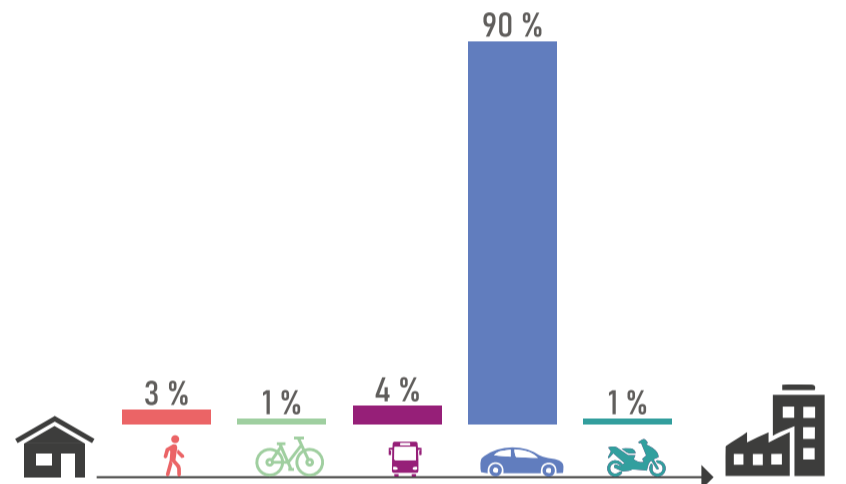
UC : unité de consommation

ACTIFS OCCUPÉS // 2022



MOBILITÉ DES ACTIFS

TRANSPORT UTILISÉ POUR ALLER TRAVAILLER // 2022

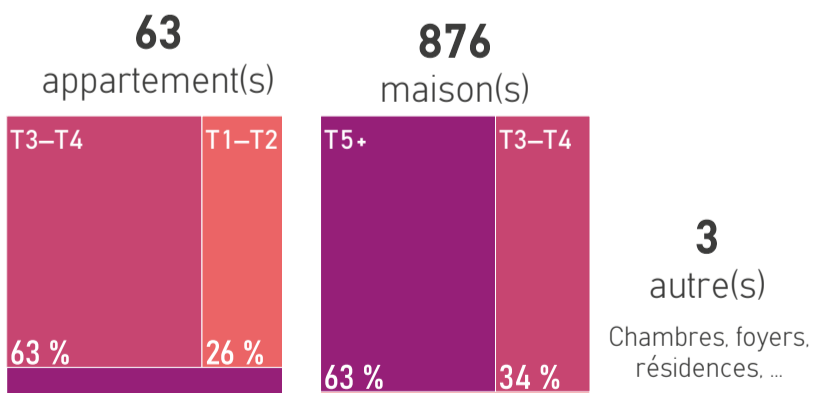


ACTIFS TRAVAILLANT AU LIEU DE RÉSIDENCE // 2022



HABITAT ET LOGEMENTS

LOGEMENTS PAR TYPE ET TAILLE // 2022



RÉSIDENCES PRINCIPALES ET LOCATIFS SOCIAUX // 2022



SOURCES D'ÉNERGIE

MODES DE CHAUFFAGE DES RÉSIDENCES PRINCIPALES // 2022



*bois, pompe à chaleur, solaire, mixte, ...

SOURCES

Population par âge : Insee, RP 2022 // Evolution naissances décès : Insee, Etat civil 2008 à 2024 // Composition des ménages : Insee, RP 2022 // Emplois : Insee, RP 2022, exploitation complémentaire // Revenu : Insee, filosofi, 2022 // Actifs occupés : Insee, RP 2022 // Transports des actifs : Insee, RP 2022 // Actifs au lieu de résidence : Insee, RP 2022 // Logements : Insee, RP 2022 // Résidences principales et logements sociaux : Insee, RP 2022 - Dreal Pays de la Loire, RPLS 2025 // Sources d'énergie : Insee, RP 2022

+ D'INFOS SUR VOTRE TERRITOIRE



ÊTRE INFORMÉ DES ACTUALITÉS



aura



www.aurangvine.org



aura-angers49



aura49

Saint-Georges-sur-Loire



3 836 hab.
en 2023

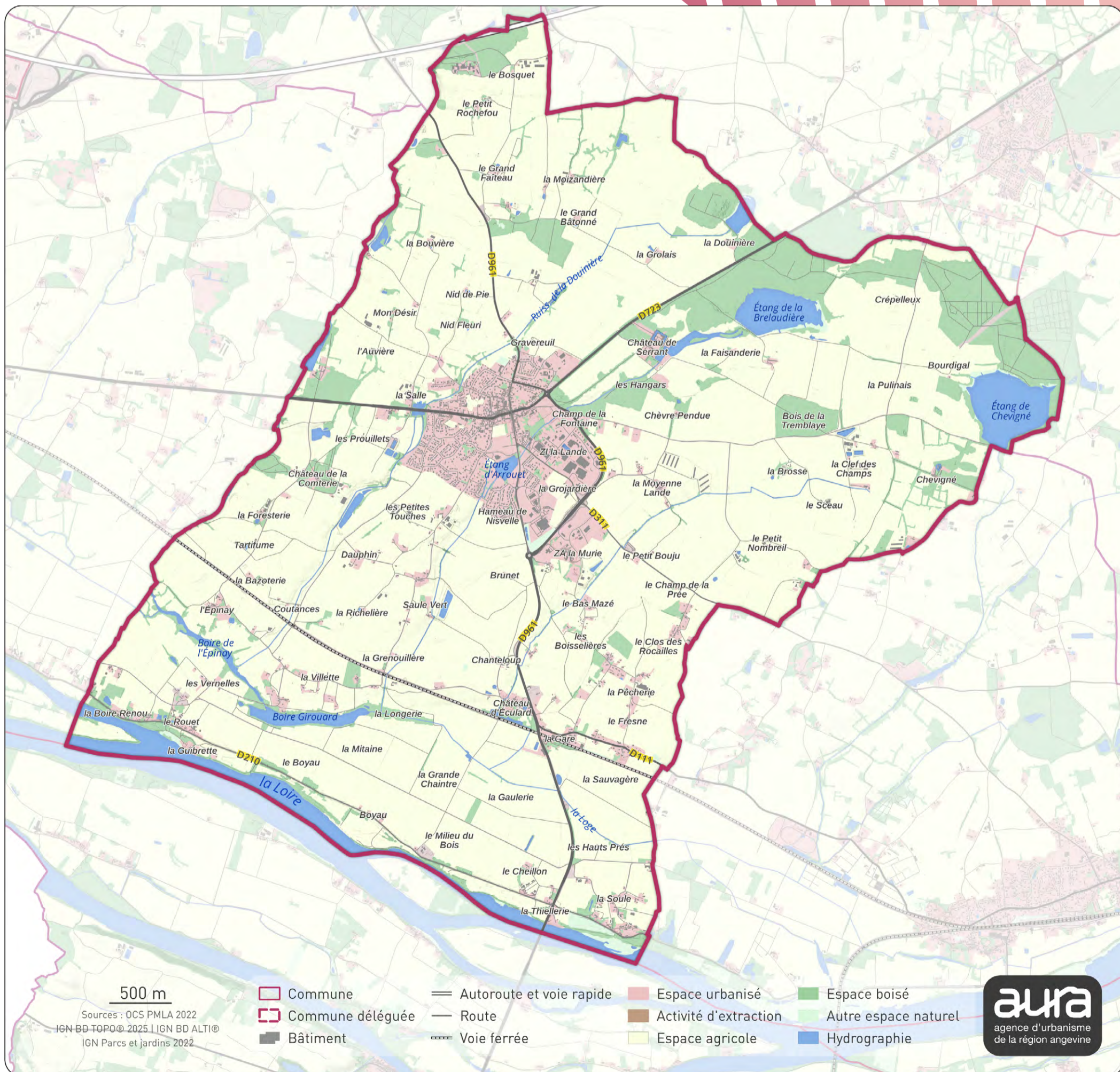
+1,0%/an
entre 2017 et 2023



3 416
hectares

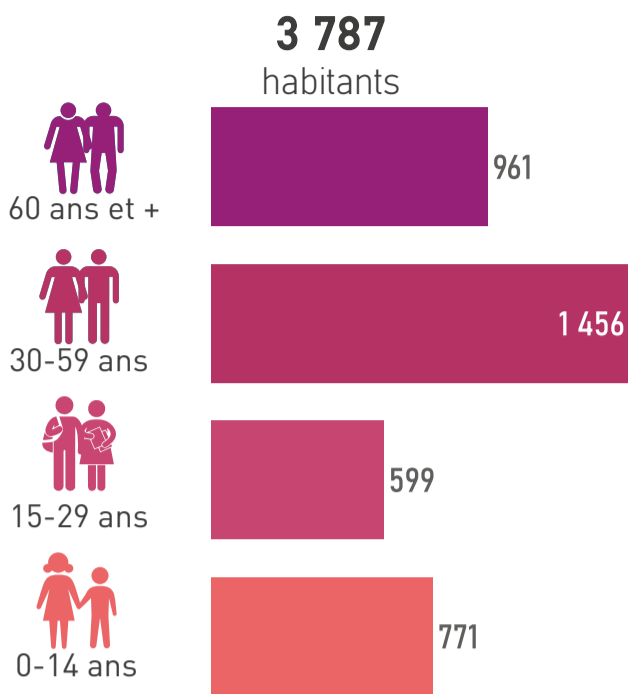


57 296 hab.
en 2023

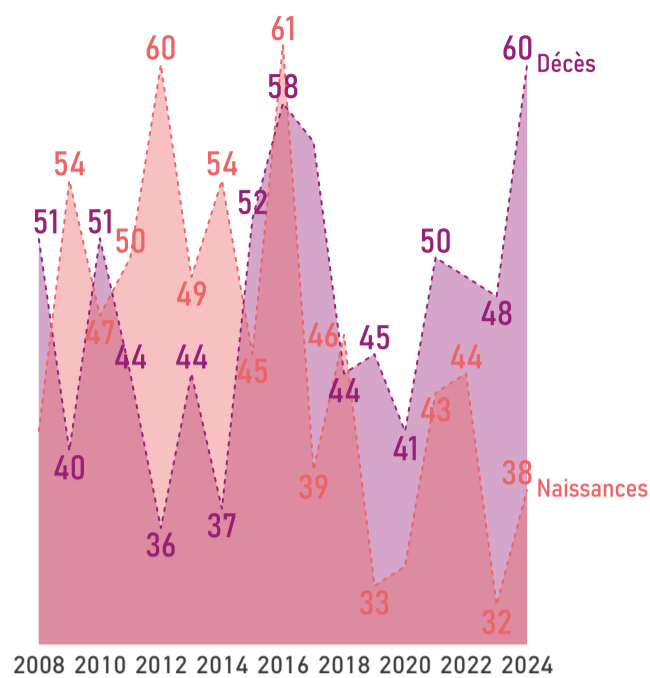


PROFIL DÉMOGRAPHIQUE

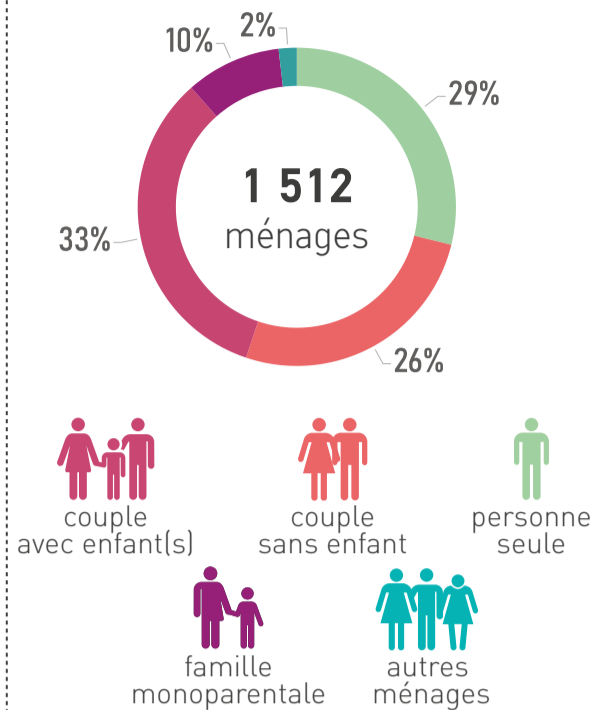
POPULATION PAR ÂGE // 2022



ÉVOLUTION NAISSANCES ET DÉCÈS // 2008-2024

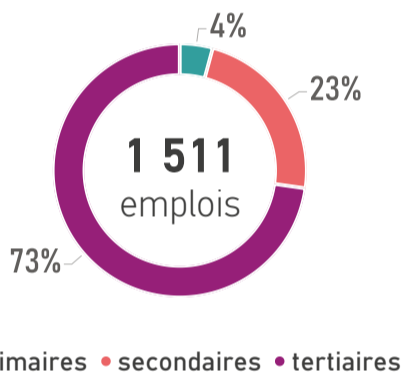


COMPOSITION DES MÉNAGES // 2022



PROFIL ÉCONOMIQUE

EMPLOIS // 2022

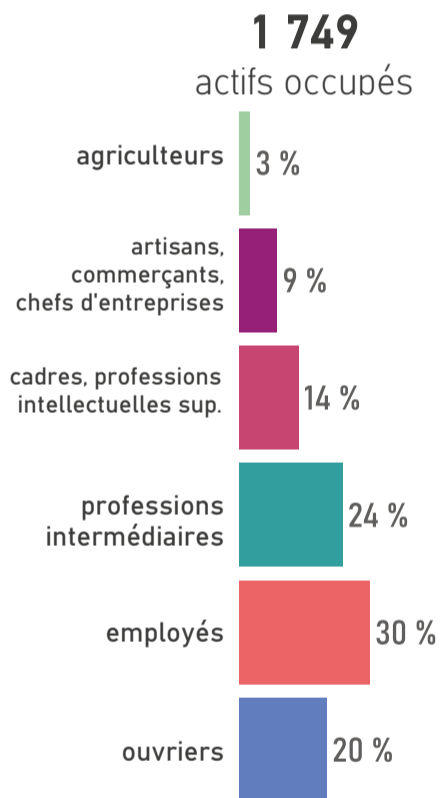


REVENU MÉDIAN MENSUEL // 2022



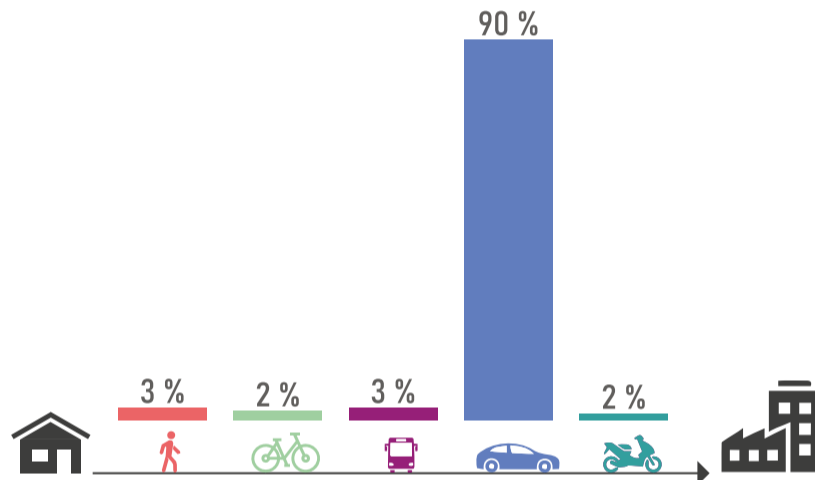
UC : unité de consommation

ACTIFS OCCUPÉS // 2022



MOBILITÉ DES ACTIFS

TRANSPORT UTILISÉ POUR ALLER TRAVAILLER // 2022

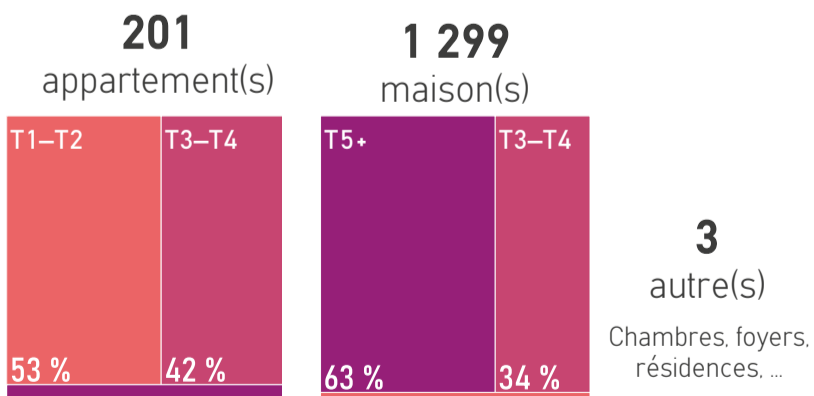


ACTIFS TRAVAILLANT AU LIEU DE RÉSIDENCE // 2022



HABITAT ET LOGEMENTS

LOGEMENTS PAR TYPE ET TAILLE // 2022

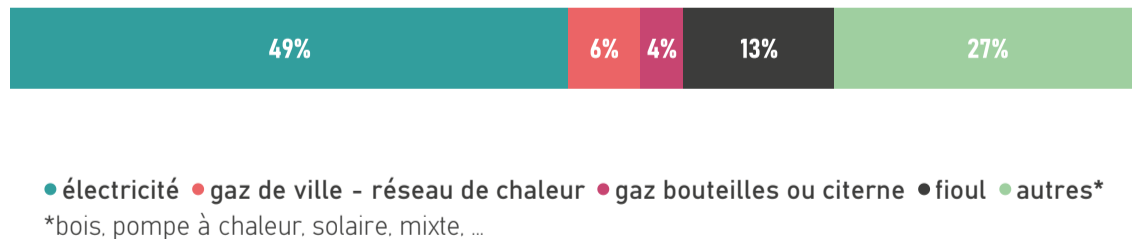


RÉSIDENCES PRINCIPALES ET LOCATIFS SOCIAUX // 2022



SOURCES D'ÉNERGIE

MODES DE CHAUFFAGE DES RÉSIDENCES PRINCIPALES // 2022



SOURCES

Population par âge : Insee, RP 2022 // Evolution naissances décès : Insee, Etat civil 2008 à 2024 // Composition des ménages : Insee, RP 2022 // Emplois : Insee, RP 2022, exploitation complémentaire // Revenu : Insee, filosofi, 2022 // Actifs occupés : Insee, RP 2022 // Transports des actifs : Insee, RP 2022 // Actifs au lieu de résidence : Insee, RP 2022 // Logements : Insee, RP 2022 // Résidences principales et logements sociaux : Insee, RP 2022 - Dreal Pays de la Loire, RPLS 2025 // Sources d'énergie : Insee, RP 2022

+ D'INFOS SUR VOTRE TERRITOIRE ÊTRE INFORMÉ DES ACTUALITÉS



aura



www.aurangvine.org



aura-angers49



aura49

Saint-Germain-des-Prés

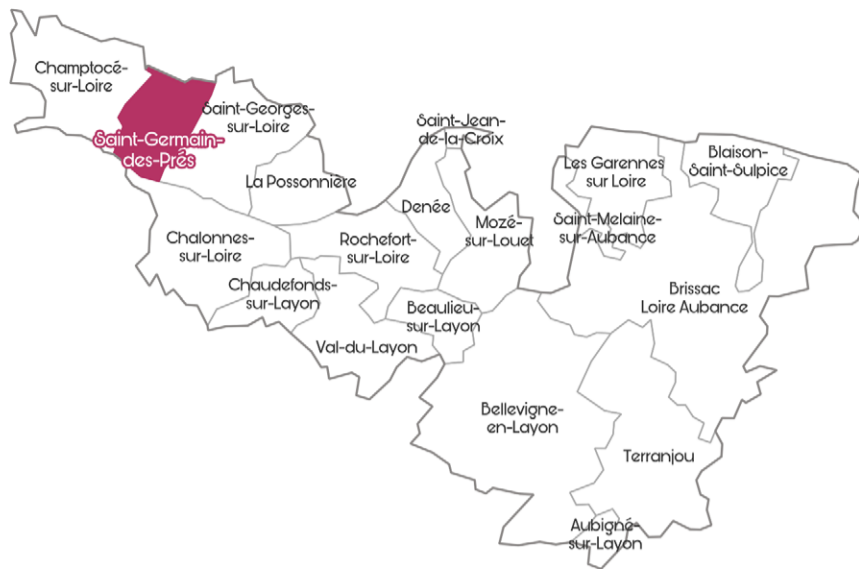


1 388 hab.
en 2023

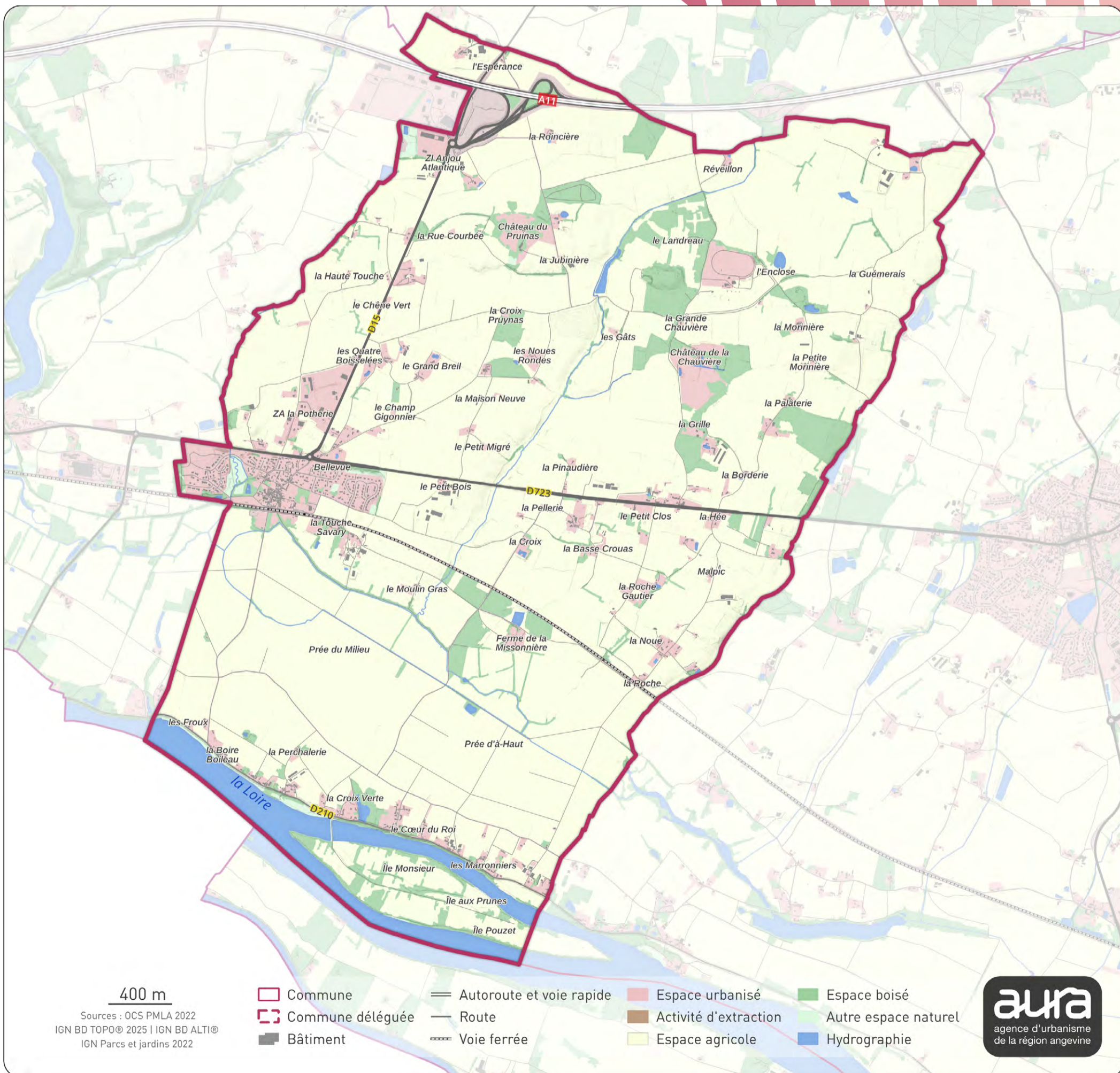
-0,1%/an
entre 2017 et 2023



2 008
hectares

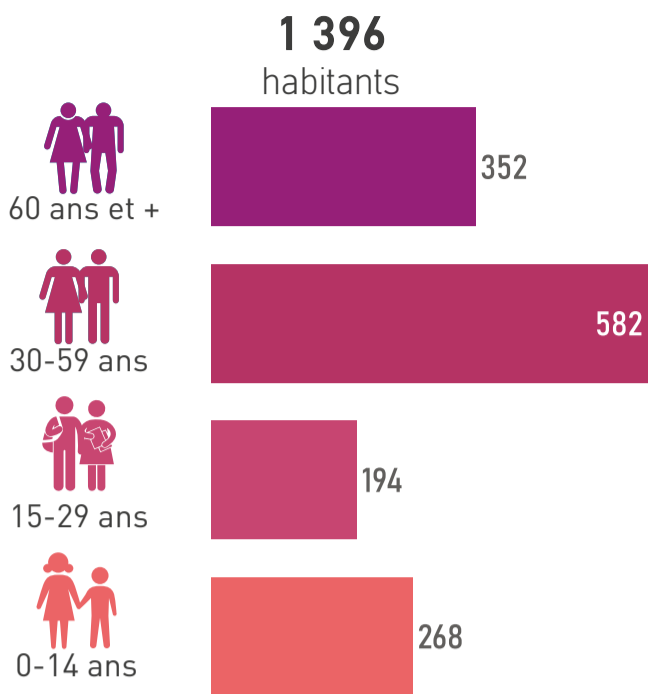


57 296 hab.
en 2023

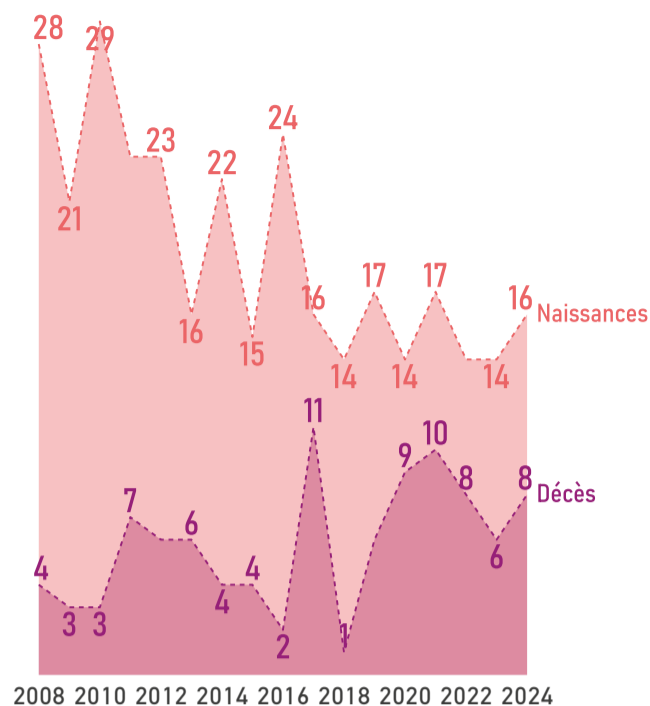


PROFIL DÉMOGRAPHIQUE

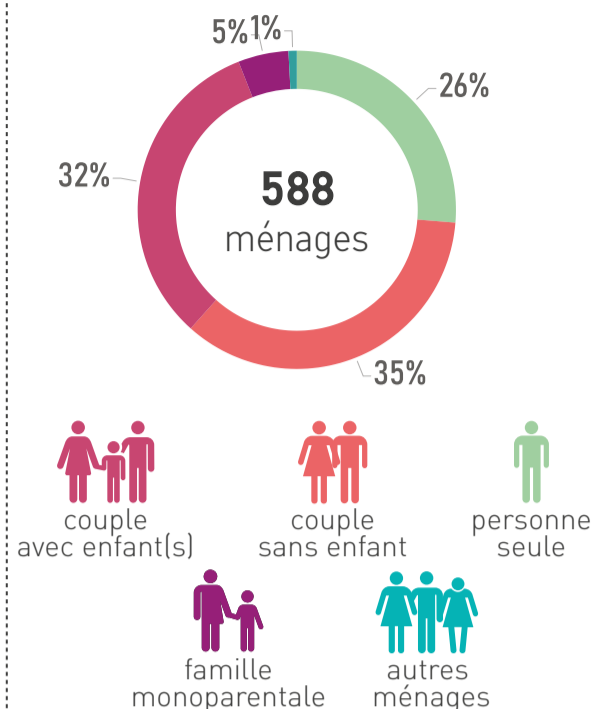
POPULATION PAR ÂGE // 2022



ÉVOLUTION NAISSANCES ET DÉCÈS // 2008-2024

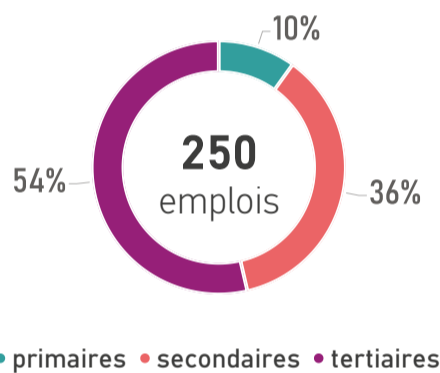


COMPOSITION DES MÉNAGES // 2022



PROFIL ÉCONOMIQUE

EMPLOIS // 2022

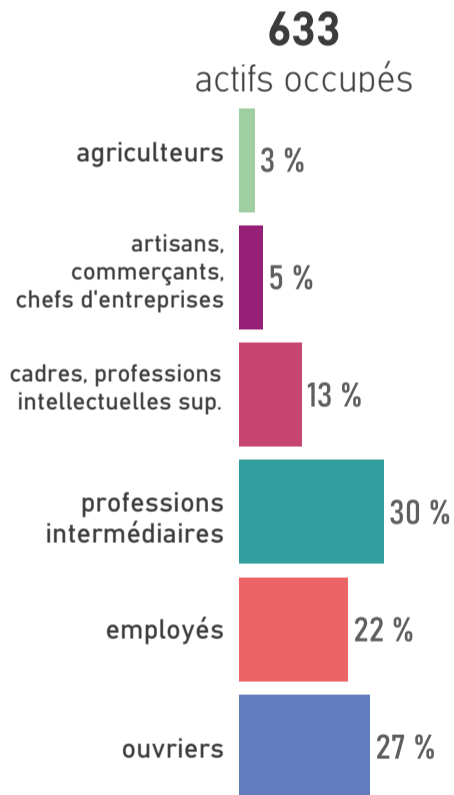


REVENU MÉDIAN MENSUEL // 2022



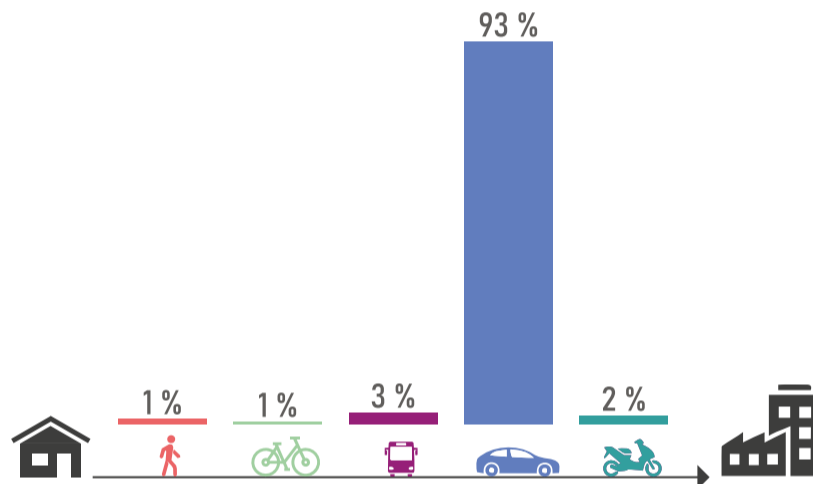
UC : unité de consommation

ACTIFS OCCUPÉS // 2022



MOBILITÉ DES ACTIFS

TRANSPORT UTILISÉ POUR ALLER TRAVAILLER // 2022

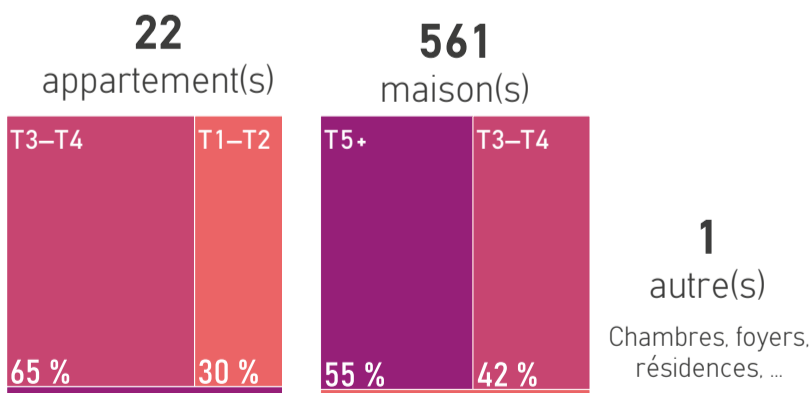


ACTIFS TRAVAILLANT AU LIEU DE RÉSIDENCE // 2022



HABITAT ET LOGEMENTS

LOGEMENTS PAR TYPE ET TAILLE // 2022

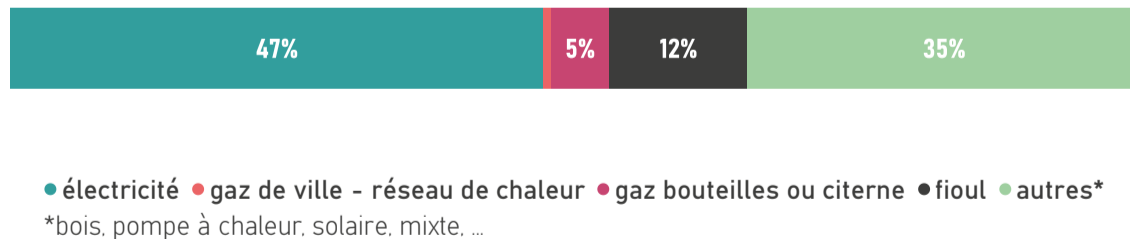


RÉSIDENCES PRINCIPALES ET LOCATIFS SOCIAUX // 2022



SOURCES D'ÉNERGIE

MODES DE CHAUFFAGE DES RÉSIDENCES PRINCIPALES // 2022



SOURCES

Population par âge : Insee, RP 2022 // Evolution naissances décès : Insee, Etat civil 2008 à 2024 // Composition des ménages : Insee, RP 2022 // Emplois : Insee, RP 2022, exploitation complémentaire // Revenu : Insee, filosofi, 2022 // Actifs occupés : Insee, RP 2022 // Transports des actifs : Insee, RP 2022 // Actifs au lieu de résidence : Insee, RP 2022 // Logements : Insee, RP 2022 // Résidences principales et logements sociaux : Insee, RP 2022 - Dreal Pays de la Loire, RPLS 2025 // Sources d'énergie : Insee, RP 2022

+ D'INFOS SUR VOTRE TERRITOIRE



ÊTRE INFORMÉ DES ACTUALITÉS



aura



www.aurangvine.org



aura-angers49



aura49

Saint-Jean-de-la-Croix



232 hab.
en 2023

+0,2%/an
entre 2017 et 2023



188
hectares

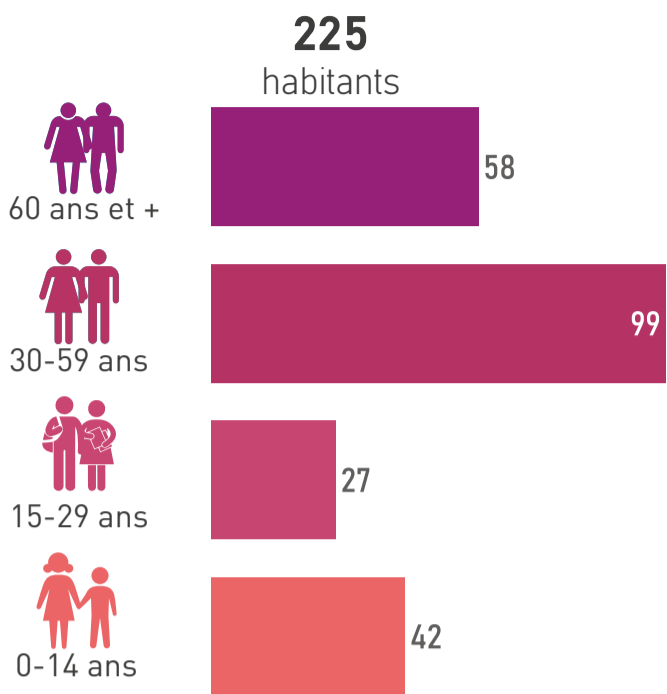


57 296 hab.
en 2023

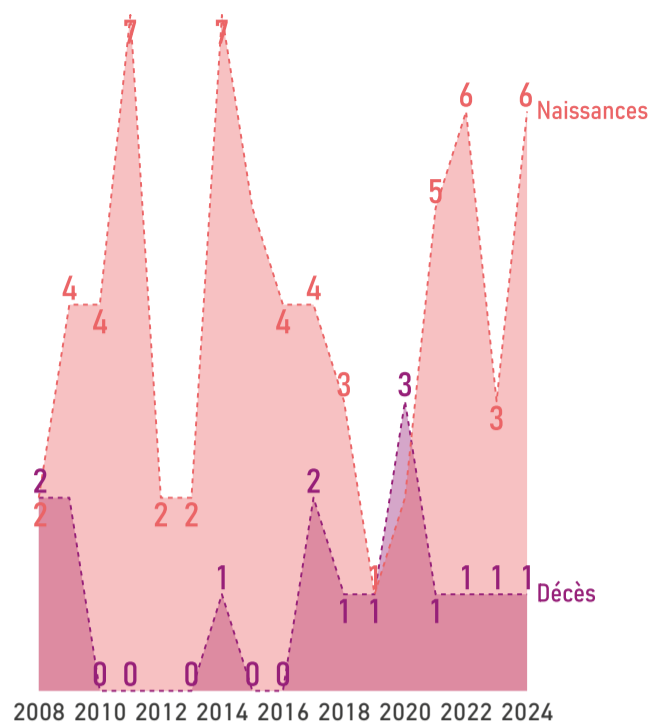


PROFIL DÉMOGRAPHIQUE

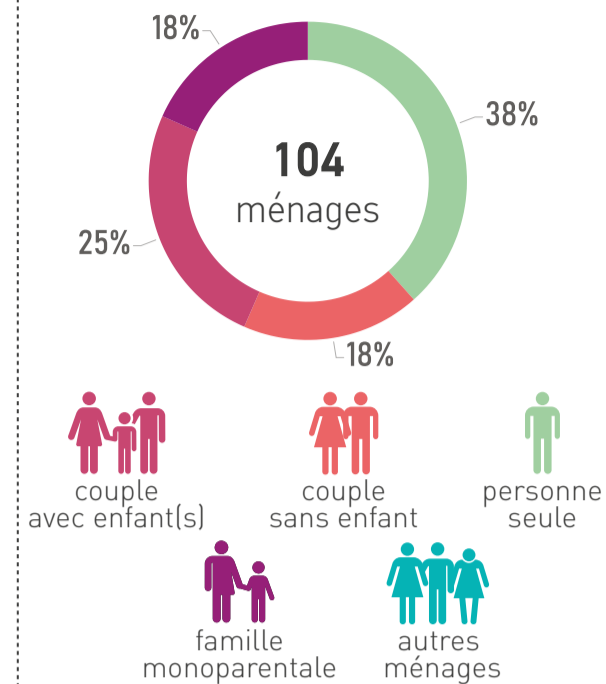
POPULATION PAR ÂGE // 2022



ÉVOLUTION NAISSANCES ET DÉCÈS // 2008-2024

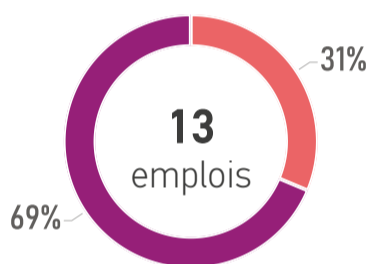


COMPOSITION DES MÉNAGES // 2022



PROFIL ÉCONOMIQUE

EMPLOIS // 2022



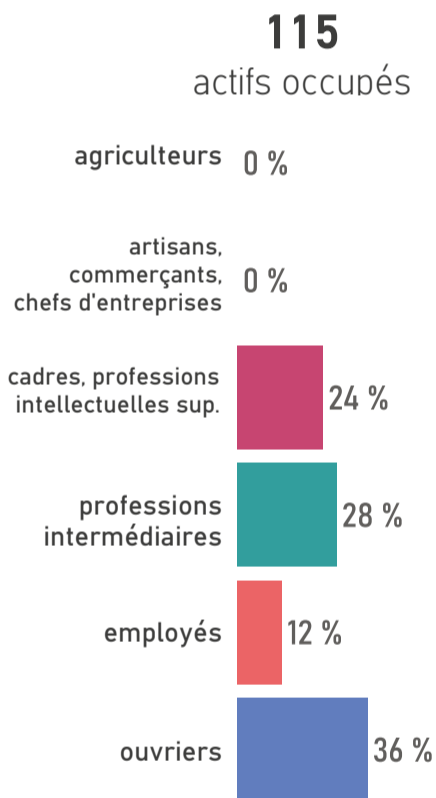
• primaires • secondaires • tertiaires

REVENU MÉDIAN MENSUEL // 2022



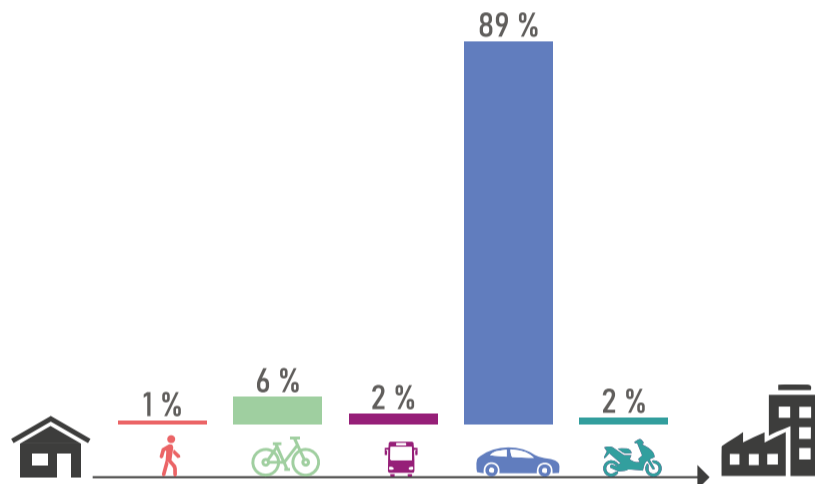
UC : unité de consommation

ACTIFS OCCUPÉS // 2022



MOBILITÉ DES ACTIFS

TRANSPORT UTILISÉ POUR ALLER TRAVAILLER // 2022

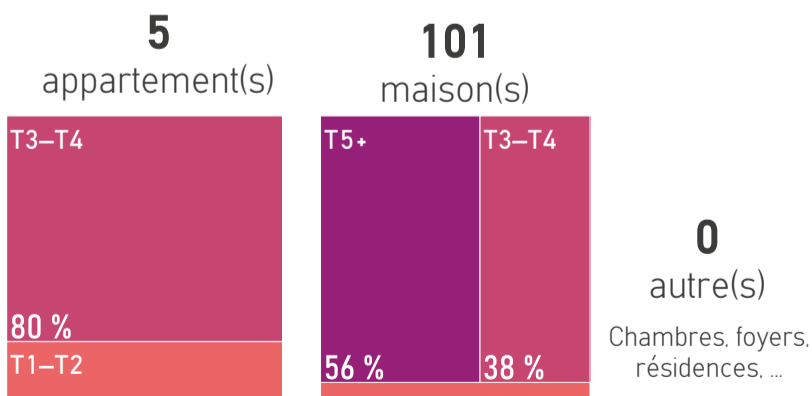


ACTIFS TRAVAILLANT AU LIEU DE RÉSIDENCE // 2022



HABITAT ET LOGEMENTS

LOGEMENTS PAR TYPE ET TAILLE // 2022

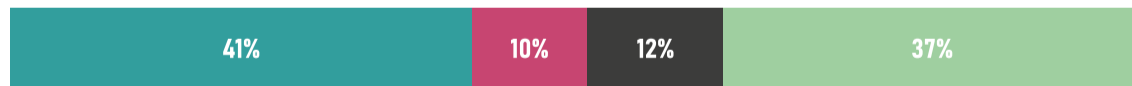


RÉSIDENCES PRINCIPALES ET LOCATIFS SOCIAUX // 2022



SOURCES D'ÉNERGIE

MODES DE CHAUFFAGE DES RÉSIDENCES PRINCIPALES // 2022



*bois, pompe à chaleur, solaire, mixte, ...

SOURCES

Population par âge : Insee, RP 2022 // Evolution naissances décès : Insee, Etat civil 2008 à 2024 // Composition des ménages : Insee, RP 2022 // Emplois : Insee, RP 2022, exploitation complémentaire // Revenu : Insee, filosofi, 2022 // Actifs occupés : Insee, RP 2022 // Transports des actifs : Insee, RP 2022 // Actifs au lieu de résidence : Insee, RP 2022 // Logements : Insee, RP 2022 // Résidences principales et logements sociaux : Insee, RP 2022 - Dreal Pays de la Loire, RPLS 2025 // Sources d'énergie : Insee, RP 2022

+ D'INFOS SUR VOTRE TERRITOIRE



ÊTRE INFORMÉ DES ACTUALITÉS



aura

www.aurangvine.org

aura-angers49

aura49

Saint-Melaine-sur-Aubance



2 216 hab.
en 2023

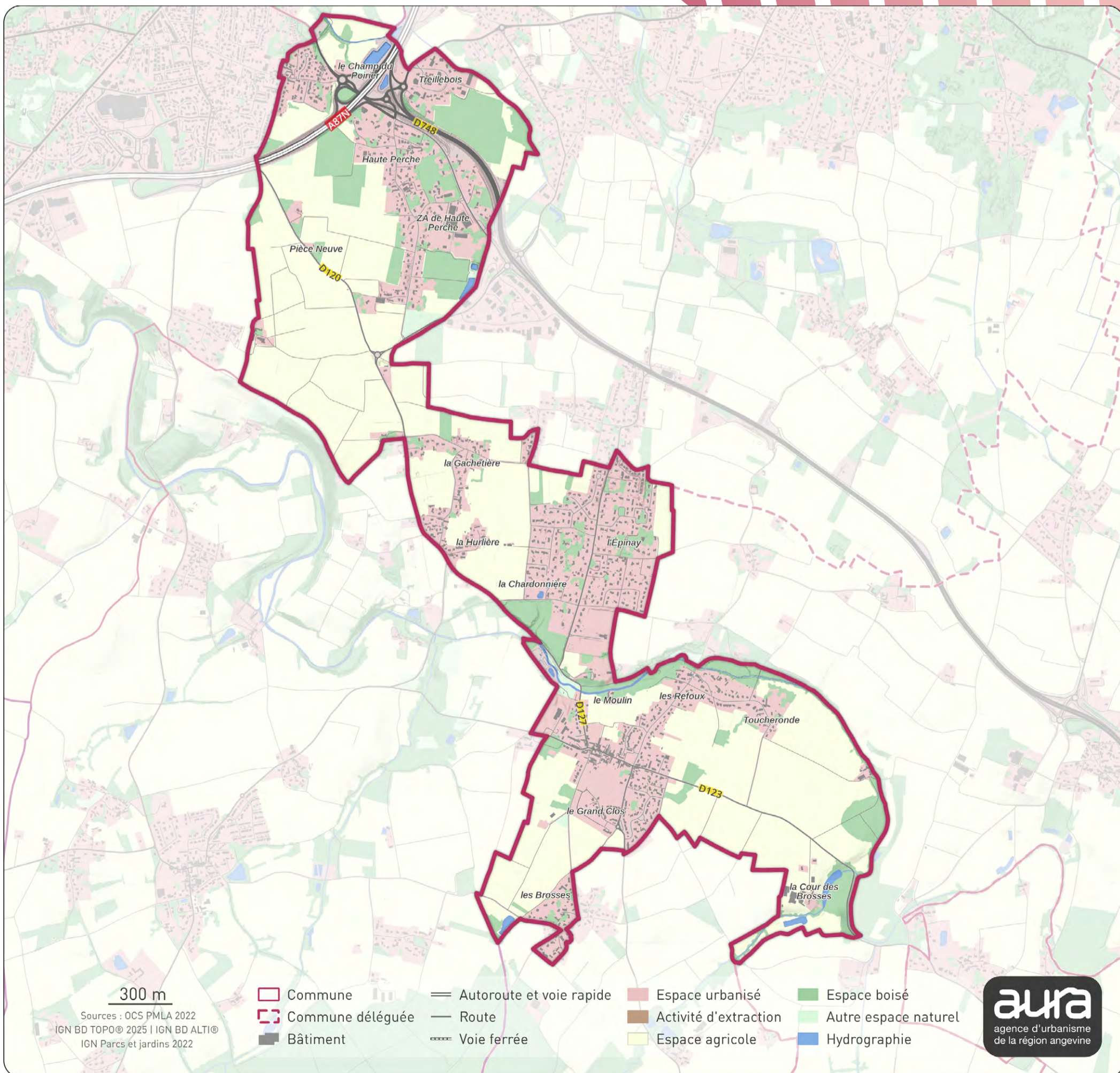
+1,2%/an
entre 2017 et 2023



507
hectares

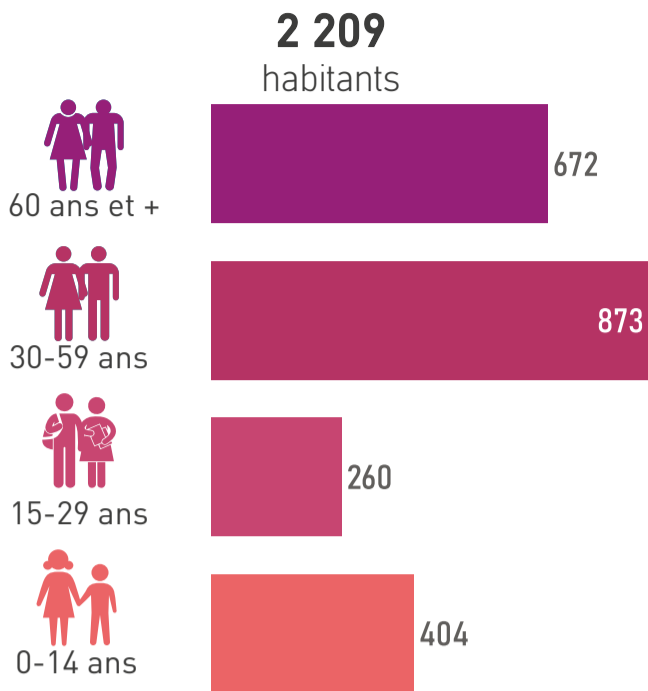


57 296 hab.
en 2023

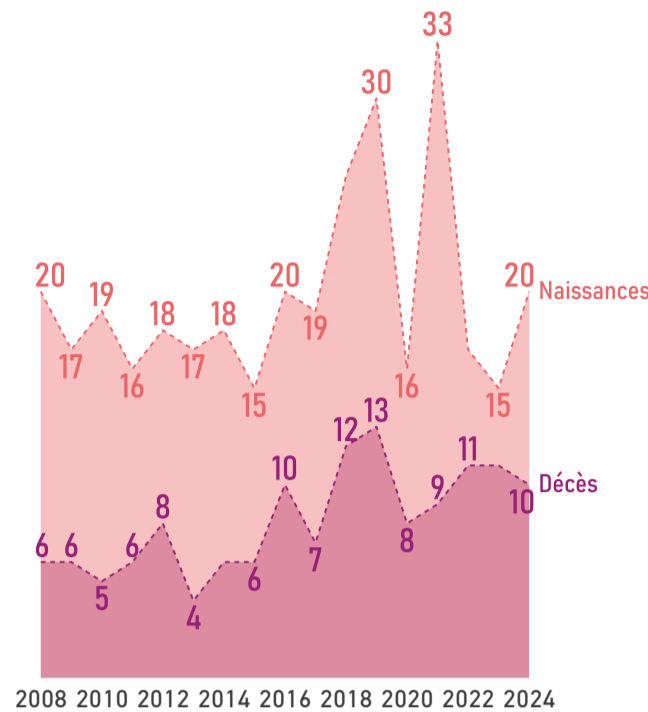


PROFIL DÉMOGRAPHIQUE

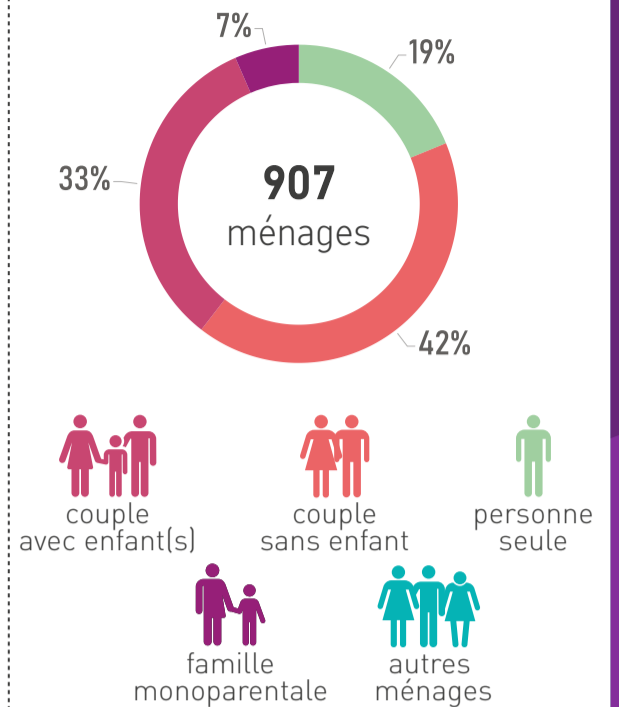
POPULATION PAR ÂGE // 2022



ÉVOLUTION NAISSANCES ET DÉCÈS // 2008-2024

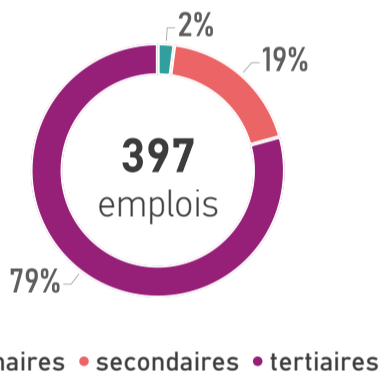


COMPOSITION DES MÉNAGES // 2022



PROFIL ÉCONOMIQUE

EMPLOIS // 2022

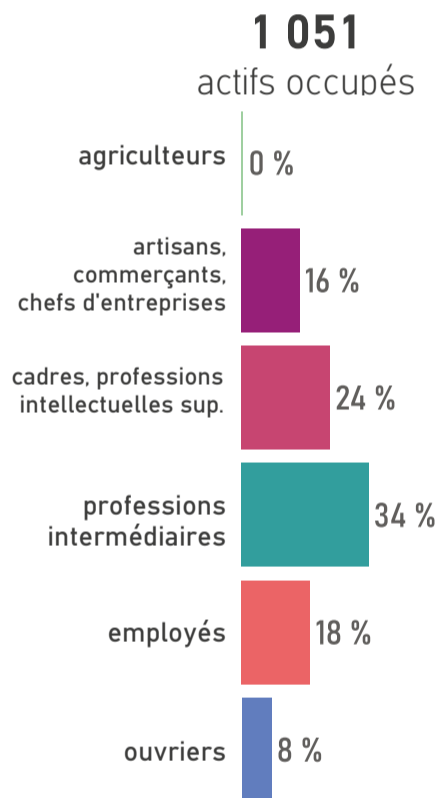


REVENU MÉDIAN MENSUEL // 2022



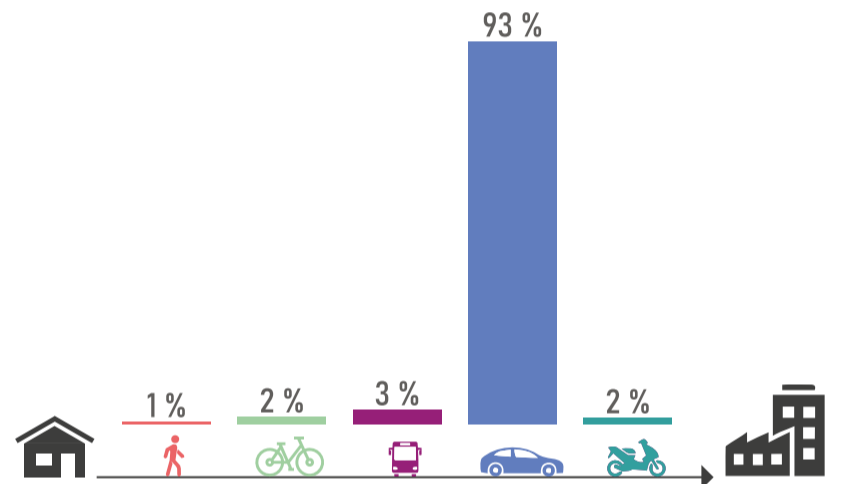
UC : unité de consommation

ACTIFS OCCUPÉS // 2022



MOBILITÉ DES ACTIFS

TRANSPORT UTILISÉ POUR ALLER TRAVAILLER // 2022

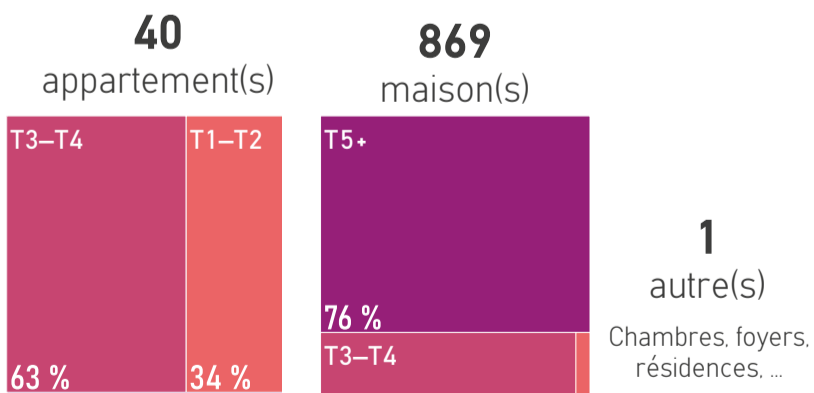


ACTIFS TRAVAILLANT AU LIEU DE RÉSIDENCE // 2022



HABITAT ET LOGEMENTS

LOGEMENTS PAR TYPE ET TAILLE // 2022



RÉSIDENCES PRINCIPALES ET LOCATIFS SOCIAUX // 2022



SOURCES D'ÉNERGIE

MODES DE CHAUFFAGE DES RÉSIDENCES PRINCIPALES // 2022



*bois, pompe à chaleur, solaire, mixte, ...

SOURCES

Population par âge : Insee, RP 2022 // Evolution naissances décès : Insee, Etat civil 2008 à 2024 // Composition des ménages : Insee, RP 2022 // Emplois : Insee, RP 2022, exploitation complémentaire // Revenu : Insee, filosofi, 2022 // Actifs occupés : Insee, RP 2022 // Transports des actifs : Insee, RP 2022 // Actifs au lieu de résidence : Insee, RP 2022 // Logements : Insee, RP 2022 // Résidences principales et logements sociaux : Insee, RP 2022 - Dreal Pays de la Loire, RPLS 2025 // Sources d'énergie : Insee, RP 2022

+ D'INFOS SUR VOTRE TERRITOIRE ÊTRE INFORMÉ DES ACTUALITÉS



aura



www.aurangvine.org



aura-angers49



aura49

Terranjou



3 871 hab.
en 2023

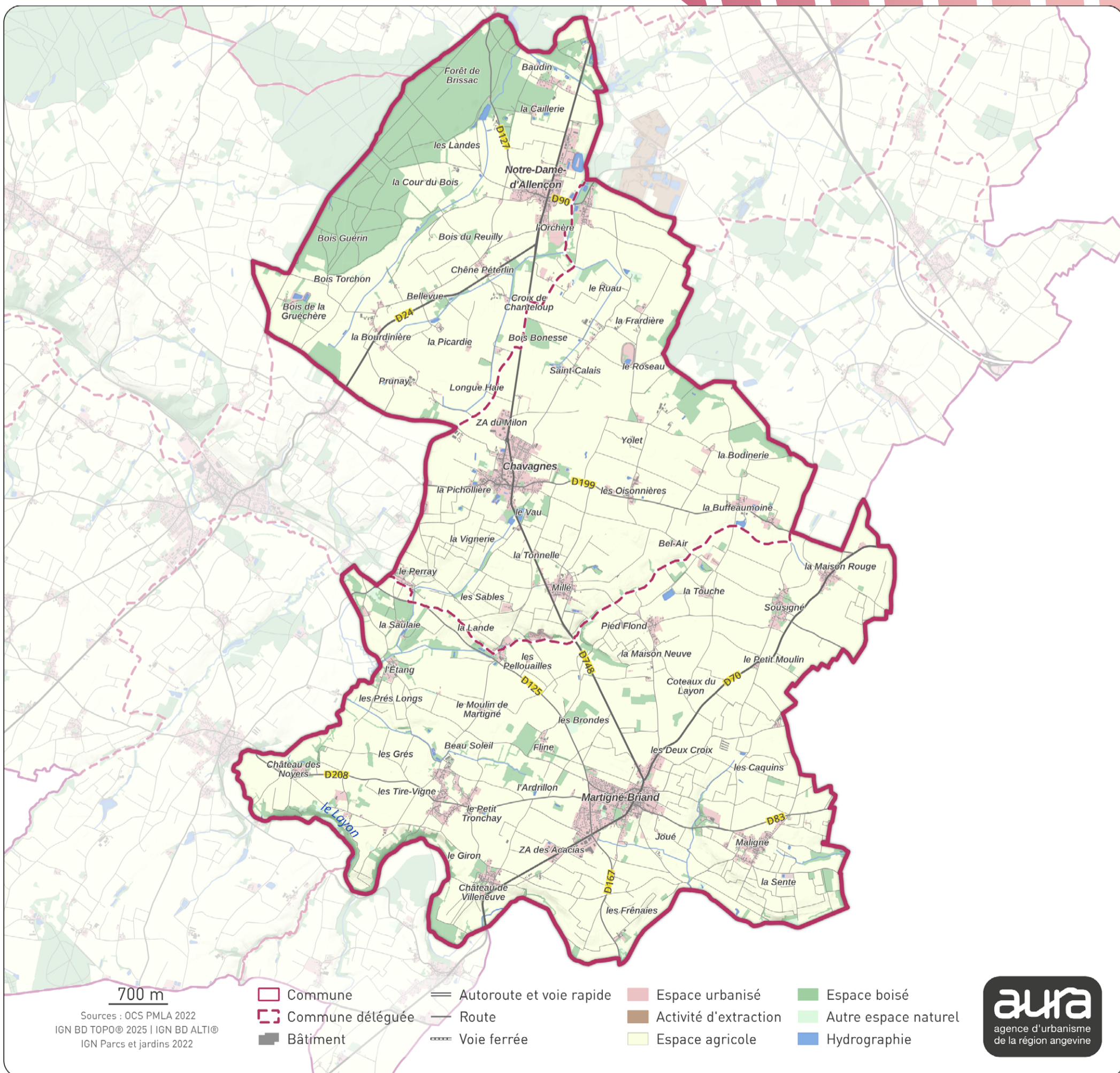
-0,4%/an
entre 2017 et 2023



5 761
hectares

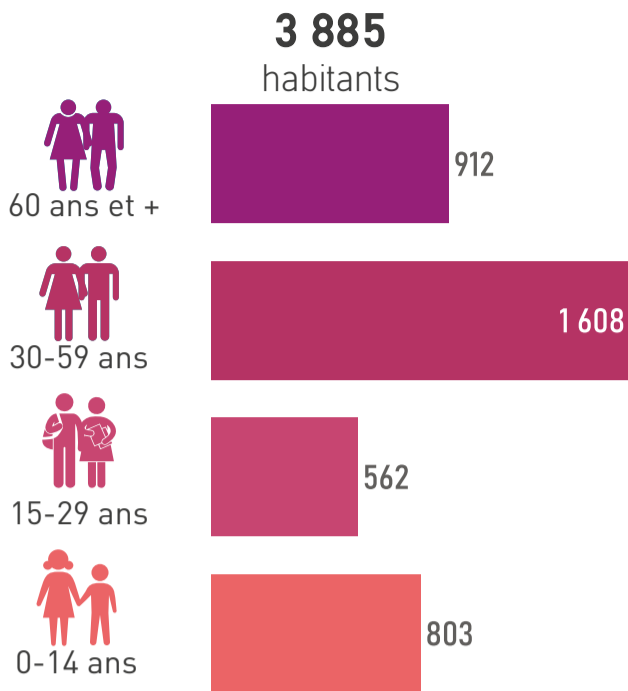


57 296 hab.
en 2023

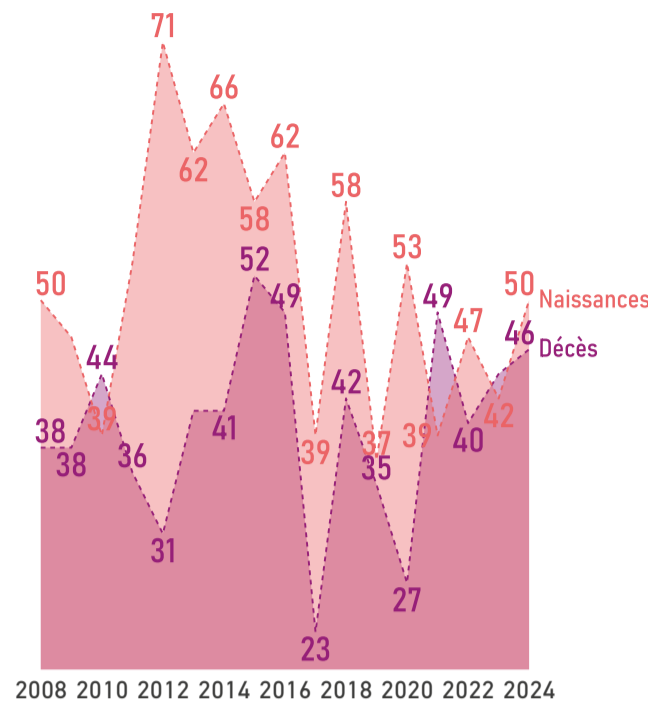


PROFIL DÉMOGRAPHIQUE

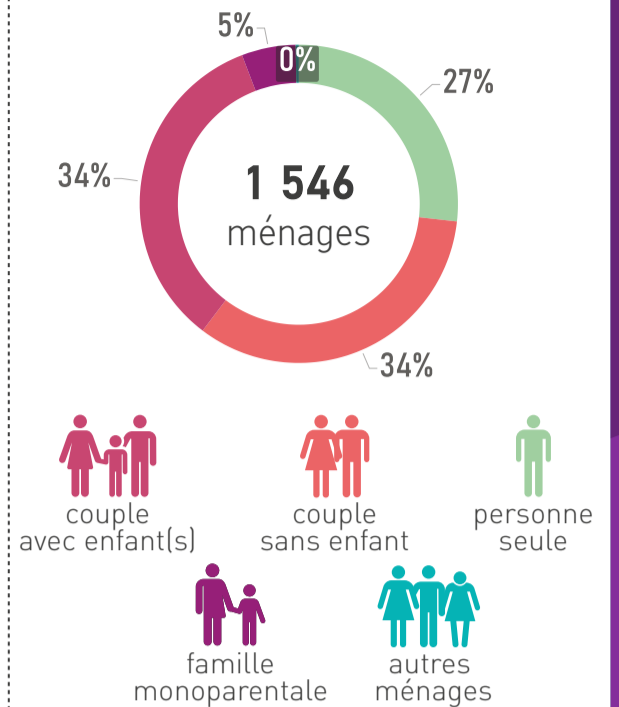
POPULATION PAR ÂGE // 2022



ÉVOLUTION NAISSANCES ET DÉCÈS // 2008-2024

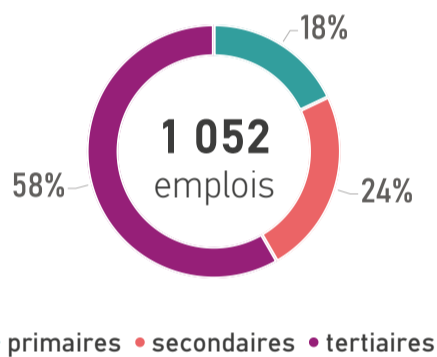


COMPOSITION DES MÉNAGES // 2022



PROFIL ÉCONOMIQUE

EMPLOIS // 2022

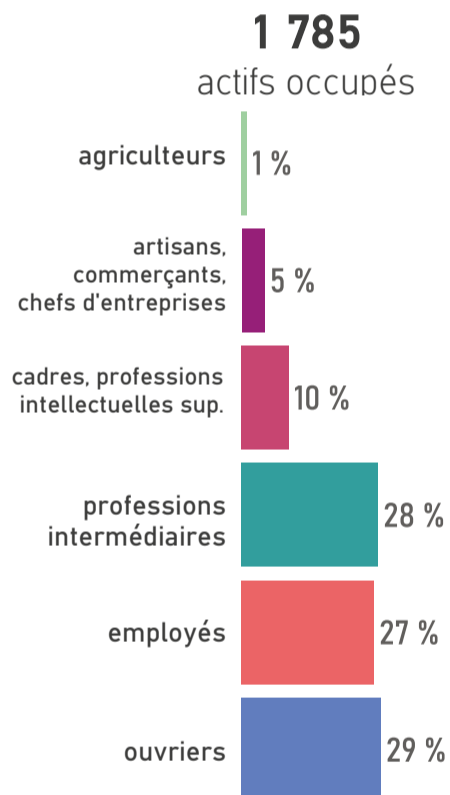


REVENU MÉDIAN MENSUEL // 2022



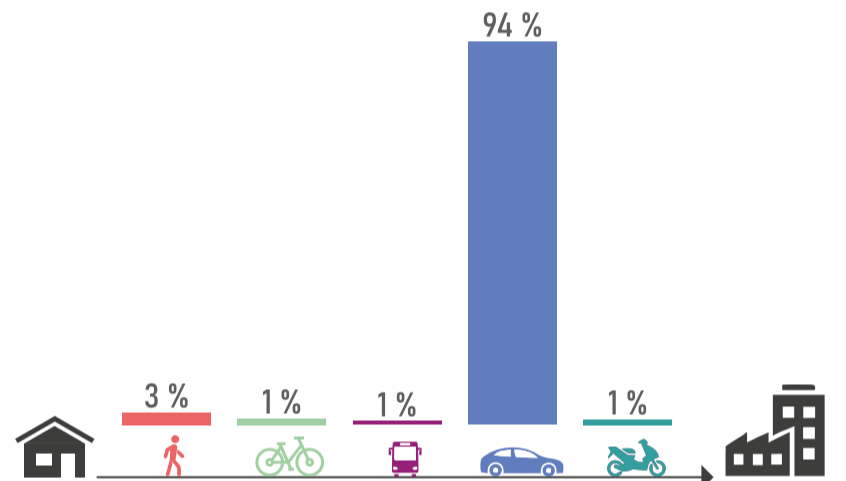
UC : unité de consommation

ACTIFS OCCUPÉS // 2022



MOBILITÉ DES ACTIFS

TRANSPORT UTILISÉ POUR ALLER TRAVAILLER // 2022

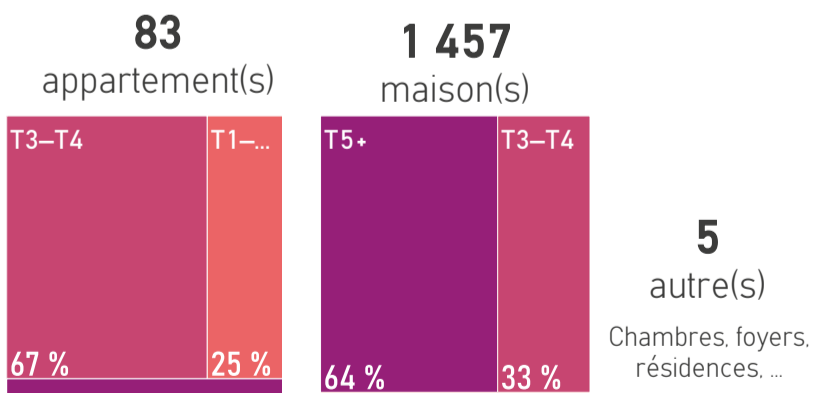


ACTIFS TRAVAILLANT AU LIEU DE RÉSIDENCE // 2022



HABITAT ET LOGEMENTS

LOGEMENTS PAR TYPE ET TAILLE // 2022

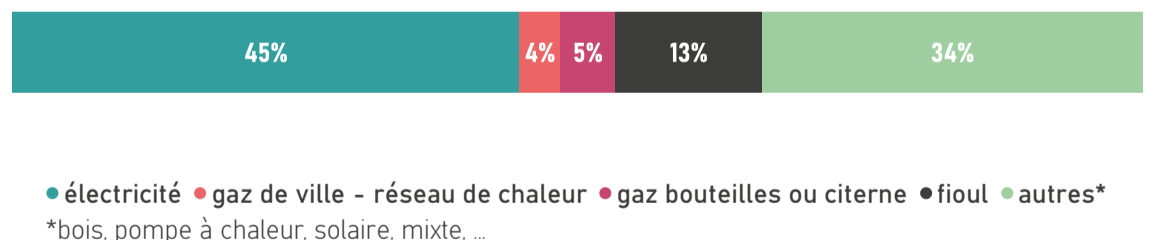


RÉSIDENCES PRINCIPALES ET LOCATIFS SOCIAUX // 2022



SOURCES D'ÉNERGIE

MODES DE CHAUFFAGE DES RÉSIDENCES PRINCIPALES // 2022



SOURCES

Population par âge : Insee, RP 2022 // Evolution naissances décès : Insee, Etat civil 2008 à 2024 // Composition des ménages : Insee, RP 2022 // Emplois : Insee, RP 2022, exploitation complémentaire // Revenu : Insee, filosofi, 2022 // Actifs occupés : Insee, RP 2022 // Transports des actifs : Insee, RP 2022 // Actifs au lieu de résidence : Insee, RP 2022 // Logements : Insee, RP 2022 // Résidences principales et logements sociaux : Insee, RP 2022 - Dreal Pays de la Loire, RPLS 2025 // Sources d'énergie : Insee, RP 2022

+ D'INFOS SUR VOTRE TERRITOIRE



ÊTRE INFORMÉ DES ACTUALITÉS



Val-du-Layon



3 510 hab.
en 2023

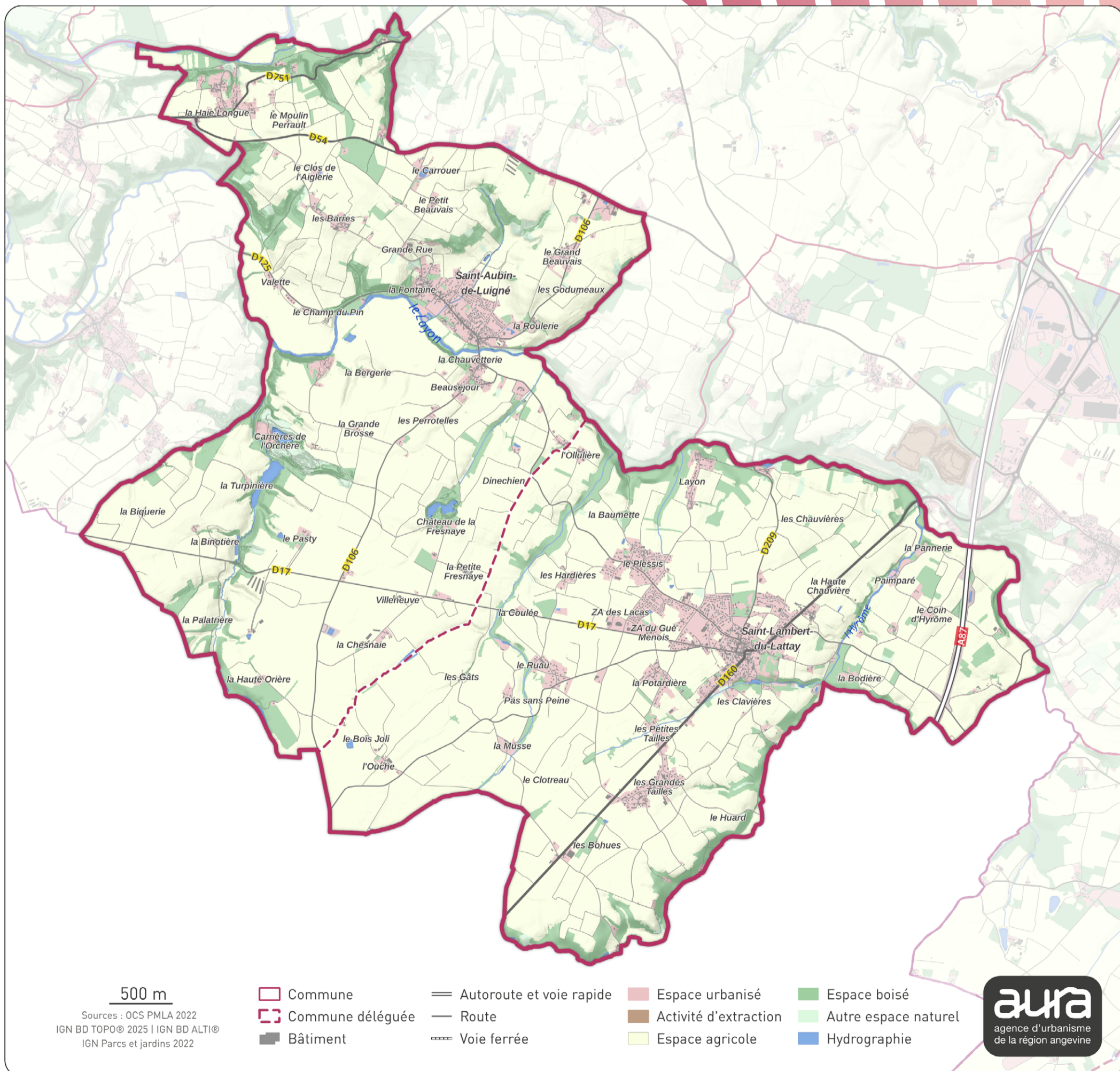
+0,5%/an
entre 2017 et 2023



3 004
hectares

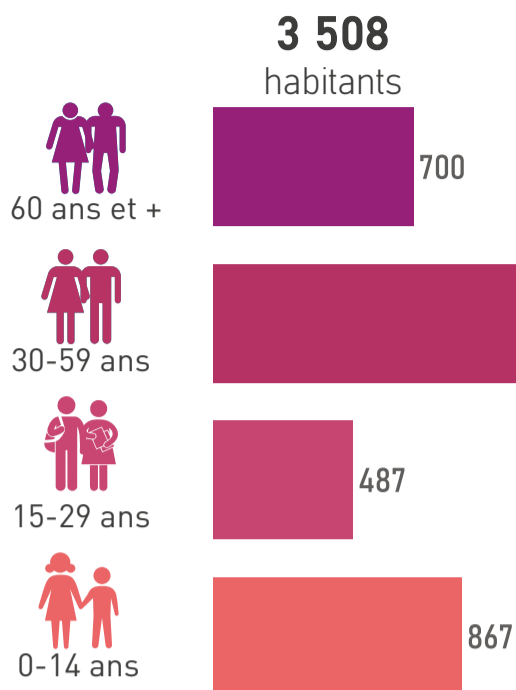


57 296 hab.
en 2023

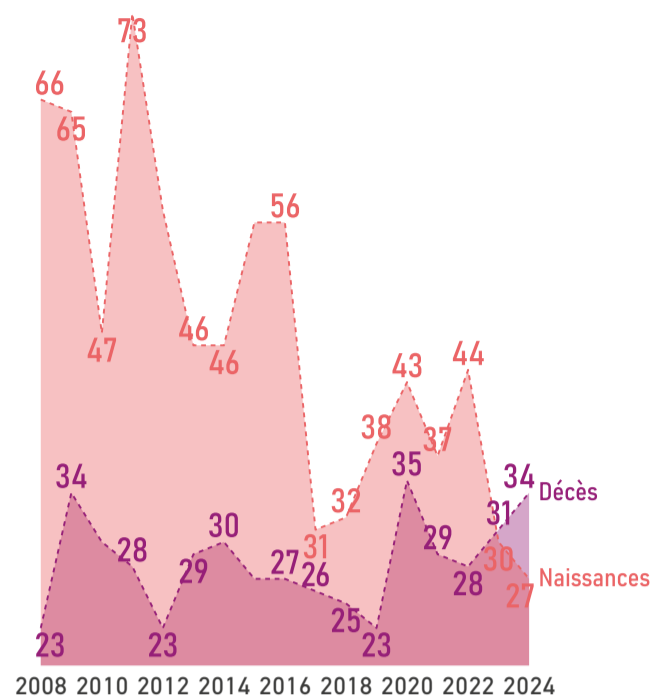


PROFIL DÉMOGRAPHIQUE

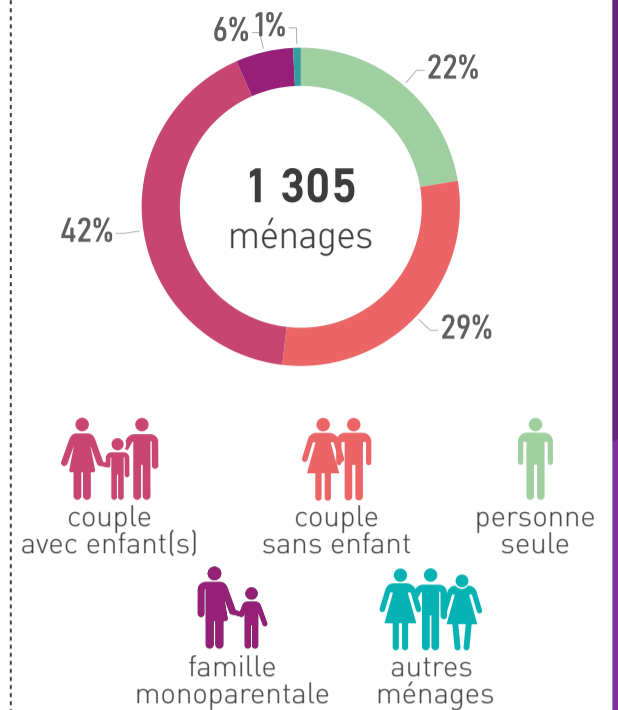
POPULATION PAR ÂGE // 2022



ÉVOLUTION NAISSANCES ET DÉCÈS // 2008-2024

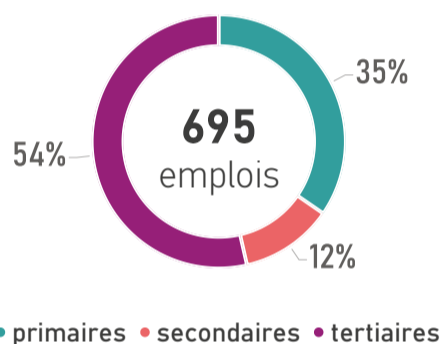


COMPOSITION DES MÉNAGES // 2022

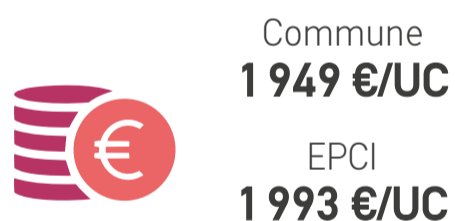


PROFIL ÉCONOMIQUE

EMPLOIS // 2022

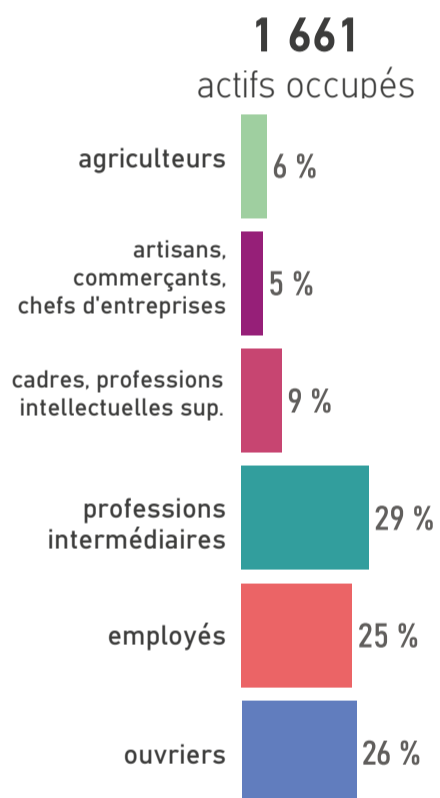


REVENU MÉDIAN MENSUEL // 2022



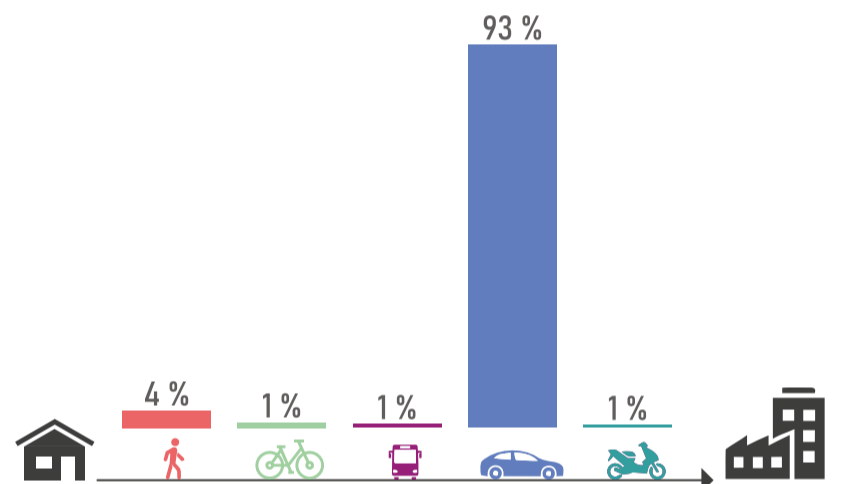
UC : unité de consommation

ACTIFS OCCUPÉS // 2022



MOBILITÉ DES ACTIFS

TRANSPORT UTILISÉ POUR ALLER TRAVAILLER // 2022

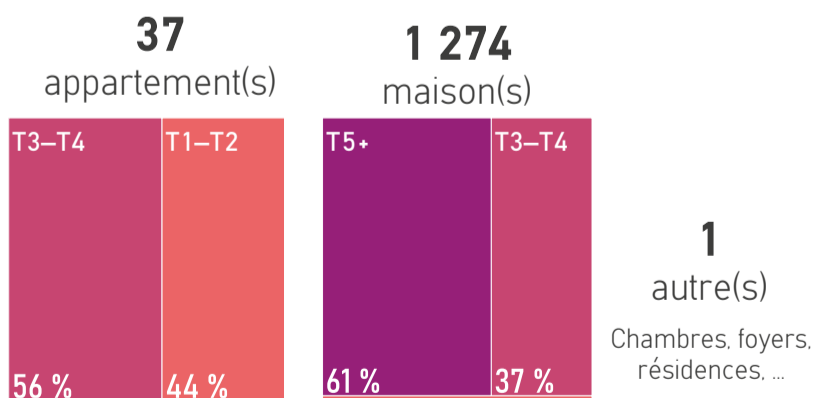


ACTIFS TRAVAILLANT AU LIEU DE RÉSIDENCE // 2022



HABITAT ET LOGEMENTS

LOGEMENTS PAR TYPE ET TAILLE // 2022



RÉSIDENCES PRINCIPALES ET LOCATIFS SOCIAUX // 2022



SOURCES D'ÉNERGIE

MODES DE CHAUFFAGE DES RÉSIDENCES PRINCIPALES // 2022



*bois, pompe à chaleur, solaire, mixte, ...

SOURCES

Population par âge : Insee, RP 2022 // Evolution naissances décès : Insee, Etat civil 2008 à 2024 // Composition des ménages : Insee, RP 2022 // Emplois : Insee, RP 2022, exploitation complémentaire // Revenu : Insee, filosofi, 2022 // Actifs occupés : Insee, RP 2022 // Transports des actifs : Insee, RP 2022 // Actifs au lieu de résidence : Insee, RP 2022 // Logements : Insee, RP 2022 // Résidences principales et logements sociaux : Insee, RP 2022 - Dreal Pays de la Loire, RPLS 2025 // Sources d'énergie : Insee, RP 2022

+ D'INFOS SUR
VOTRE TERRITOIRE



ÊTRE INFORMÉ
DES ACTUALITÉS



aura



www.aurangvine.org



aura-angers49



aura49