

# Alexain



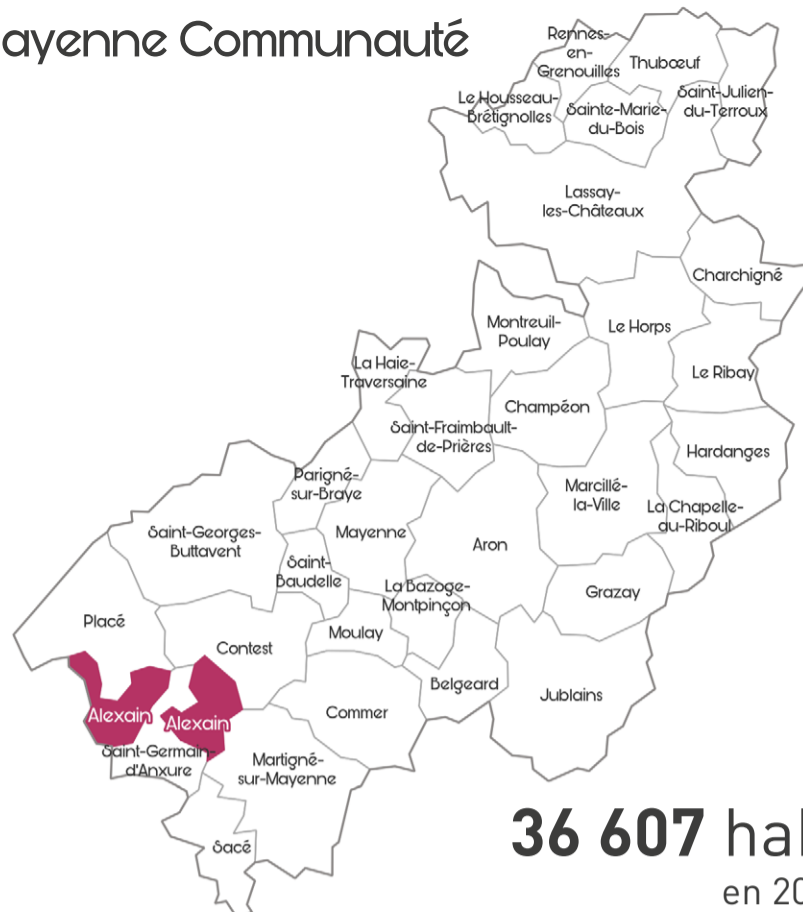
**610 hab.**  
en 2023

**+0,2%/an**  
entre 2017 et 2023

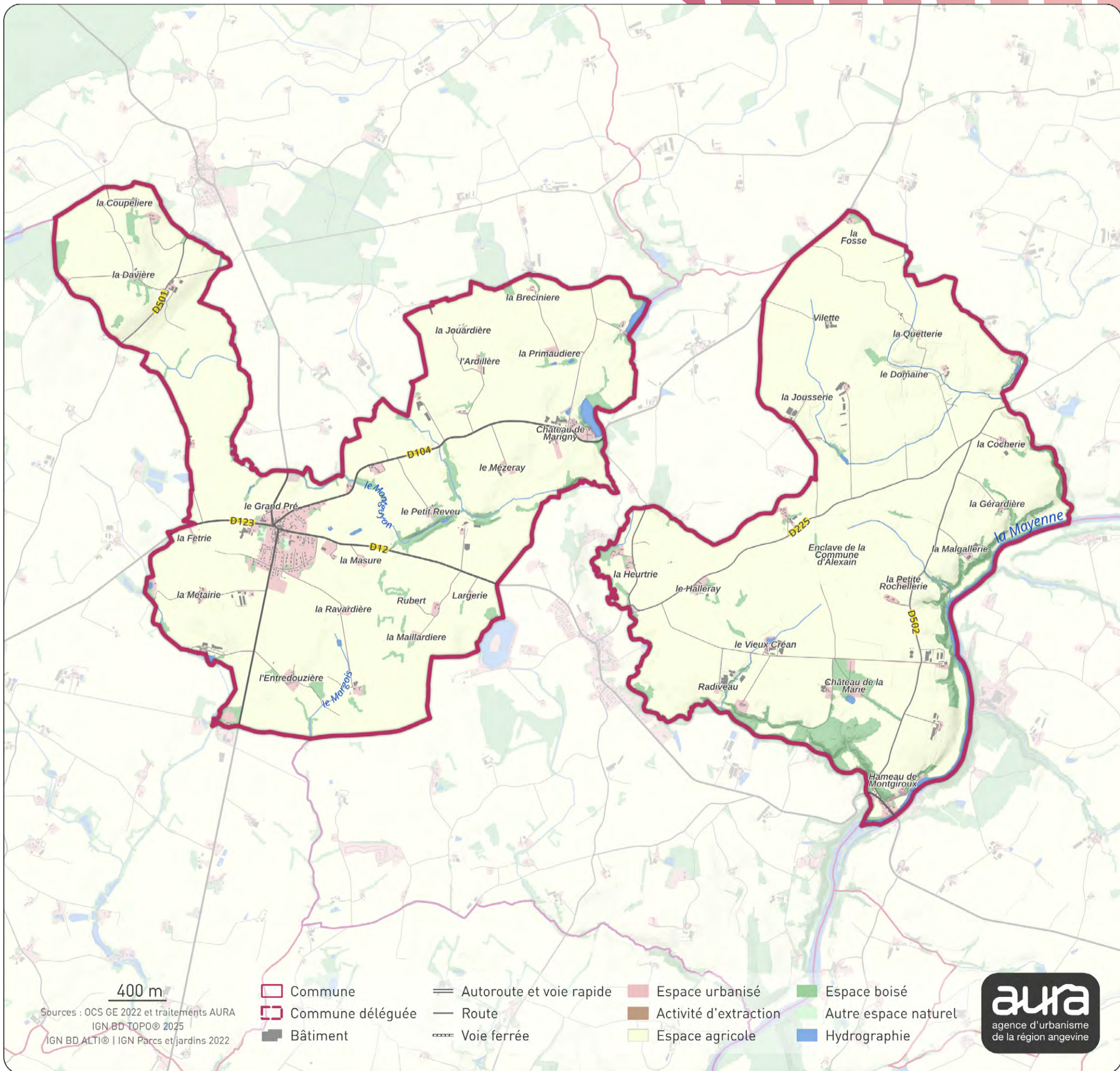


**1 643**  
hectares

## Mayenne Communauté



**36 607 hab.**  
en 2023



400 m

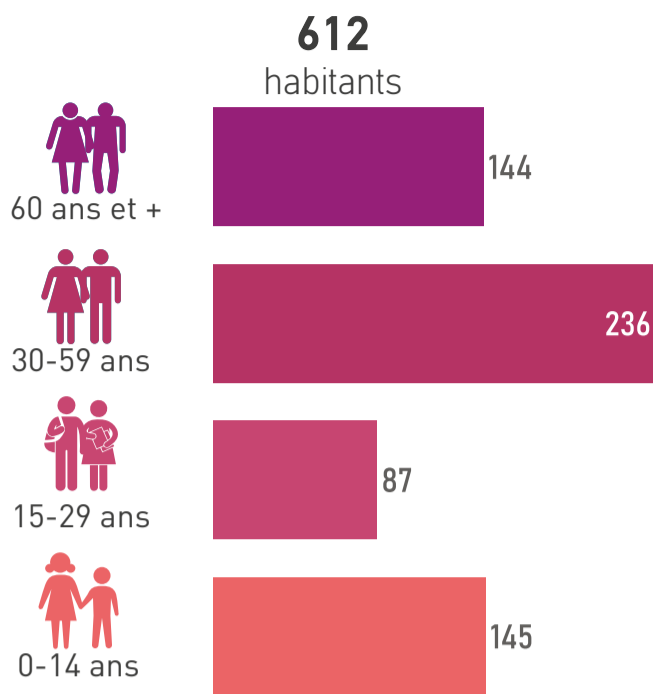
Sources : OCS GE 2022 et traitements AURA  
IGN BD TOPO© 2025  
IGN BD ALTI© | IGN Parcs et jardins 2022

- Commune
- Commune déléguée
- Bâtiment
- Autoroute et voie rapide
- Route
- Voie ferrée
- Espace urbanisé
- Activité d'extraction
- Espace agricole
- Espace boisé
- Autre espace naturel
- Hydrographie

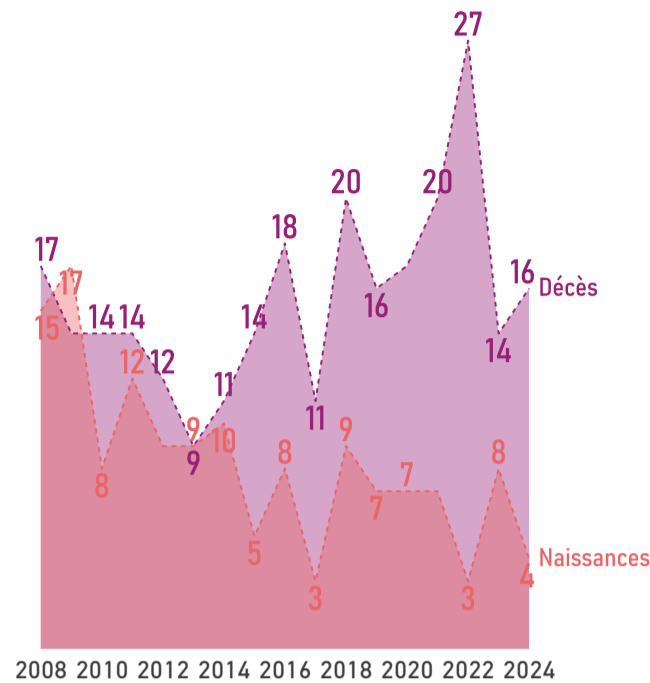


## PROFIL DÉMOGRAPHIQUE

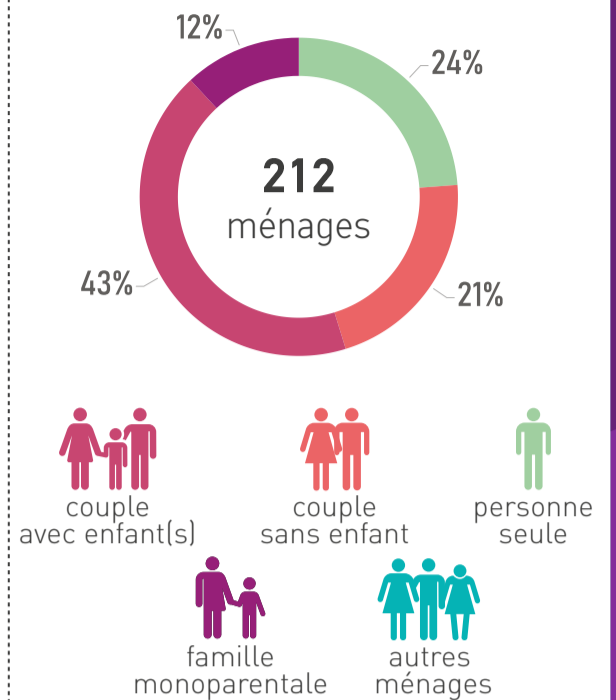
POPULATION PAR ÂGE // 2022



ÉVOLUTION NAISSANCES ET DÉCÈS // 2008-2024

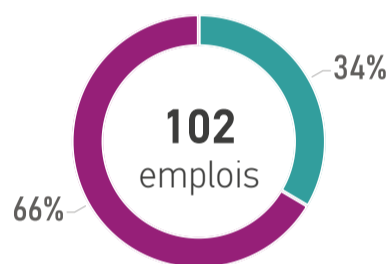


COMPOSITION DES MÉNAGES // 2022



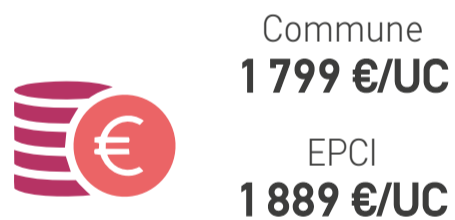
## PROFIL ÉCONOMIQUE

EMPLOIS // 2022



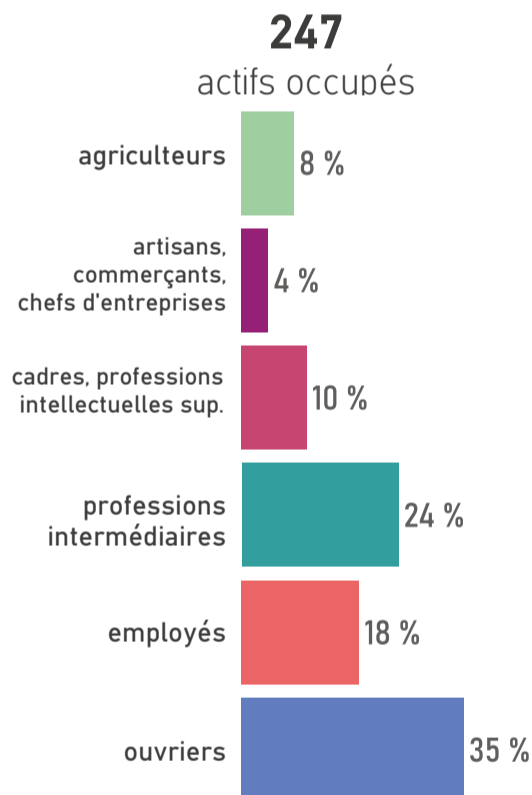
• primaires • secondaires • tertiaires

REVENU MÉDIAN MENSUEL // 2022



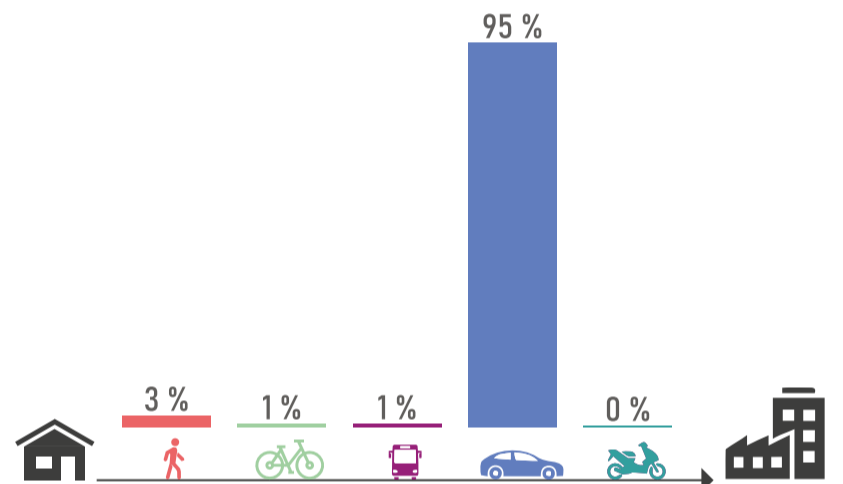
UC : unité de consommation

ACTIFS OCCUPÉS // 2022



## MOBILITÉ DES ACTIFS

TRANSPORT UTILISÉ POUR ALLER TRAVAILLER // 2022



ACTIFS TRAVAILLANT AU LIEU DE RÉSIDENCE // 2022

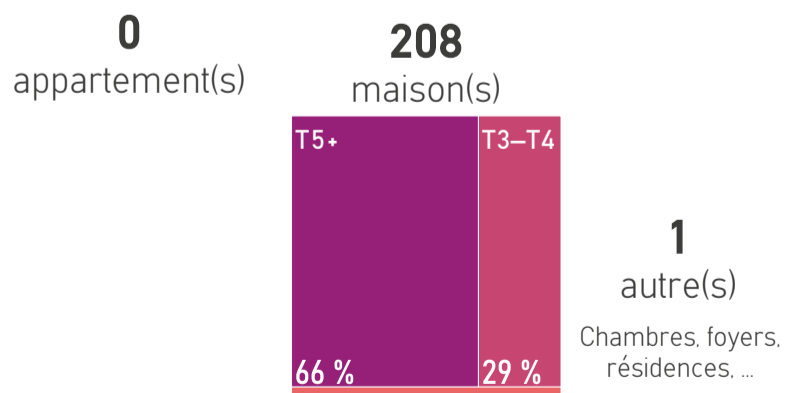


**20 %**

des actifs travaillent dans leur commune de résidence

## HABITAT ET LOGEMENTS

LOGEMENTS PAR TYPE ET TAILLE // 2022

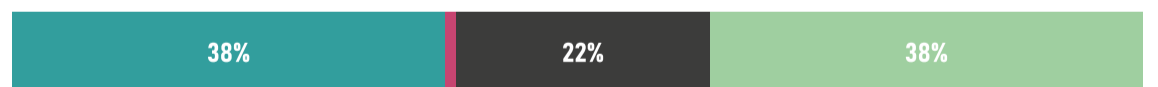


RÉSIDENCES PRINCIPALES ET LOCATIFS SOCIAUX // 2022



## SOURCES D'ÉNERGIE

MODES DE CHAUFFAGE DES RÉSIDENCES PRINCIPALES // 2022



• électricité • gaz de ville - réseau de chaleur • gaz bouteilles ou citerne • fioul • autres\*

\*bois, pompe à chaleur, solaire, mixte, ...

## SOURCES

Population par âge : Insee, RP 2022 // Evolution naissances décès : Insee, Etat civil 2008 à 2024 // Composition des ménages : Insee, RP 2022 // Emplois : Insee, RP 2022, exploitation complémentaire // Revenu : Insee, filosofi, 2022 // Actifs occupés : Insee, RP 2022 // Transports des actifs : Insee, RP 2022 // Actifs au lieu de résidence : Insee, RP 2022 // Logements : Insee, RP 2022 // Résidences principales et logements sociaux : Insee, RP 2022 - Dreal Pays de la Loire, RPLS 2025 // Sources d'énergie : Insee, RP 2022

+ D'INFOS SUR  
VOTRE TERRITOIRE

ÊTRE INFORMÉ  
DES ACTUALITÉS



aura



www.aurangvine.org



aura-angers49



aura49

# Aron



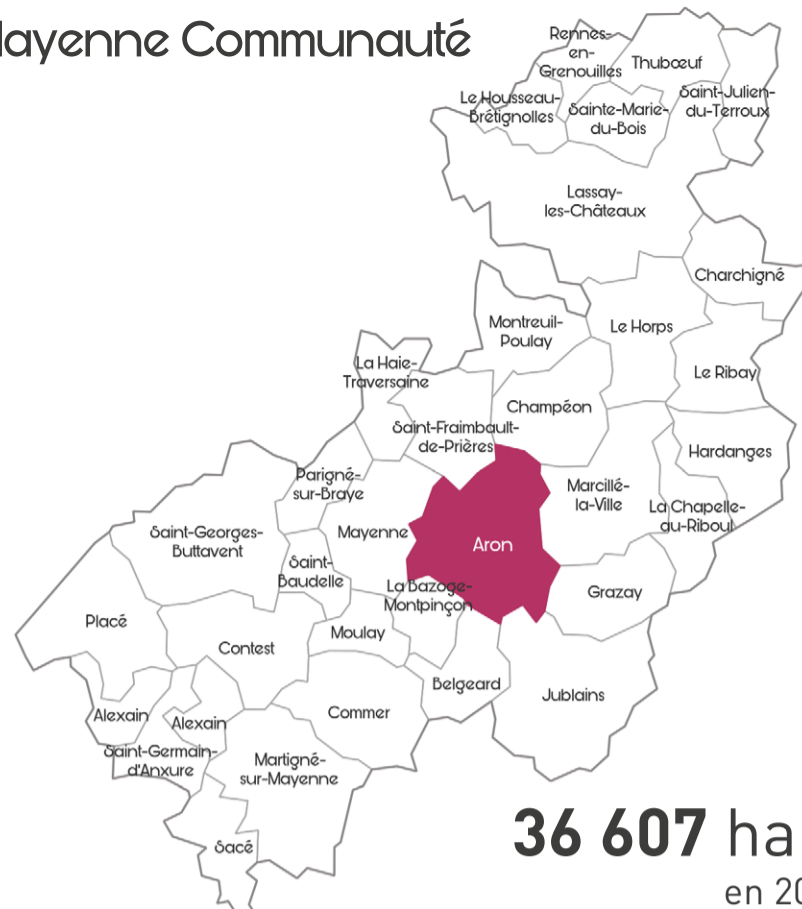
**1 828 hab.**  
en 2023

**+0,2%/an**  
entre 2017 et 2023

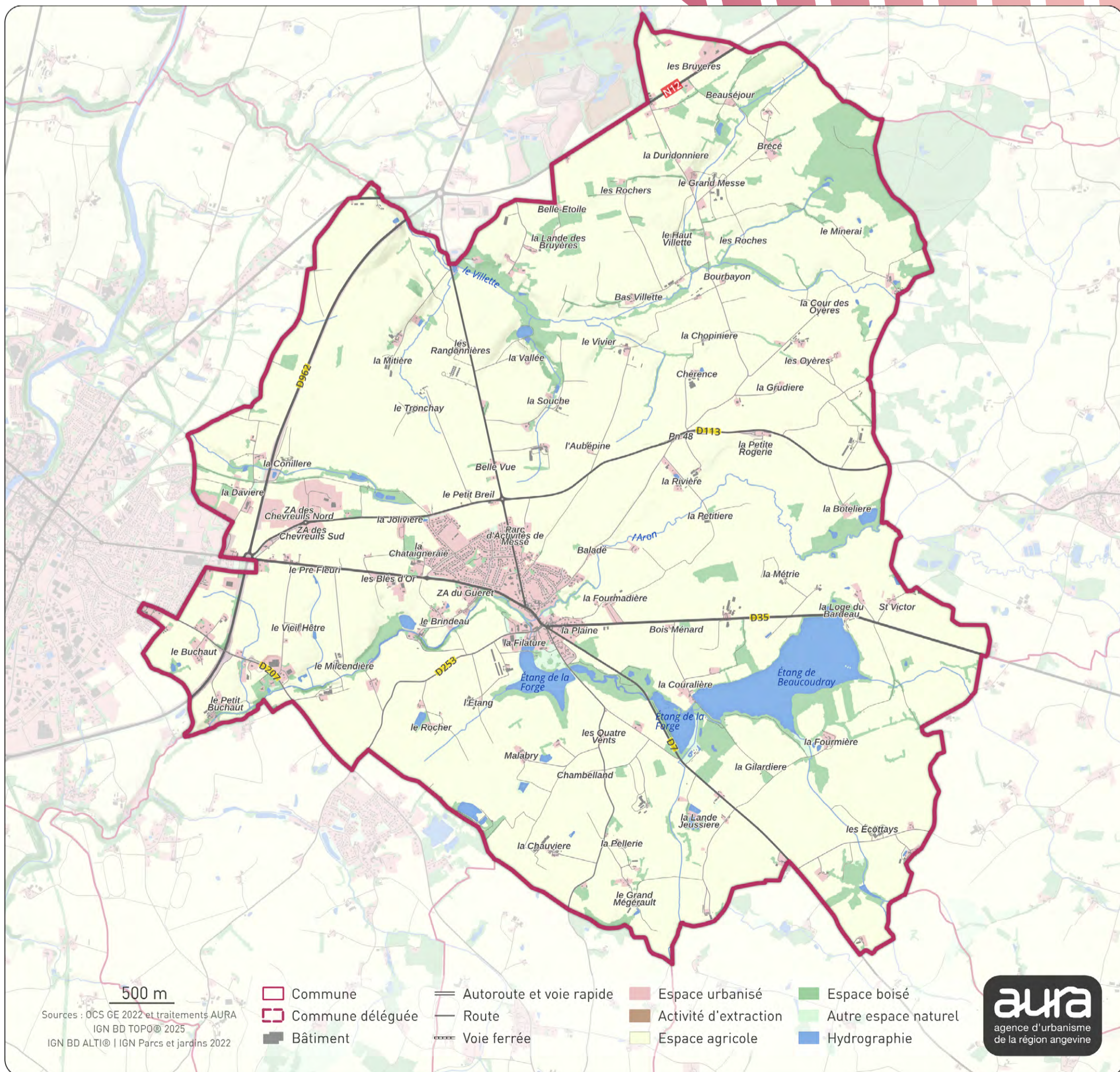


**3 280**  
hectares

## Mayenne Communauté

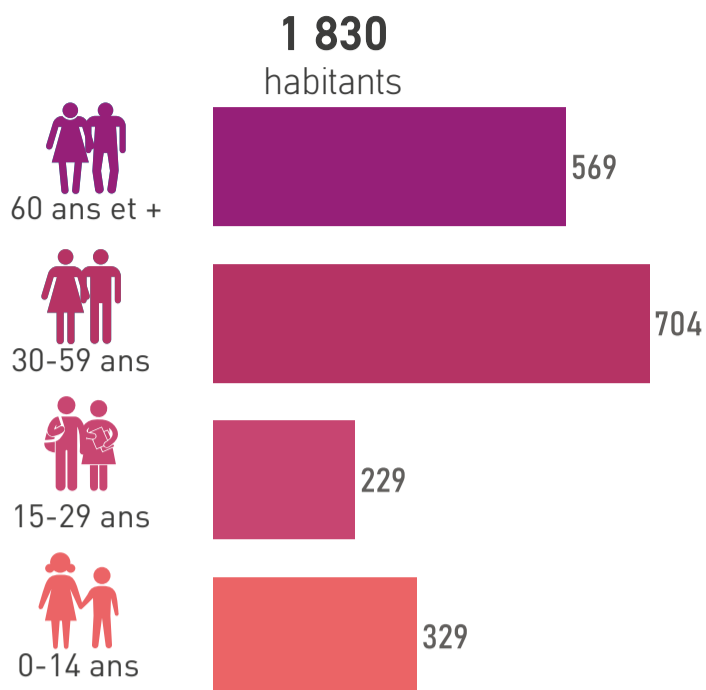


**36 607 hab.**  
en 2023

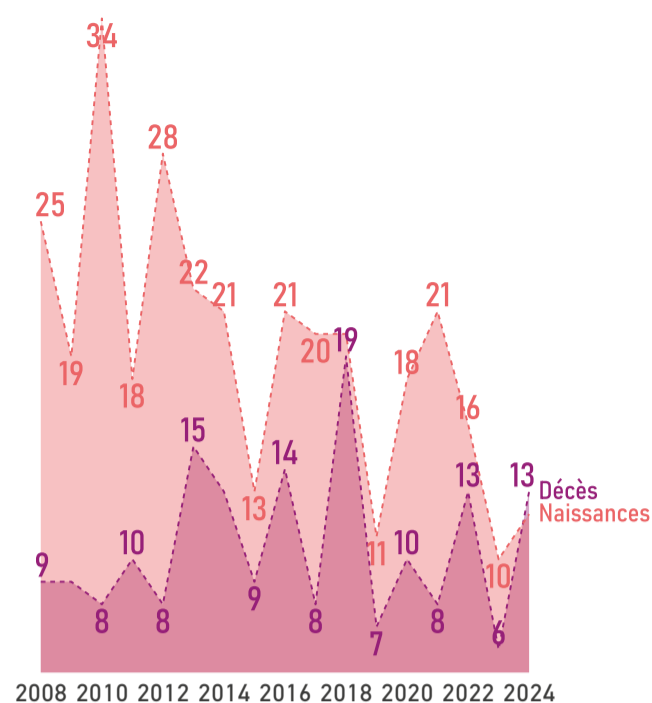


## PROFIL DÉMOGRAPHIQUE

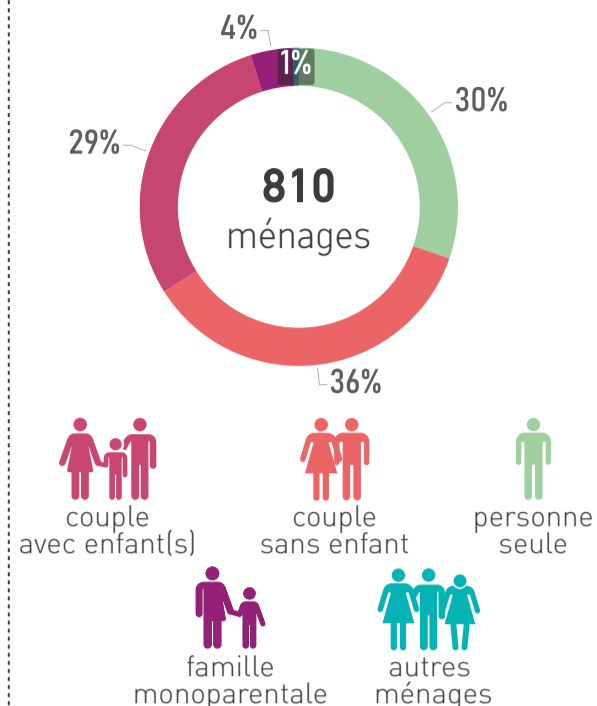
POPULATION PAR ÂGE // 2022



ÉVOLUTION NAISSANCES ET DÉCÈS // 2008-2024

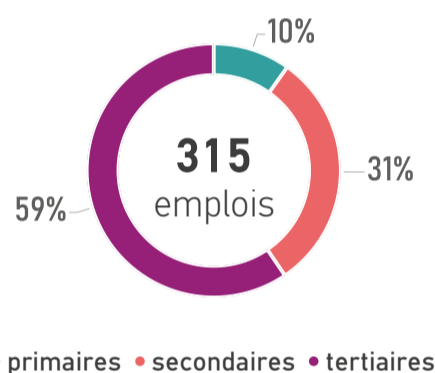


COMPOSITION DES MÉNAGES // 2022



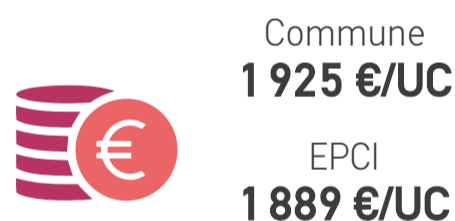
## PROFIL ÉCONOMIQUE

EMPLOIS // 2022



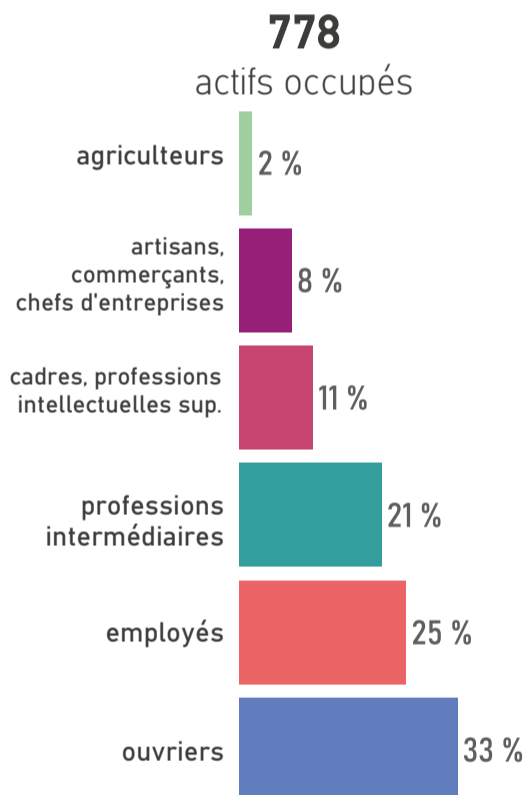
• primaires • secondaires • tertiaires

REVENU MÉDIAN MENSUEL // 2022



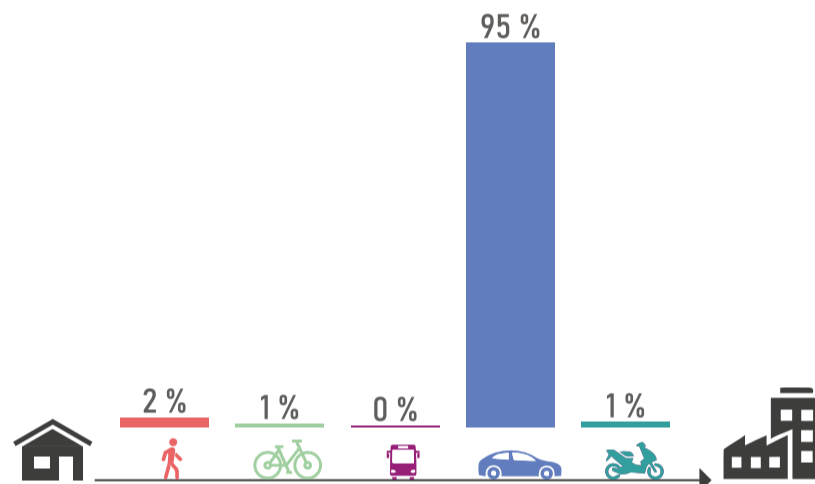
UC : unité de consommation

ACTIFS OCCUPÉS // 2022



## MOBILITÉ DES ACTIFS

TRANSPORT UTILISÉ POUR ALLER TRAVAILLER // 2022



ACTIFS TRAVAILLANT AU LIEU DE RÉSIDENCE // 2022

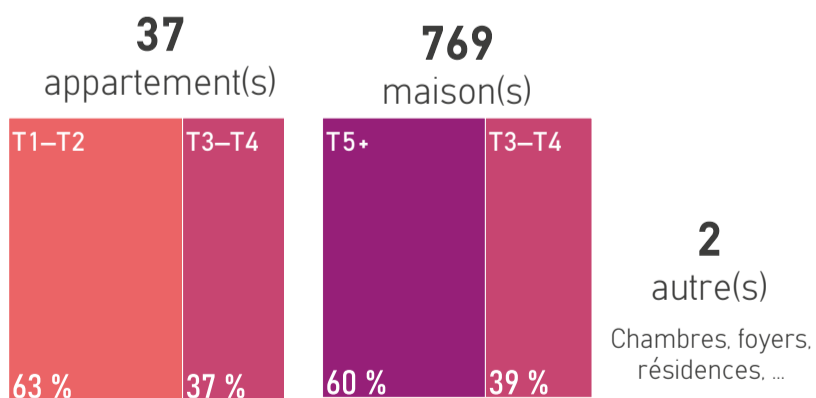


**14 %**

des actifs travaillent dans leur commune de résidence

## HABITAT ET LOGEMENTS

LOGEMENTS PAR TYPE ET TAILLE // 2022



RÉSIDENCES PRINCIPALES ET LOCATIFS SOCIAUX // 2022



## SOURCES D'ÉNERGIE

MODES DE CHAUFFAGE DES RÉSIDENCES PRINCIPALES // 2022



• électricité • gaz de ville - réseau de chaleur • gaz bouteilles ou citerne • fioul • autres\*

\*bois, pompe à chaleur, solaire, mixte, ...

## SOURCES

Population par âge : Insee, RP 2022 // Evolution naissances décès : Insee, Etat civil 2008 à 2024 // Composition des ménages : Insee, RP 2022 // Emplois : Insee, RP 2022, exploitation complémentaire // Revenu : Insee, filosofi, 2022 // Actifs occupés : Insee, RP 2022 // Transports des actifs : Insee, RP 2022 // Actifs au lieu de résidence : Insee, RP 2022 // Logements : Insee, RP 2022 // Résidences principales et logements sociaux : Insee, RP 2022 - Dreal Pays de la Loire, RPLS 2025 // Sources d'énergie : Insee, RP 2022

+ D'INFOS SUR  
VOTRE TERRITOIRE



ÊTRE INFORMÉ  
DES ACTUALITÉS



aura



www.aurangvine.org



aura-angers49



aura49

# Belgeard



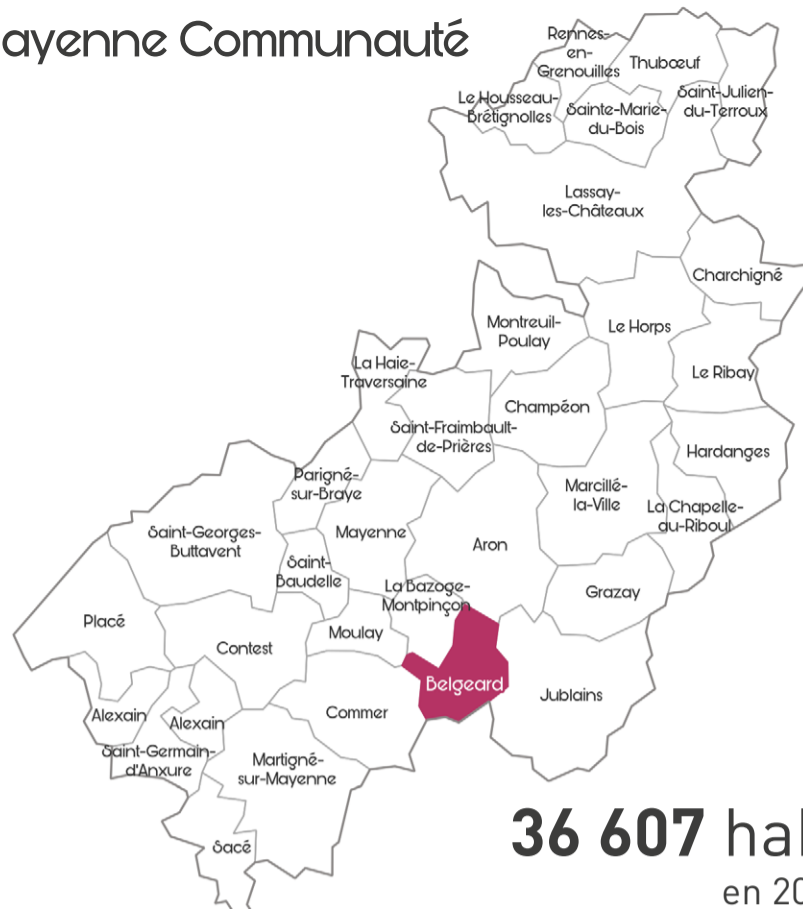
**555 hab.**  
en 2023

**-1,7%/an**  
entre 2017 et 2023

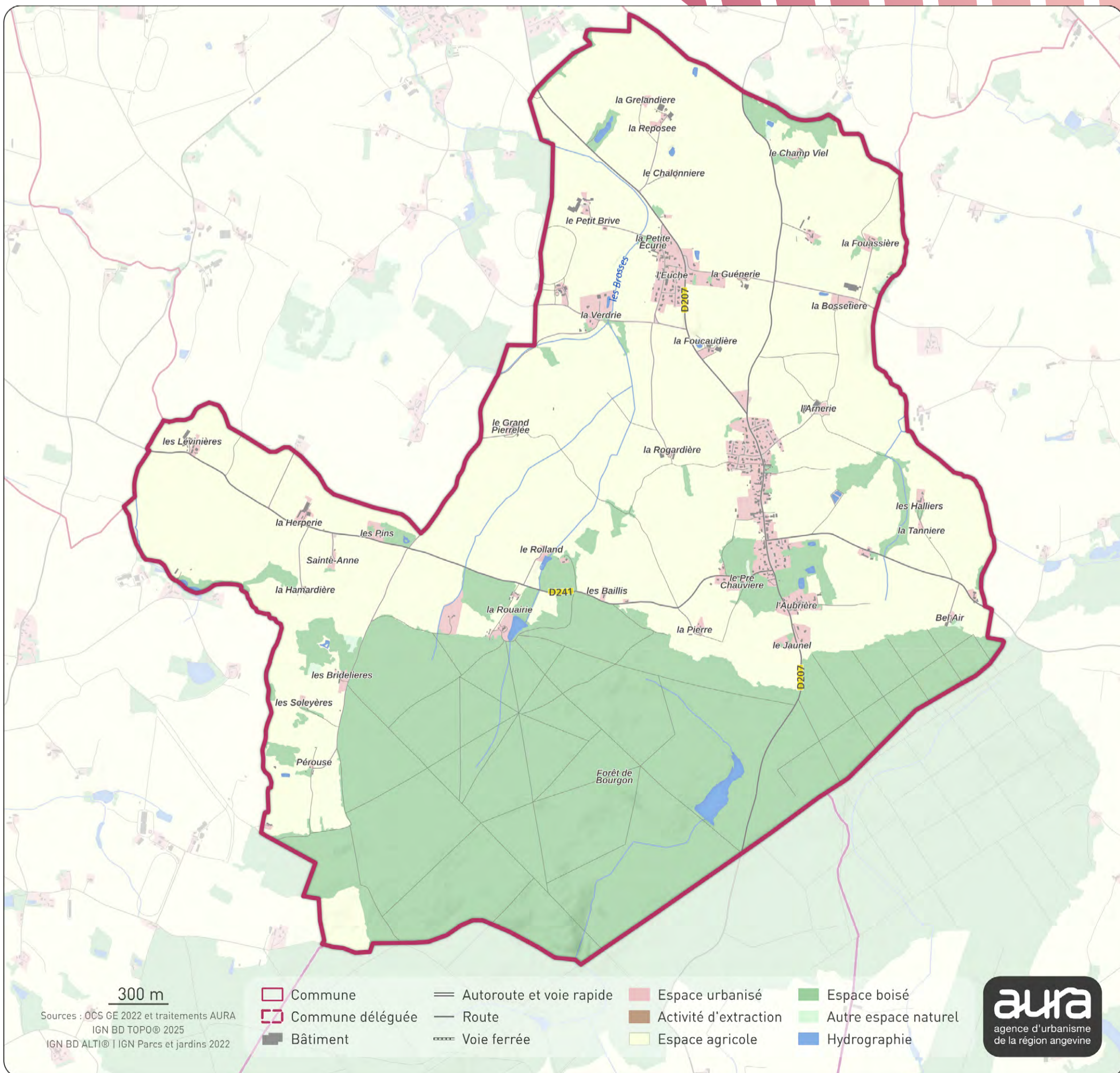


**1 309**  
hectares

## Mayenne Communauté



**36 607 hab.**  
en 2023



300 m

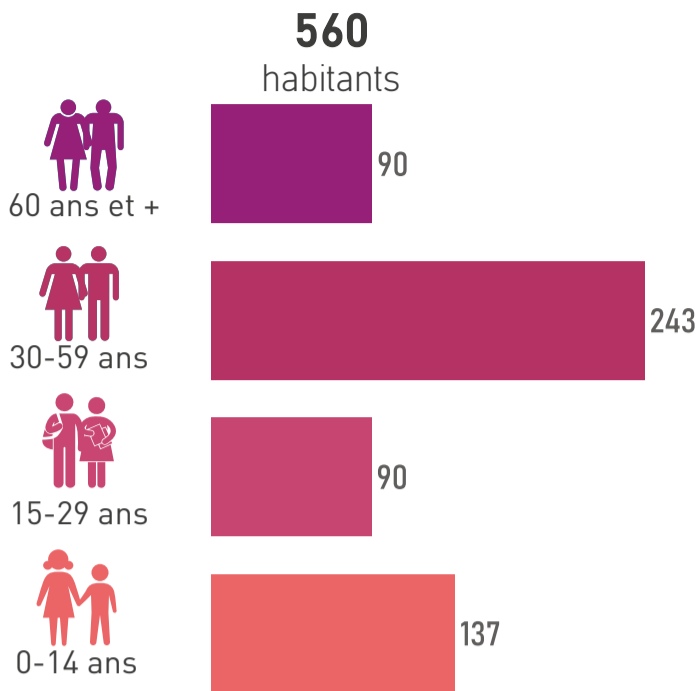
Sources : OCS GE 2022 et traitements AURA  
IGN BD TOPO© 2025  
IGN BD ALTI© | IGN Parcs et jardins 2022

- Commune
- Commune déléguée
- Bâtiment
- Autoroute et voie rapide
- Route
- Voie ferrée
- Espace urbanisé
- Activité d'extraction
- Espace agricole
- Espace boisé
- Autre espace naturel
- Hydrographie

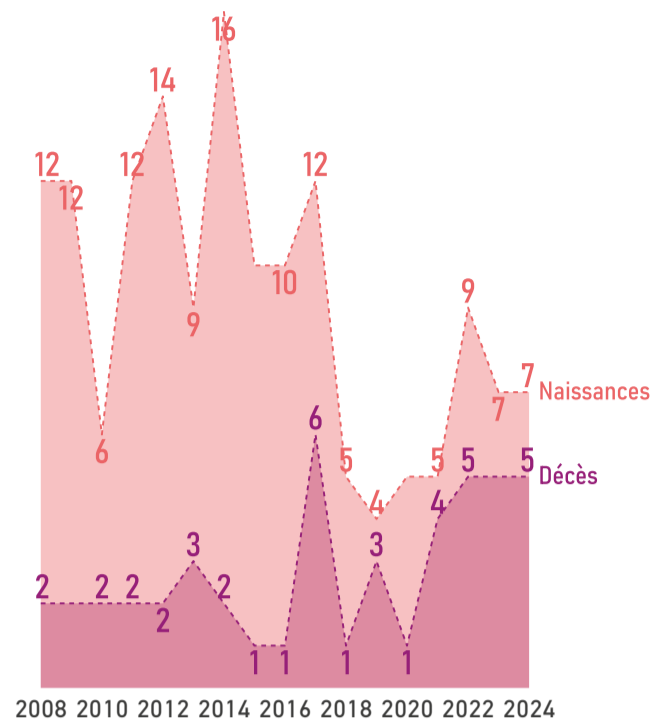


## PROFIL DÉMOGRAPHIQUE

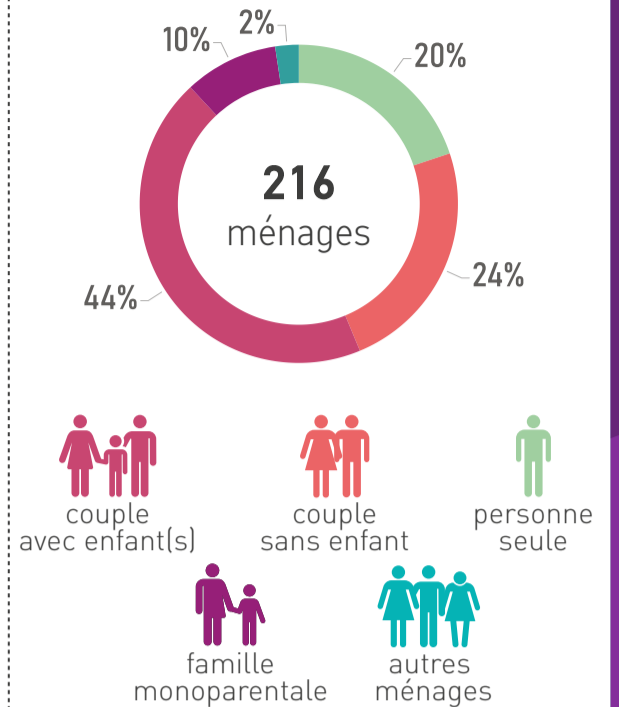
### POPULATION PAR ÂGE // 2022



### ÉVOLUTION NAISSANCES ET DÉCÈS // 2008-2024

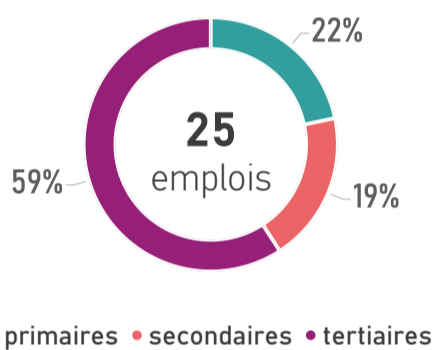


### COMPOSITION DES MÉNAGES // 2022

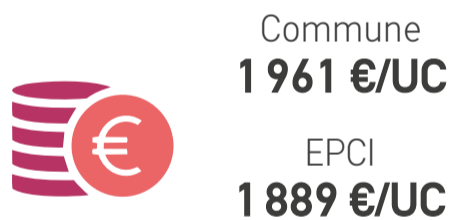


## PROFIL ÉCONOMIQUE

### EMPLOIS // 2022

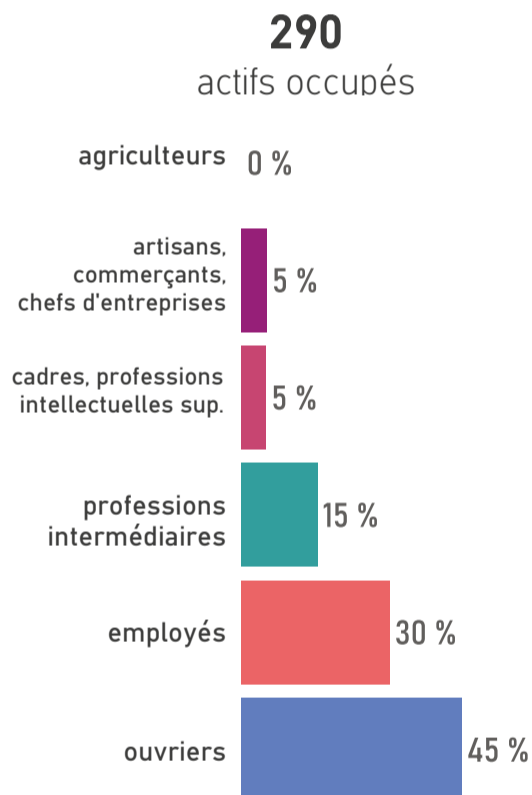


### REVENU MÉDIAN MENSUEL // 2022



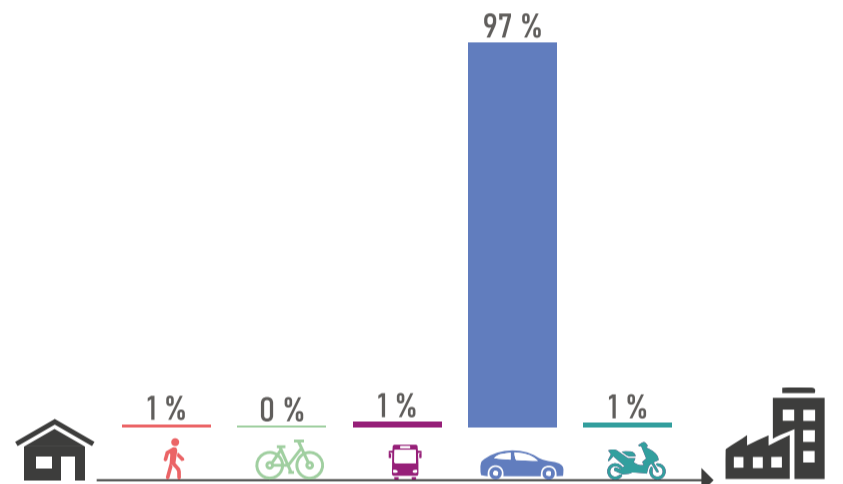
UC : unité de consommation

### ACTIFS OCCUPÉS // 2022



## MOBILITÉ DES ACTIFS

### TRANSPORT UTILISÉ POUR ALLER TRAVAILLER // 2022

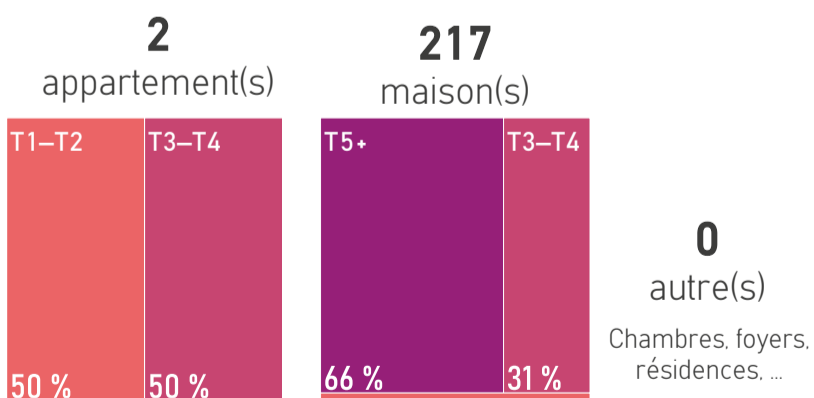


### ACTIFS TRAVAILLANT AU LIEU DE RÉSIDENCE // 2022



## HABITAT ET LOGEMENTS

### LOGEMENTS PAR TYPE ET TAILLE // 2022

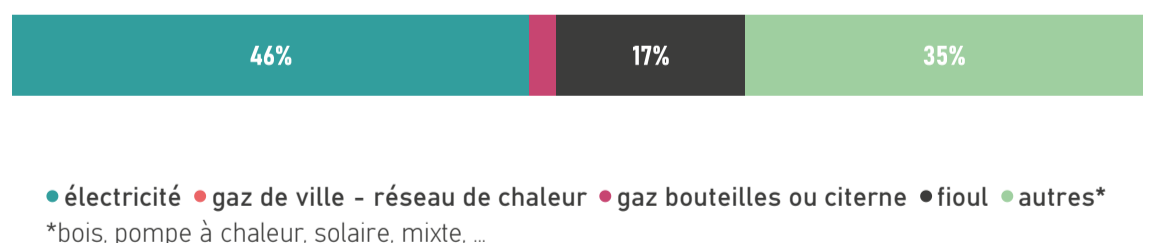


### RÉSIDENCES PRINCIPALES ET LOCATIFS SOCIAUX // 2022



## SOURCES D'ÉNERGIE

### MODES DE CHAUFFAGE DES RÉSIDENCES PRINCIPALES // 2022



### SOURCES

Population par âge : Insee, RP 2022 // Evolution naissances décès : Insee, Etat civil 2008 à 2024 // Composition des ménages : Insee, RP 2022 // Emplois : Insee, RP 2022, exploitation complémentaire // Revenu : Insee, filosof, 2022 // Actifs occupés : Insee, RP 2022 // Transports des actifs : Insee, RP 2022 // Actifs au lieu de résidence : Insee, RP 2022 // Logements : Insee, RP 2022 // Résidences principales et logements sociaux : Insee, RP 2022 - Dreal Pays de la Loire, RPLS 2025 // Sources d'énergie : Insee, RP 2022

+ D'INFOS SUR VOTRE TERRITOIRE

ÊTRE INFORMÉ DES ACTUALITÉS



aura



www.aurangvine.org



aura-angers49



aura49

# Champéon



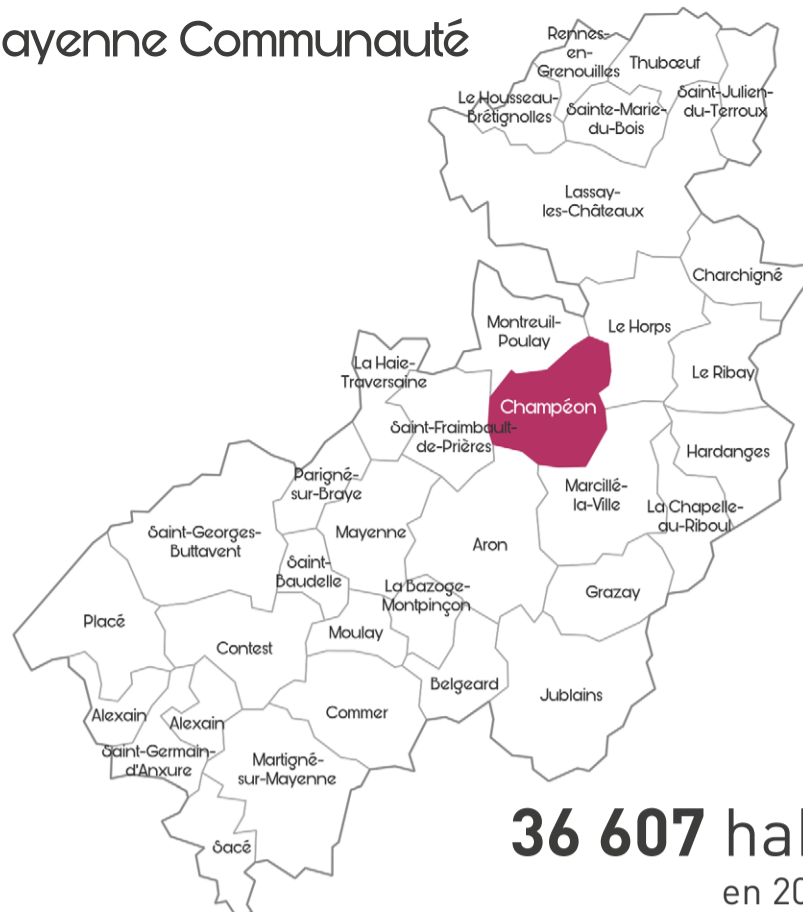
**636 hab.**  
en 2023

**+1,4%/an**  
entre 2017 et 2023

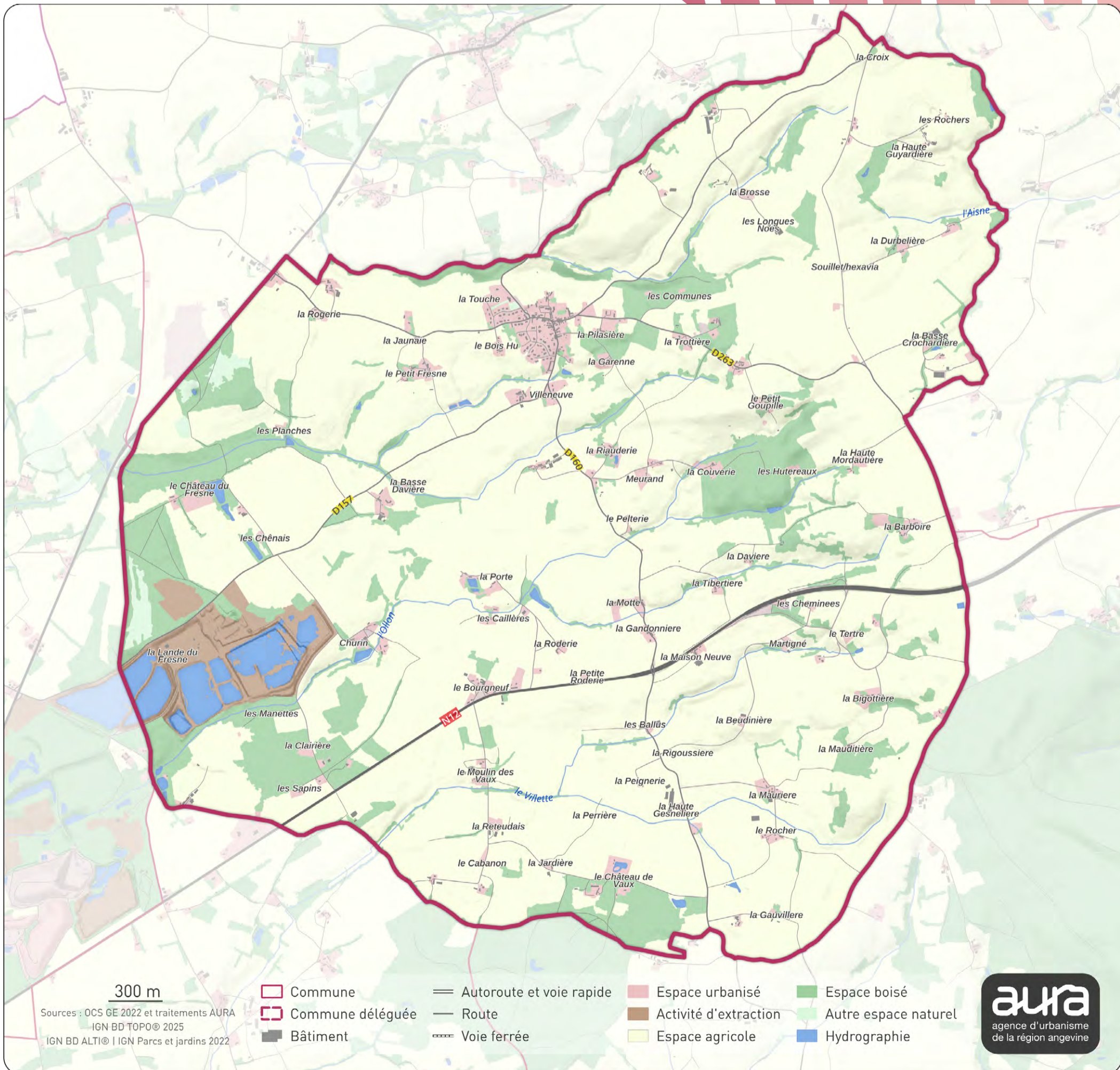


**2 098**  
hectares

## Mayenne Communauté

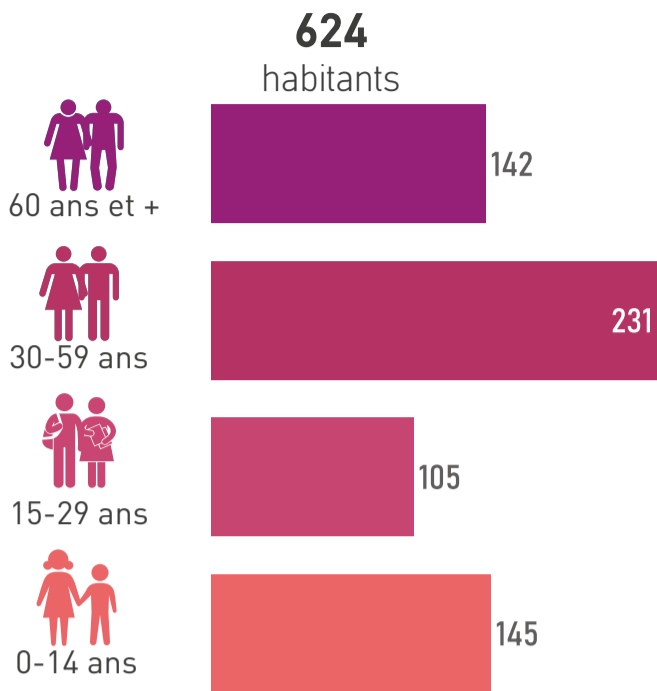


**36 607 hab.**  
en 2023

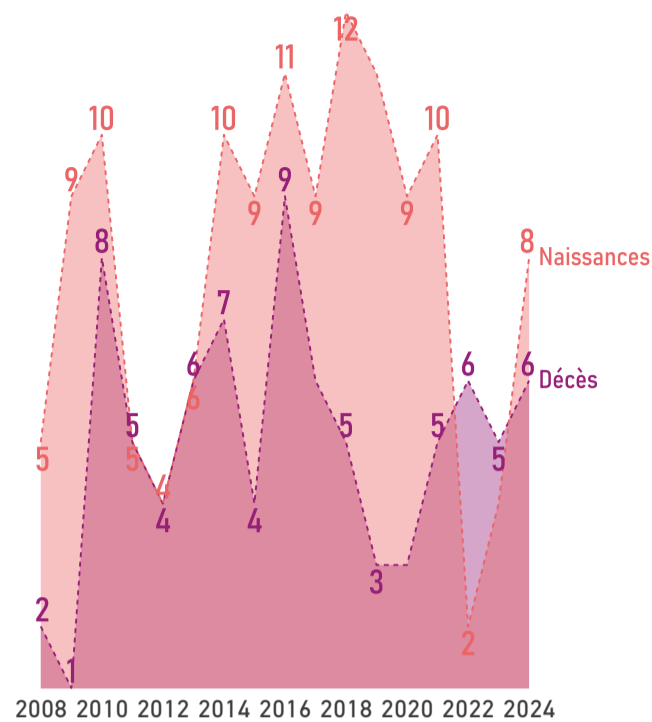


## PROFIL DÉMOGRAPHIQUE

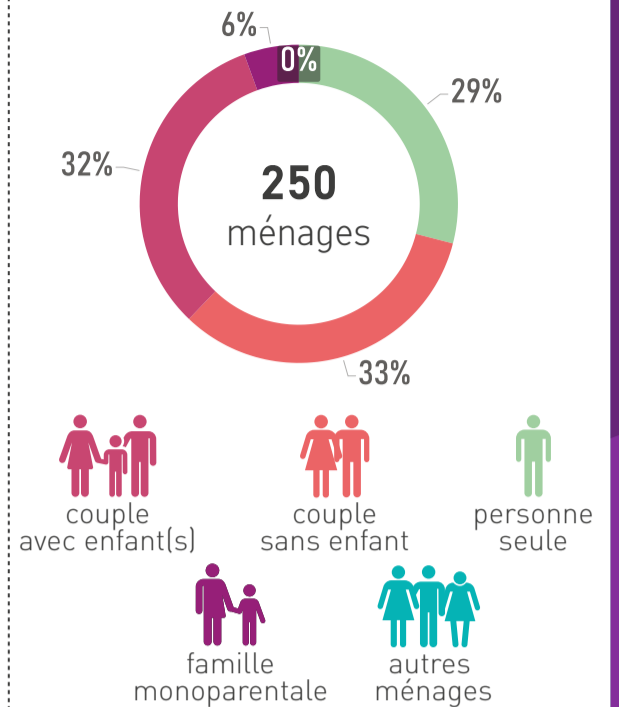
POPULATION PAR ÂGE // 2022



ÉVOLUTION NAISSANCES ET DÉCÈS // 2008-2024

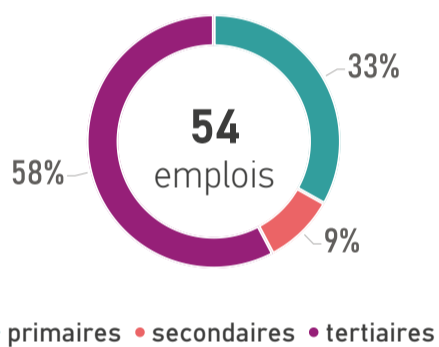


COMPOSITION DES MÉNAGES // 2022

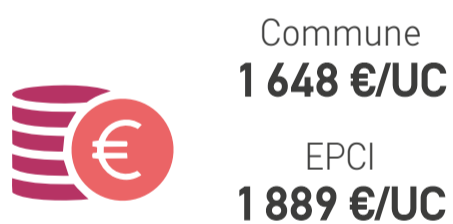


## PROFIL ÉCONOMIQUE

EMPLOIS // 2022

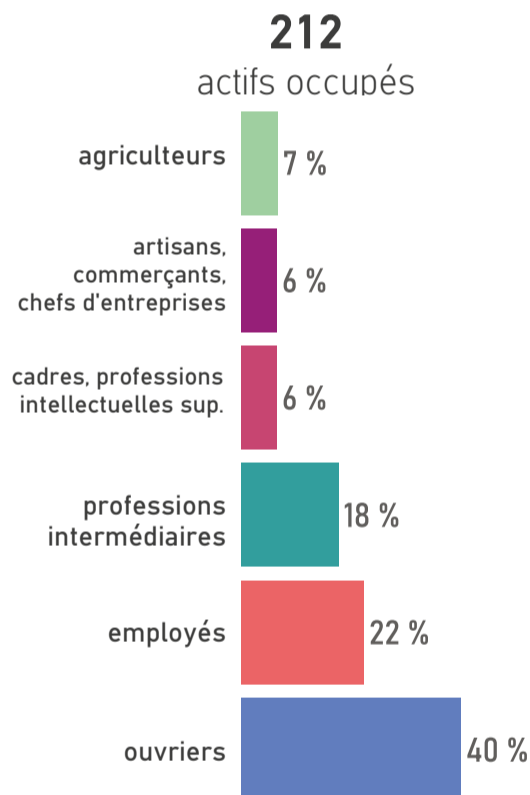


REVENU MÉDIAN MENSUEL // 2022



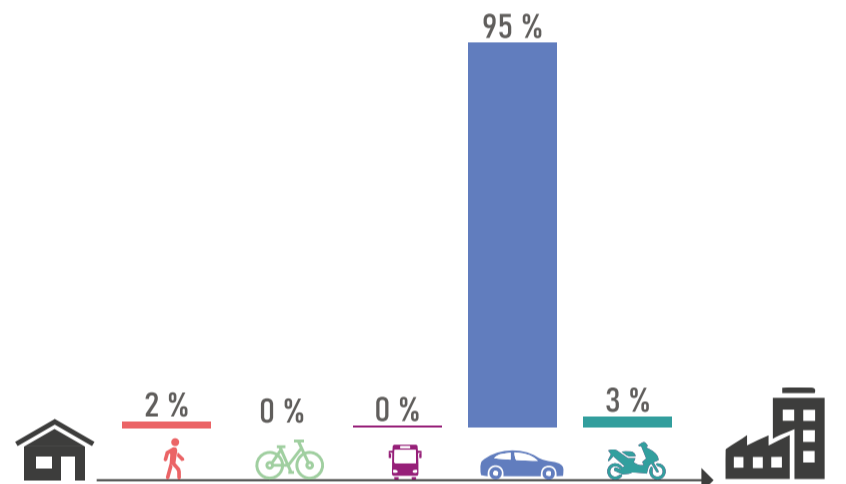
UC : unité de consommation

ACTIFS OCCUPÉS // 2022



## MOBILITÉ DES ACTIFS

TRANSPORT UTILISÉ POUR ALLER TRAVAILLER // 2022

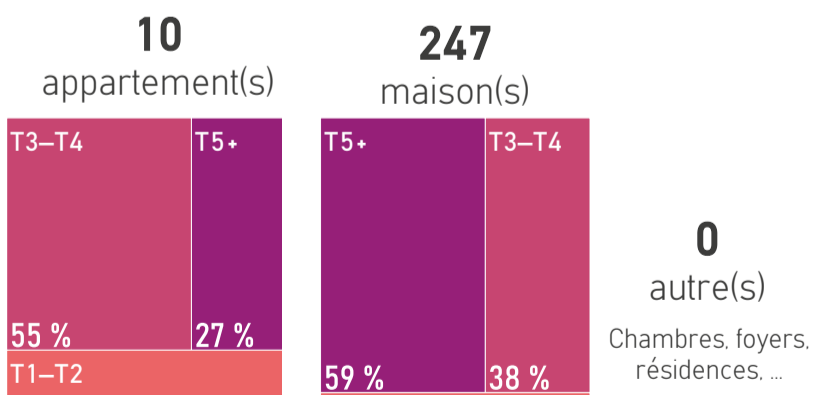


ACTIFS TRAVAILLANT AU LIEU DE RÉSIDENCE // 2022



## HABITAT ET LOGEMENTS

LOGEMENTS PAR TYPE ET TAILLE // 2022

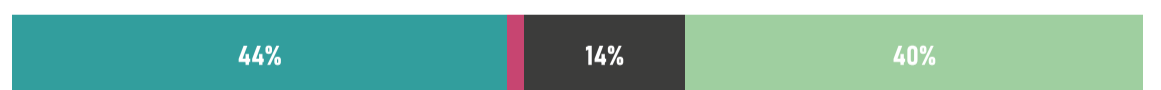


RÉSIDENCES PRINCIPALES ET LOCATIFS SOCIAUX // 2022



## SOURCES D'ÉNERGIE

MODES DE CHAUFFAGE DES RÉSIDENCES PRINCIPALES // 2022



\*bois, pompe à chaleur, solaire, mixte, ...

## SOURCES

Population par âge : Insee, RP 2022 // Evolution naissances décès : Insee, Etat civil 2008 à 2024 // Composition des ménages : Insee, RP 2022 // Emplois : Insee, RP 2022, exploitation complémentaire // Revenu : Insee, filosofi, 2022 // Actifs occupés : Insee, RP 2022 // Transports des actifs : Insee, RP 2022 // Actifs au lieu de résidence : Insee, RP 2022 // Logements : Insee, RP 2022 // Résidences principales et logements sociaux : Insee, RP 2022 - Dreal Pays de la Loire, RPLS 2025 // Sources d'énergie : Insee, RP 2022

+ D'INFOS SUR VOTRE TERRITOIRE ÊTRE INFORMÉ DES ACTUALITÉS



aura



www.aurangvine.org



aura-angers49



aura49

# Charchigné



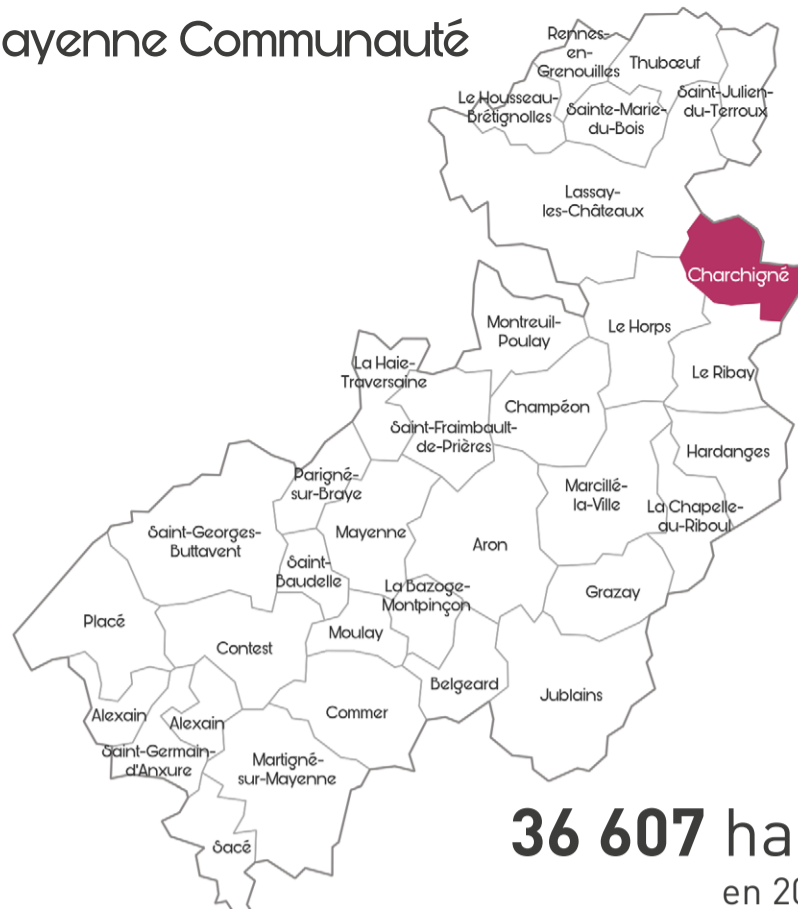
**459 hab.**  
en 2023

**-0,8%/an**  
entre 2017 et 2023

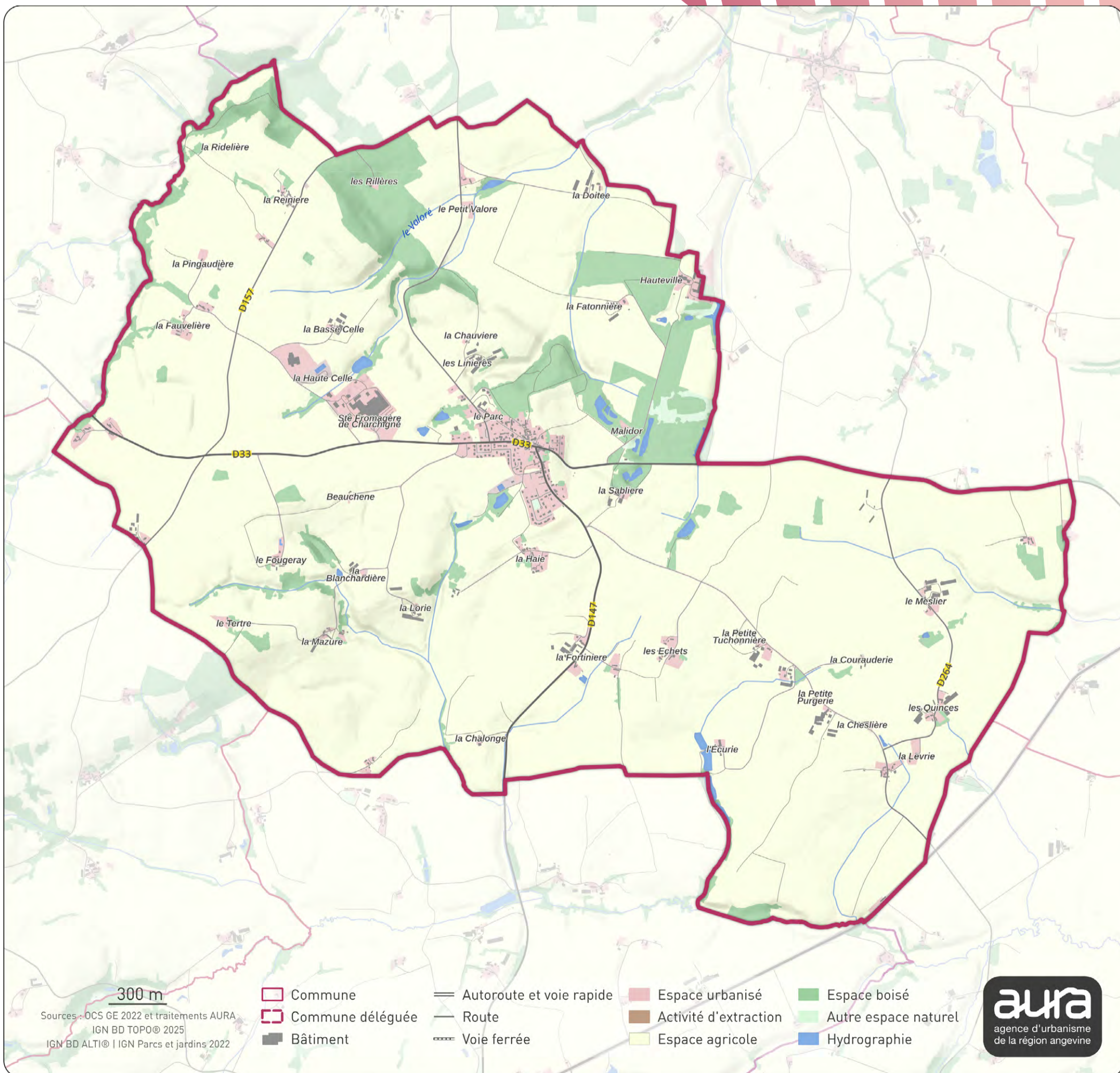


**1 490**  
hectares

## Mayenne Communauté



**36 607 hab.**  
en 2023



300 m

Sources : OCS GE 2022 et traitements AURA  
IGN BD TOPO® 2025  
IGN BD ALTI® | IGN Parcs et jardins 2022

- Commune
- Commune déléguée
- Bâtiment

- Autoroute et voie rapide
- Route
- Voie ferrée

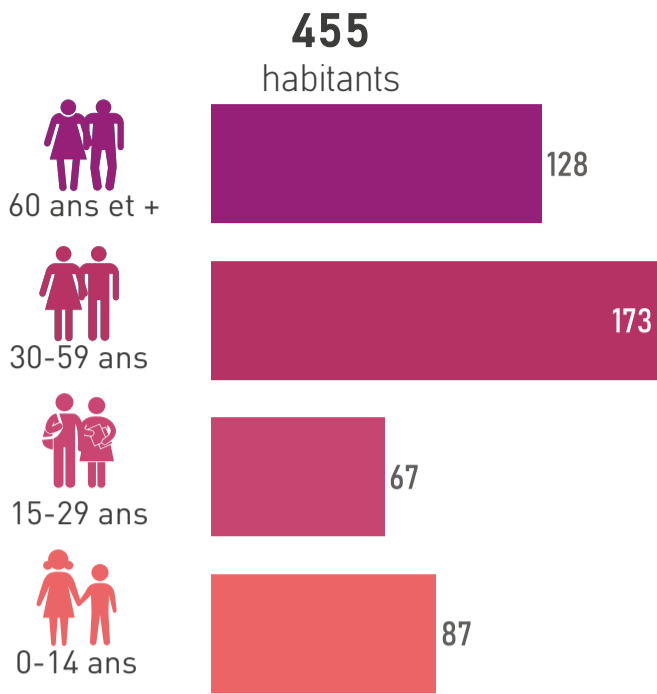
- Espace urbanisé
- Activité d'extraction
- Espace agricole

- Espace boisé
- Autre espace naturel
- Hydrographie

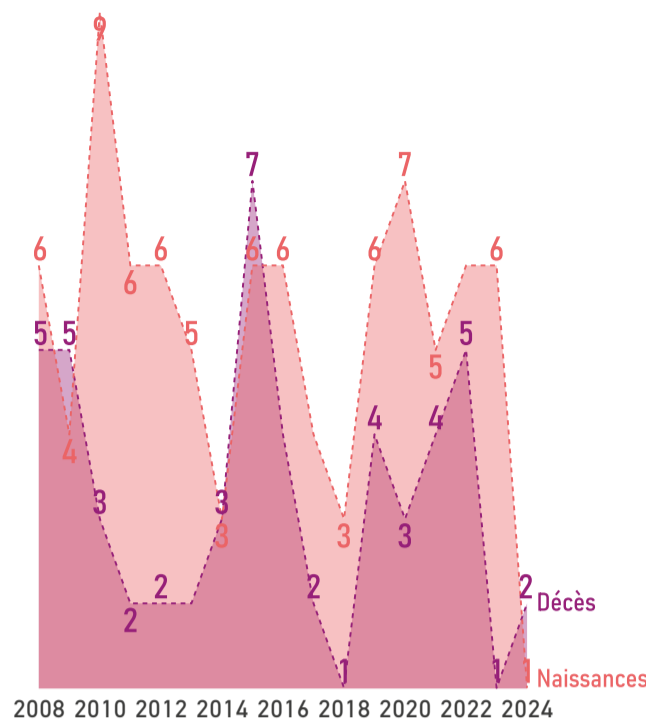


## PROFIL DÉMOGRAPHIQUE

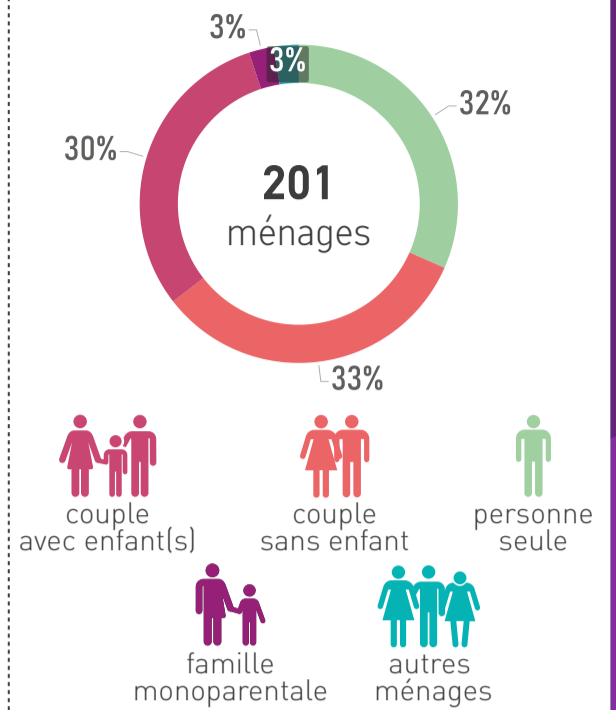
POPULATION PAR ÂGE // 2022



ÉVOLUTION NAISSANCES ET DÉCÈS // 2008-2024

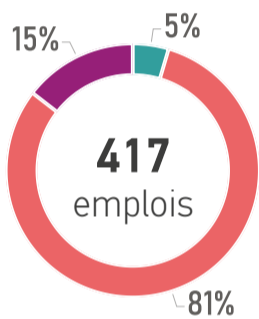


COMPOSITION DES MÉNAGES // 2022



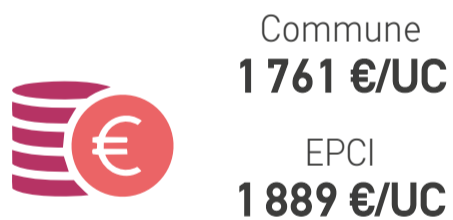
## PROFIL ÉCONOMIQUE

EMPLOIS // 2022



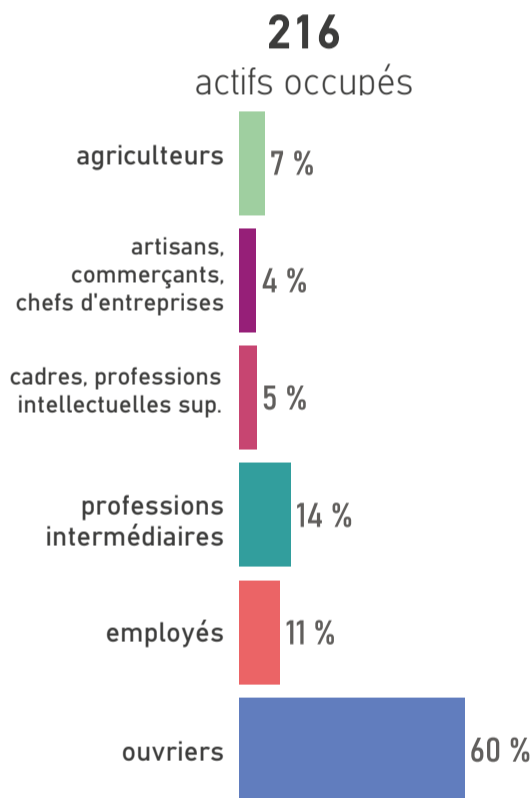
● primaires ● secondaires ● tertiaires

REVENU MÉDIAN MENSUEL // 2022



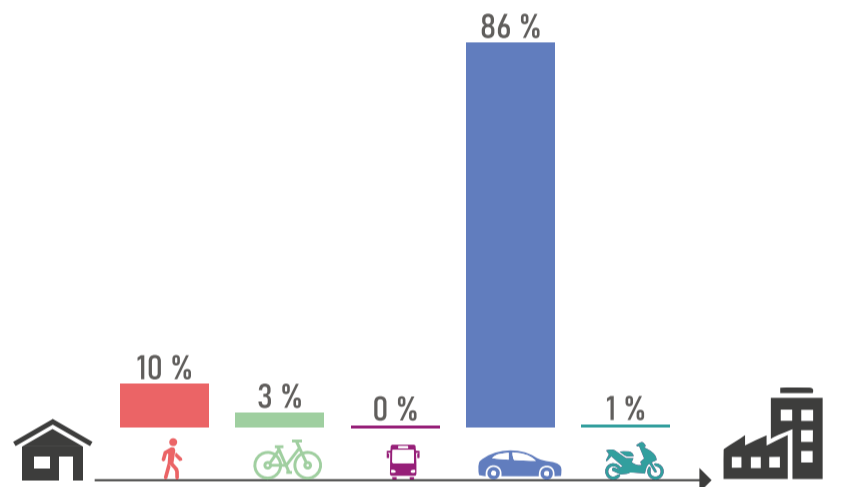
UC : unité de consommation

ACTIFS OCCUPÉS // 2022



## MOBILITÉ DES ACTIFS

TRANSPORT UTILISÉ POUR ALLER TRAVAILLER // 2022

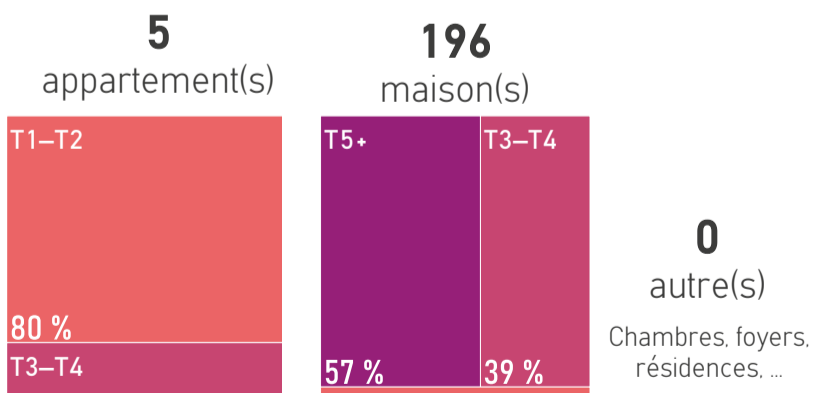


ACTIFS TRAVAILLANT AU LIEU DE RÉSIDENCE // 2022



## HABITAT ET LOGEMENTS

LOGEMENTS PAR TYPE ET TAILLE // 2022



RÉSIDENCES PRINCIPALES ET LOCATIFS SOCIAUX // 2022



## SOURCES D'ÉNERGIE

MODES DE CHAUFFAGE DES RÉSIDENCES PRINCIPALES // 2022



● électricité ● gaz de ville - réseau de chaleur ● gaz bouteilles ou citerne ● fioul ● autres\*  
\*bois, pompe à chaleur, solaire, mixte, ...

## SOURCES

Population par âge : Insee, RP 2022 // Evolution naissances décès : Insee, Etat civil 2008 à 2024 // Composition des ménages : Insee, RP 2022 // Emplois : Insee, RP 2022, exploitation complémentaire // Revenu : Insee, filosofi, 2022 // Actifs occupés : Insee, RP 2022 // Transports des actifs : Insee, RP 2022 // Actifs au lieu de résidence : Insee, RP 2022 // Logements : Insee, RP 2022 // Résidences principales et logements sociaux : Insee, RP 2022 - Dreal Pays de la Loire, RPLS 2025 // Sources d'énergie : Insee, RP 2022

+ D'INFOS SUR VOTRE TERRITOIRE



ÊTRE INFORMÉ DES ACTUALITÉS



aura



www.aurangvine.org



aura-angers49



aura49

# Commer



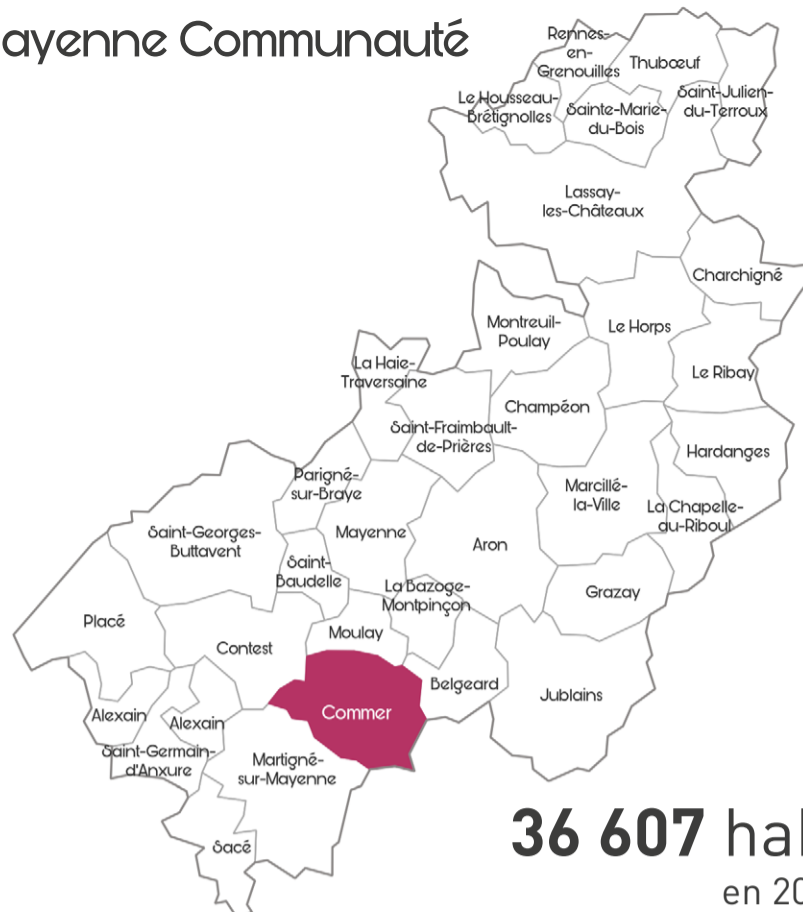
**1 286 hab.**  
en 2023

**+1,1%/an**  
entre 2017 et 2023

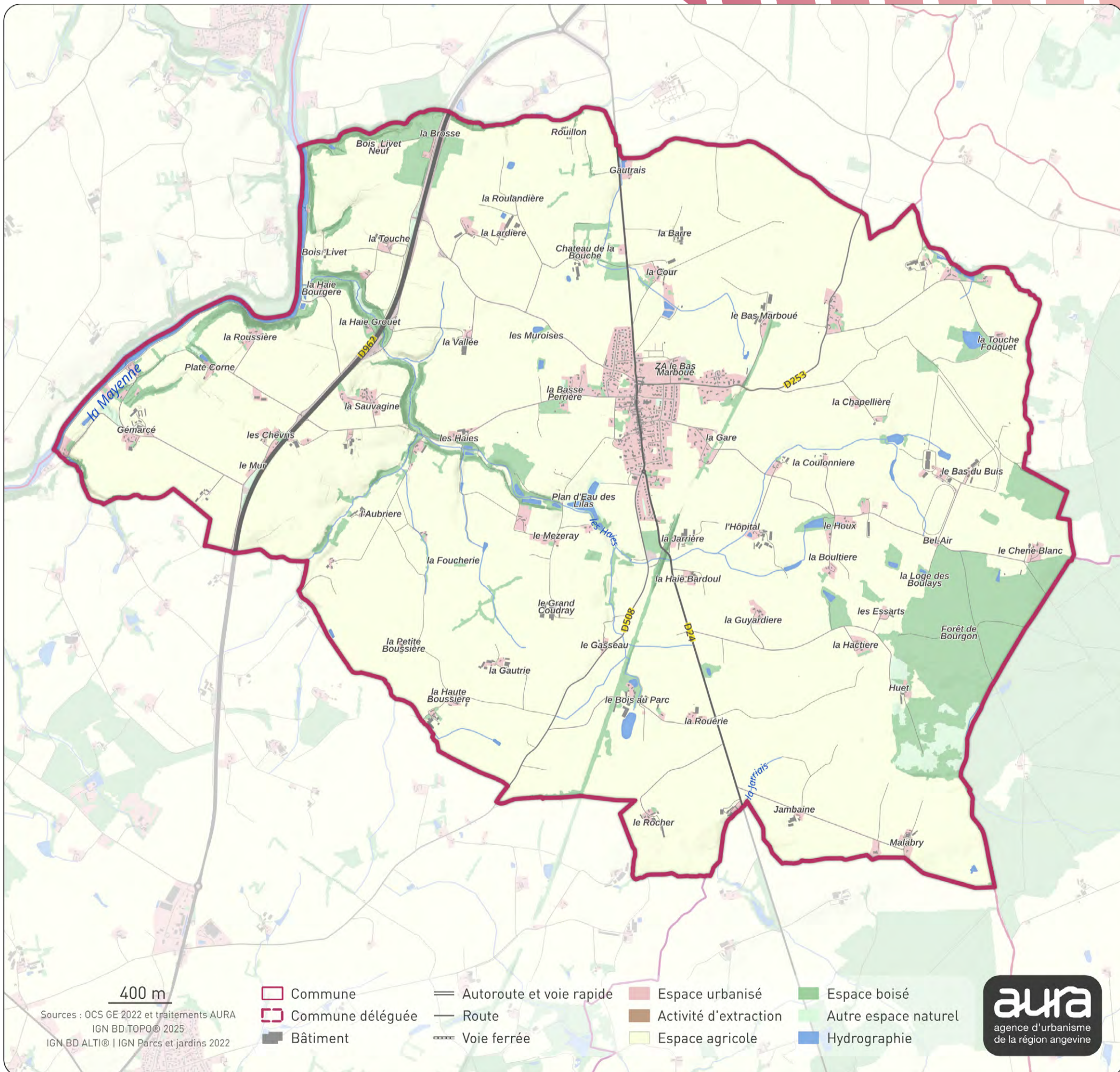


**2 306**  
hectares

## Mayenne Communauté

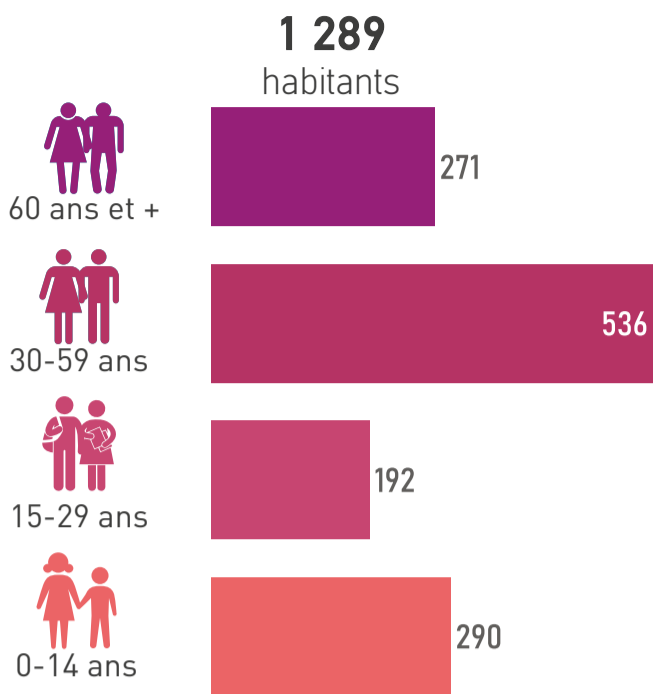


**36 607 hab.**  
en 2023

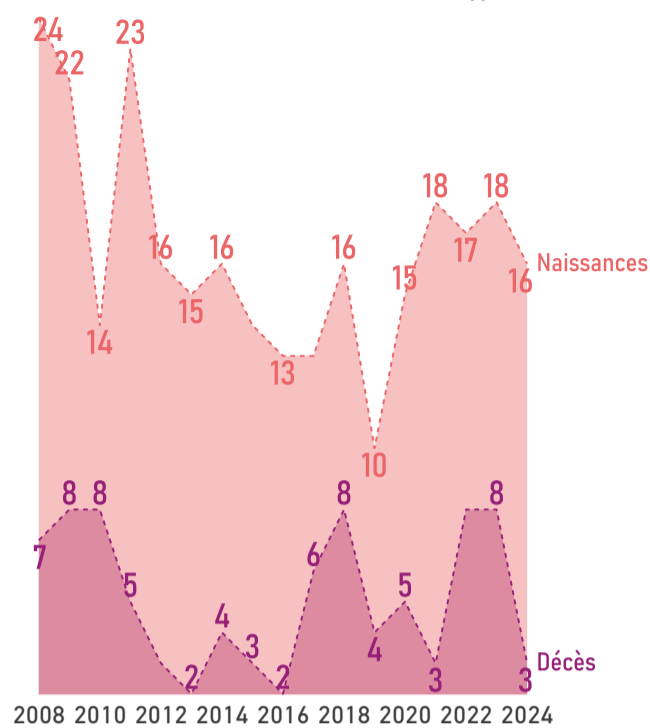


## PROFIL DÉMOGRAPHIQUE

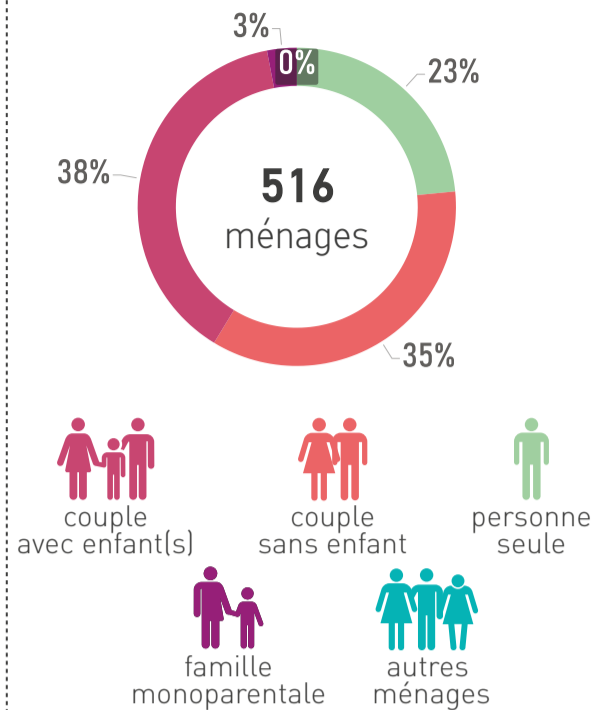
POPULATION PAR ÂGE // 2022



ÉVOLUTION NAISSANCES ET DÉCÈS // 2008-2024

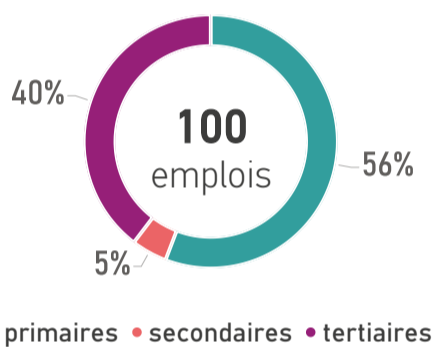


COMPOSITION DES MÉNAGES // 2022

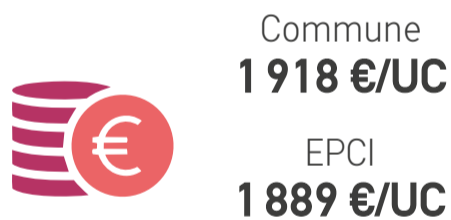


## PROFIL ÉCONOMIQUE

EMPLOIS // 2022

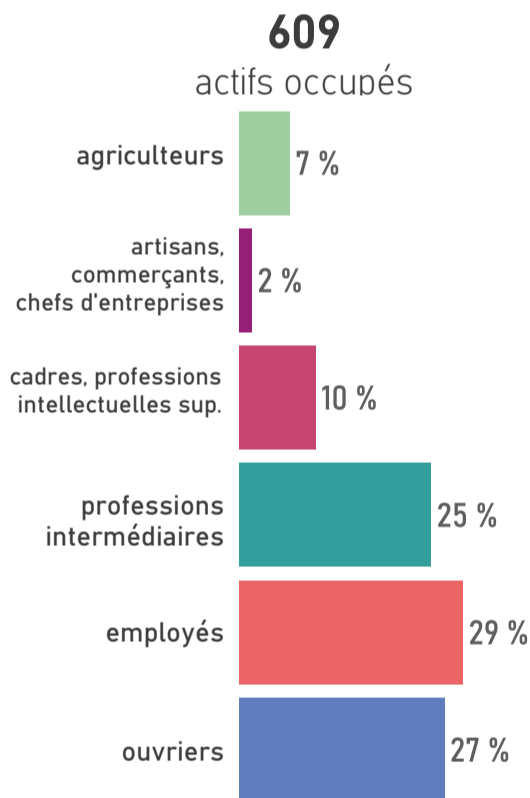


REVENU MÉDIAN MENSUEL // 2022



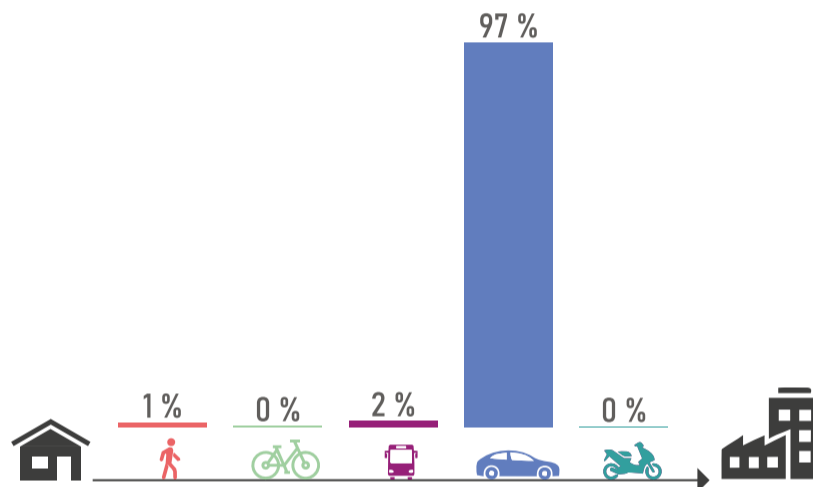
UC : unité de consommation

ACTIFS OCCUPÉS // 2022



## MOBILITÉ DES ACTIFS

TRANSPORT UTILISÉ POUR ALLER TRAVAILLER // 2022

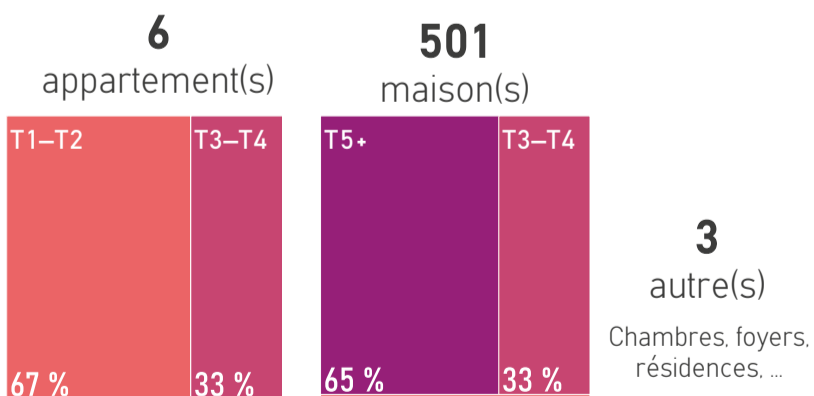


ACTIFS TRAVAILLANT AU LIEU DE RÉSIDENCE // 2022



## HABITAT ET LOGEMENTS

LOGEMENTS PAR TYPE ET TAILLE // 2022

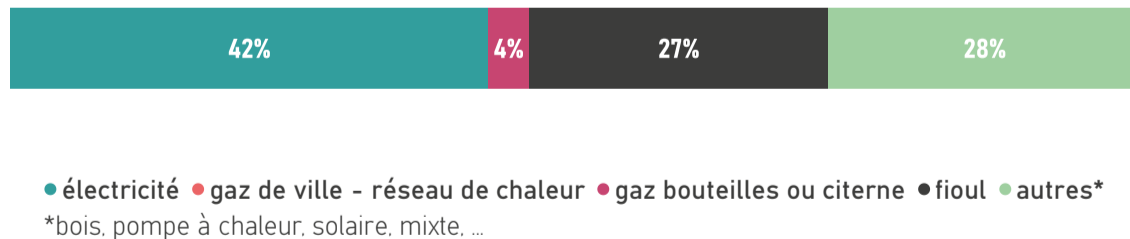


RÉSIDENCES PRINCIPALES ET LOCATIFS SOCIAUX // 2022



## SOURCES D'ÉNERGIE

MODES DE CHAUFFAGE DES RÉSIDENCES PRINCIPALES // 2022



## SOURCES

Population par âge : Insee, RP 2022 // Evolution naissances décès : Insee, Etat civil 2008 à 2024 // Composition des ménages : Insee, RP 2022 // Emplois : Insee, RP 2022, exploitation complémentaire // Revenu : Insee, filosofi, 2022 // Actifs occupés : Insee, RP 2022 // Transports des actifs : Insee, RP 2022 // Actifs au lieu de résidence : Insee, RP 2022 // Logements : Insee, RP 2022 // Résidences principales et logements sociaux : Insee, RP 2022 - Dreal Pays de la Loire, RPLS 2025 // Sources d'énergie : Insee, RP 2022

+ D'INFOS SUR VOTRE TERRITOIRE



ÊTRE INFORMÉ DES ACTUALITÉS



aura



www.aurangvine.org



aura-angers49

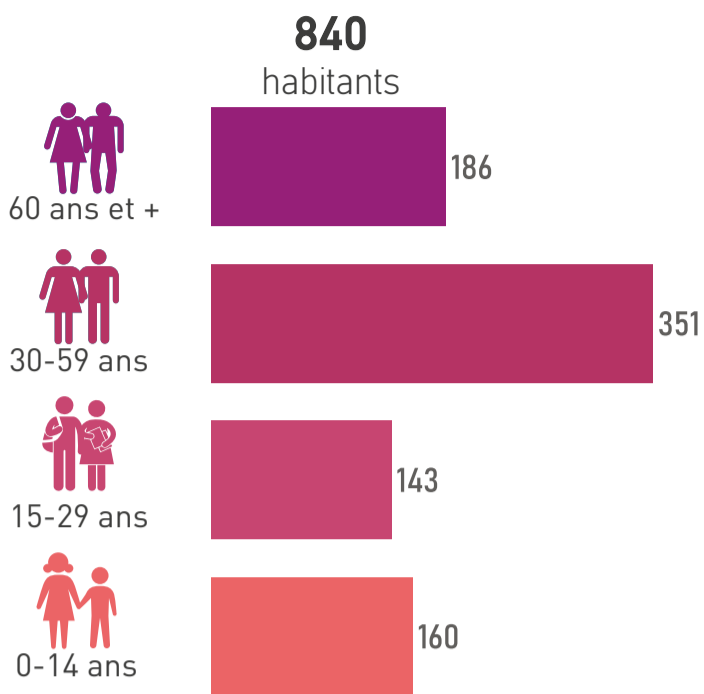


aura49

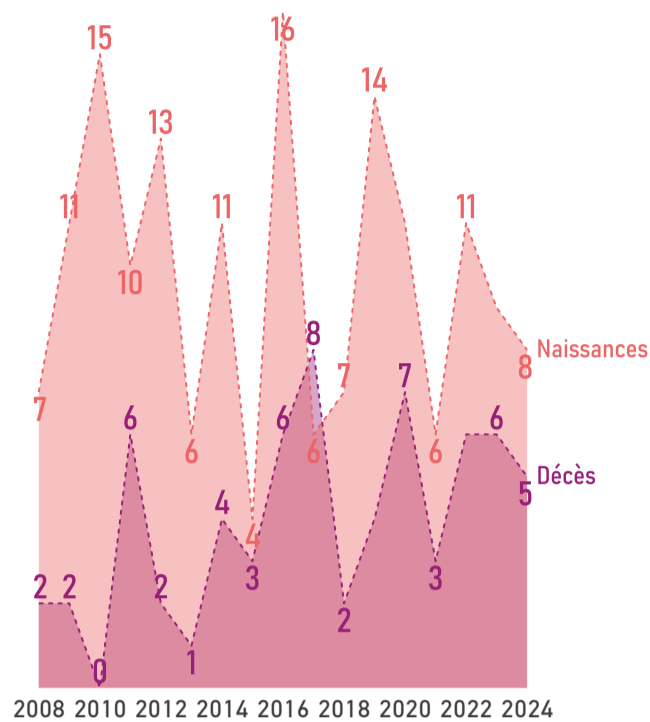


## PROFIL DÉMOGRAPHIQUE

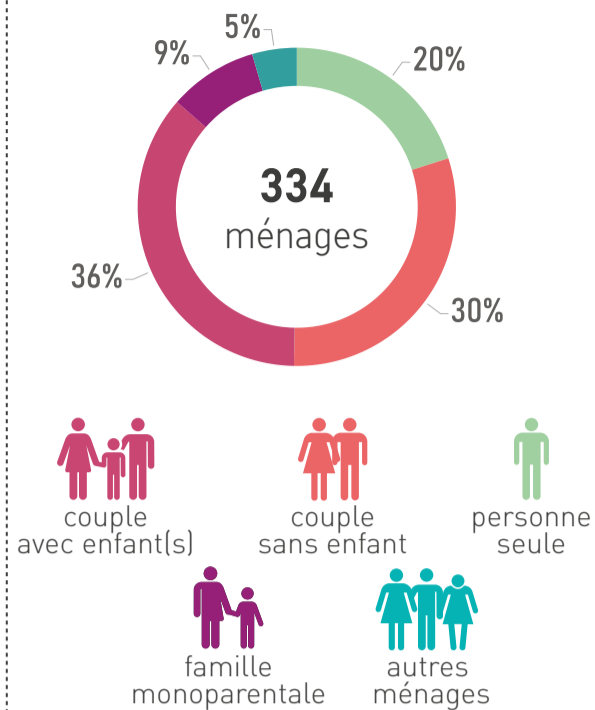
POPULATION PAR ÂGE // 2022



ÉVOLUTION NAISSANCES ET DÉCÈS // 2008-2024

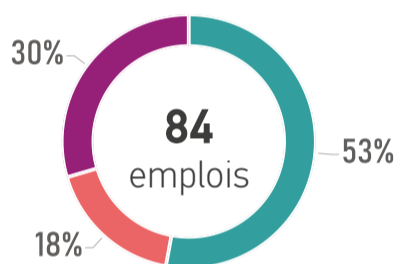


COMPOSITION DES MÉNAGES // 2022



## PROFIL ÉCONOMIQUE

EMPLOIS // 2022



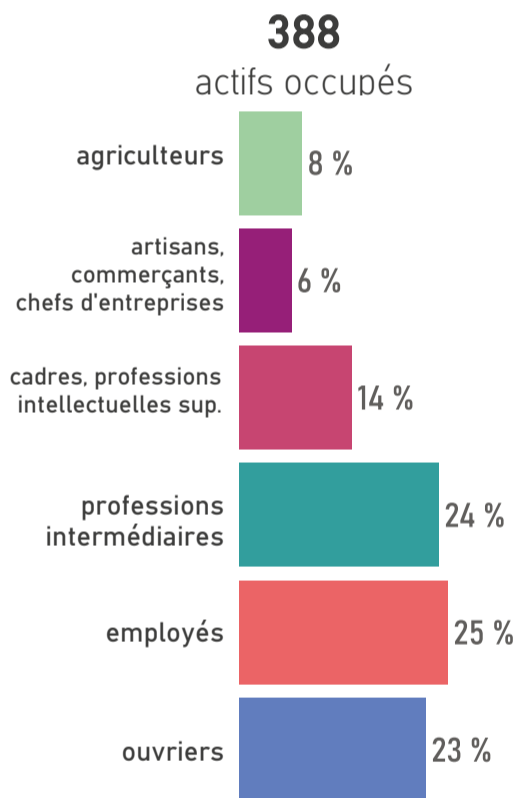
● primaires ● secondaires ● tertiaires

REVENU MÉDIAN MENSUEL // 2022



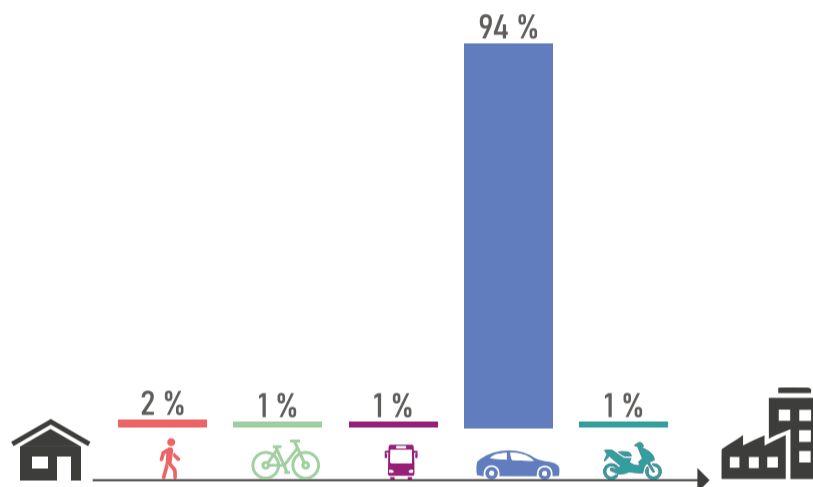
UC : unité de consommation

ACTIFS OCCUPÉS // 2022



## MOBILITÉ DES ACTIFS

TRANSPORT UTILISÉ POUR ALLER TRAVAILLER // 2022

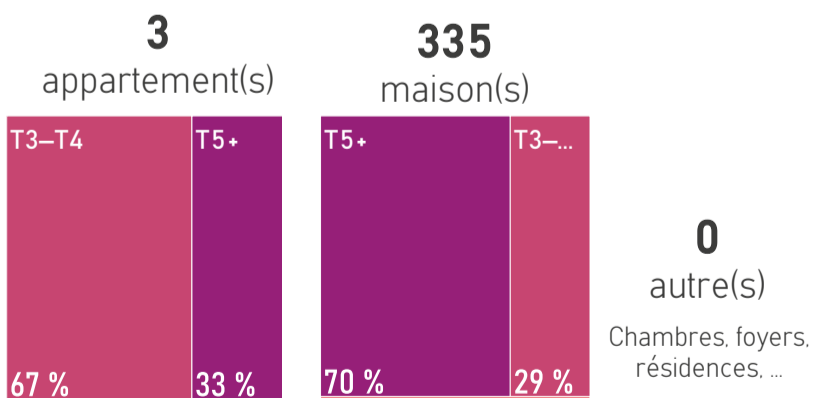


ACTIFS TRAVAILLANT AU LIEU DE RÉSIDENCE // 2022



## HABITAT ET LOGEMENTS

LOGEMENTS PAR TYPE ET TAILLE // 2022

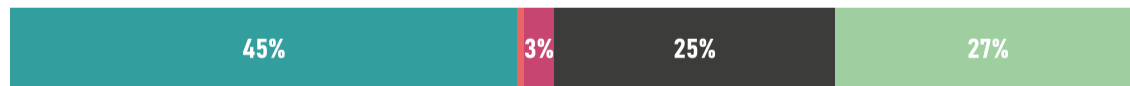


RÉSIDENCES PRINCIPALES ET LOCATIFS SOCIAUX // 2022



## SOURCES D'ÉNERGIE

MODES DE CHAUFFAGE DES RÉSIDENCES PRINCIPALES // 2022



● électricité ● gaz de ville - réseau de chaleur ● gaz bouteilles ou citerne ● fioul ● autres\*  
\*bois, pompe à chaleur, solaire, mixte, ...

## SOURCES

Population par âge : Insee, RP 2022 // Evolution naissances décès : Insee, Etat civil 2008 à 2024 // Composition des ménages : Insee, RP 2022 // Emplois : Insee, RP 2022, exploitation complémentaire // Revenu : Insee, filosofi, 2022 // Actifs occupés : Insee, RP 2022 // Transports des actifs : Insee, RP 2022 // Actifs au lieu de résidence : Insee, RP 2022 // Logements : Insee, RP 2022 // Résidences principales et logements sociaux : Insee, RP 2022 - Dreal Pays de la Loire, RPLS 2025 // Sources d'énergie : Insee, RP 2022

+ D'INFOS SUR VOTRE TERRITOIRE



ÊTRE INFORMÉ DES ACTUALITÉS



aura



www.aurangvine.org



aura-angers49



aura49

# Grazay



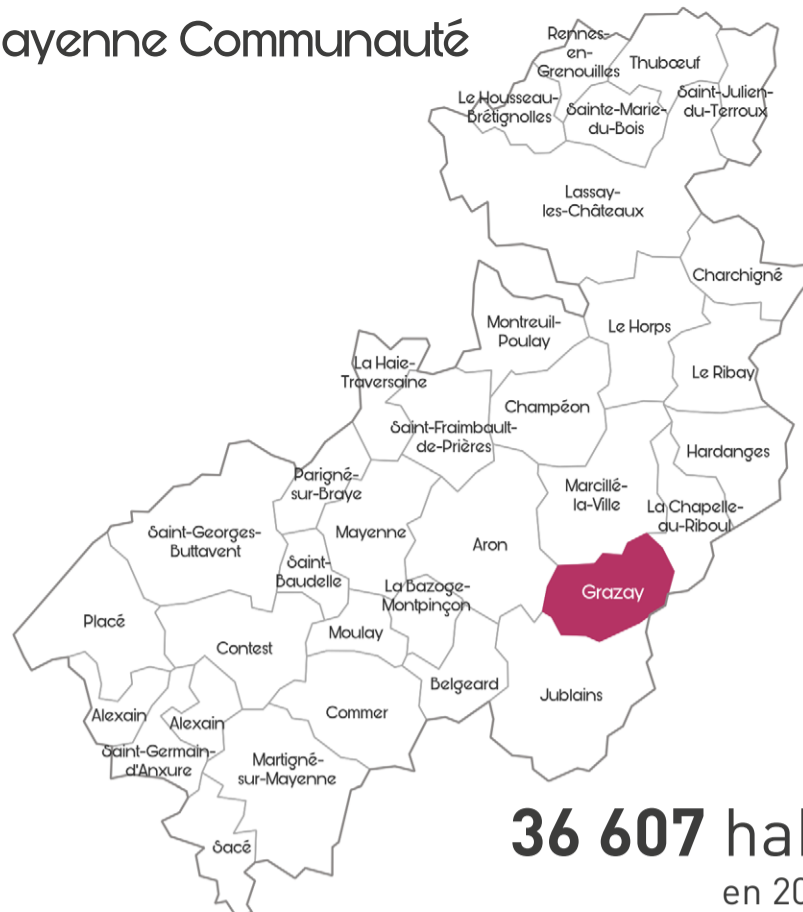
**629 hab.**  
en 2023

**+0,4%/an**  
entre 2017 et 2023

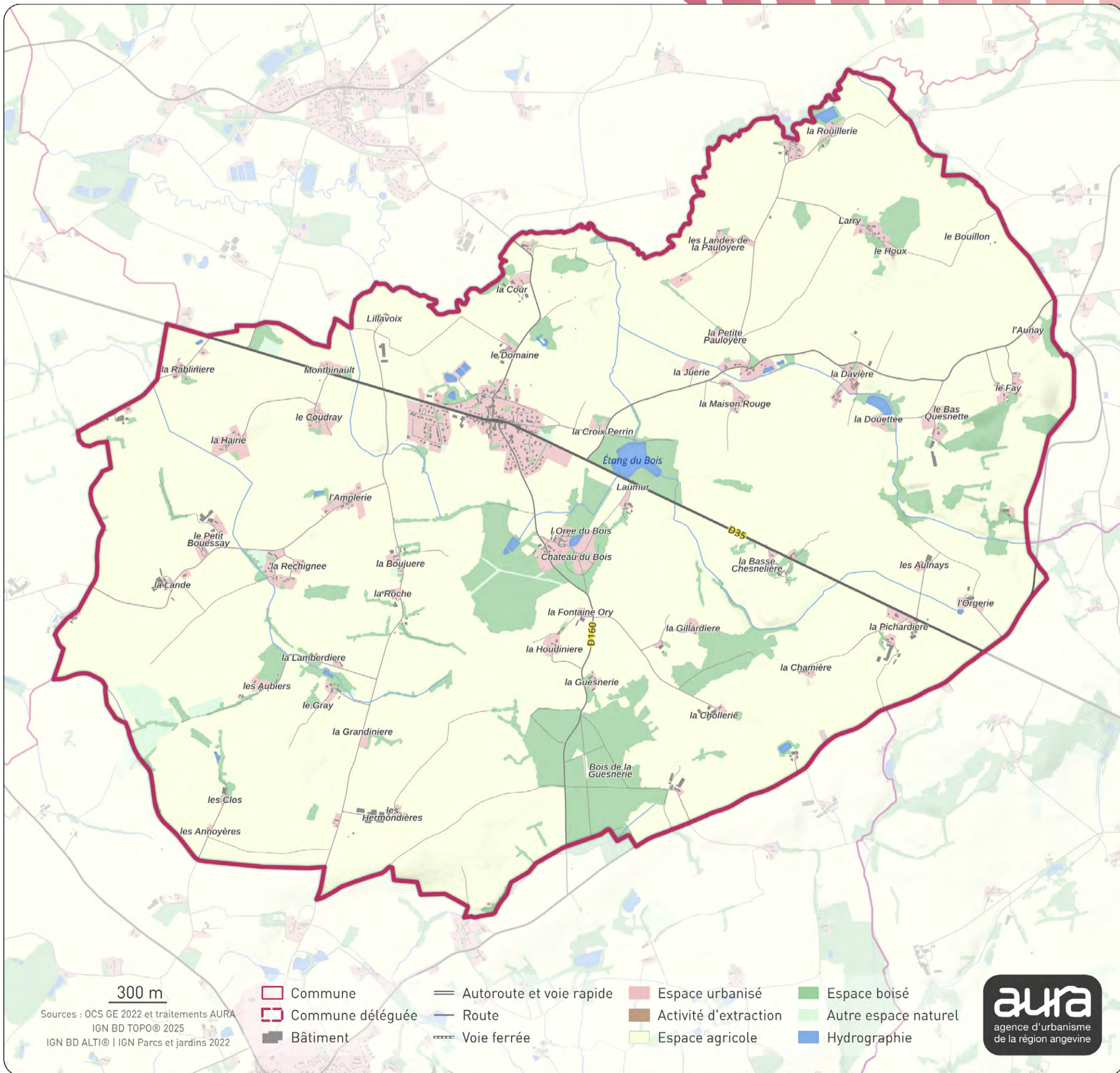


**1 682**  
hectares

## Mayenne Communauté



**36 607 hab.**  
en 2023



300 m

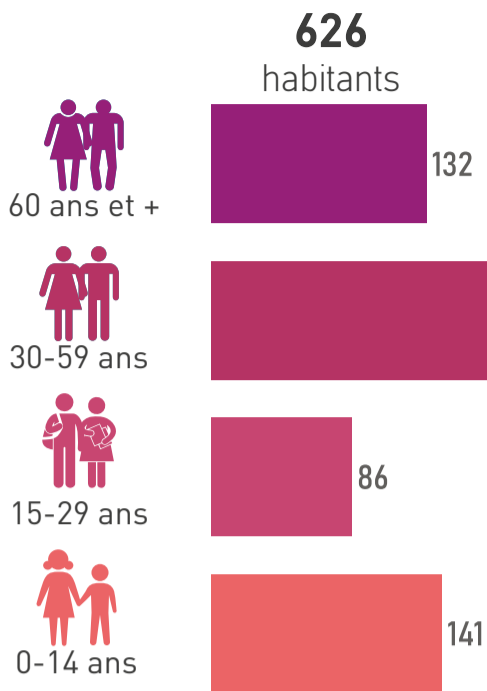
Sources : OCS GE 2022 et traitements AURA  
IGN BD TOPO® 2025  
IGN BD ALTI® | IGN Parcs et jardins 2022

- Commune
- Commune déléguée
- Bâtiment
- Autoroute et voie rapide
- Route
- Voie ferrée
- Espace urbanisé
- Activité d'extraction
- Espace agricole
- Espace boisé
- Autre espace naturel
- Hydrographie

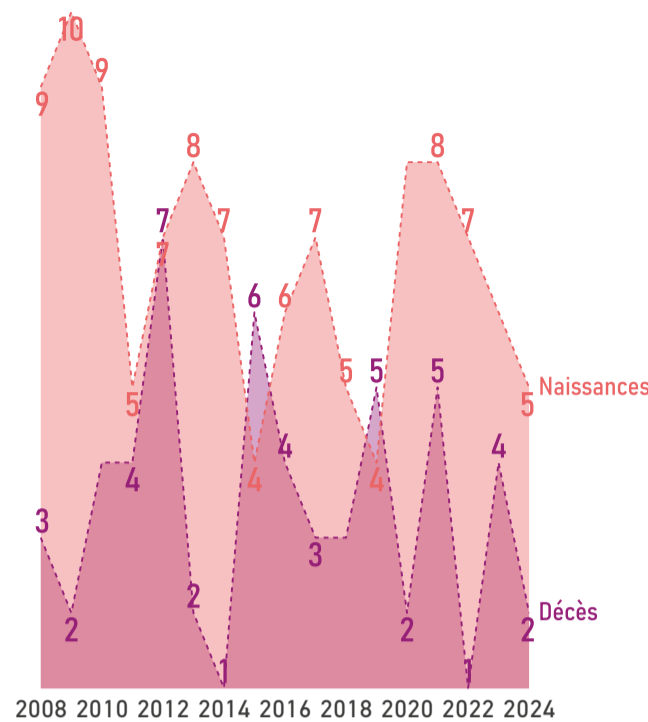


## PROFIL DÉMOGRAPHIQUE

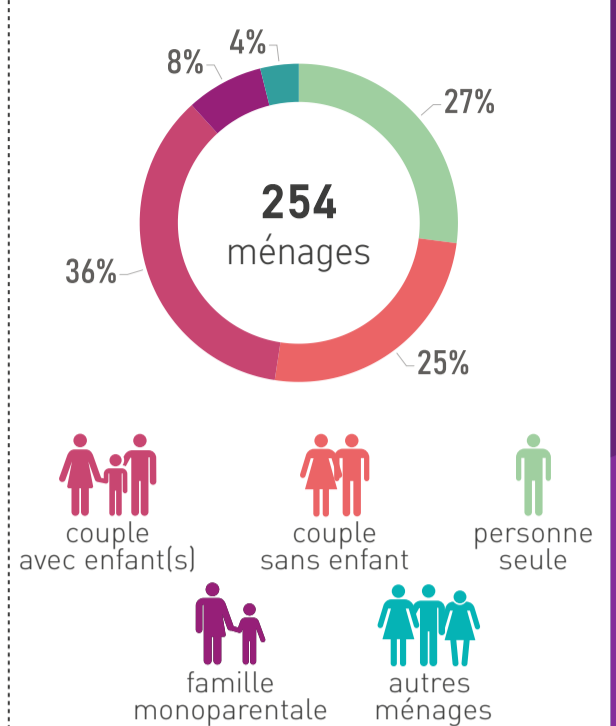
POPULATION PAR ÂGE // 2022



ÉVOLUTION NAISSANCES ET DÉCÈS // 2008-2024

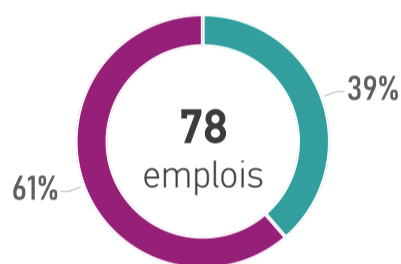


COMPOSITION DES MÉNAGES // 2022



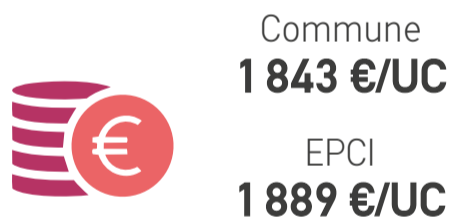
## PROFIL ÉCONOMIQUE

EMPLOIS // 2022



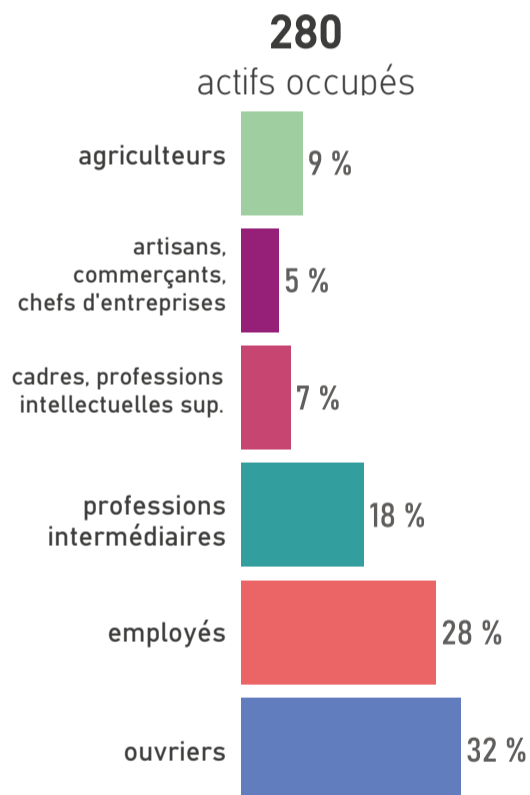
● primaires ● secondaires ● tertiaires

REVENU MÉDIAN MENSUEL // 2022



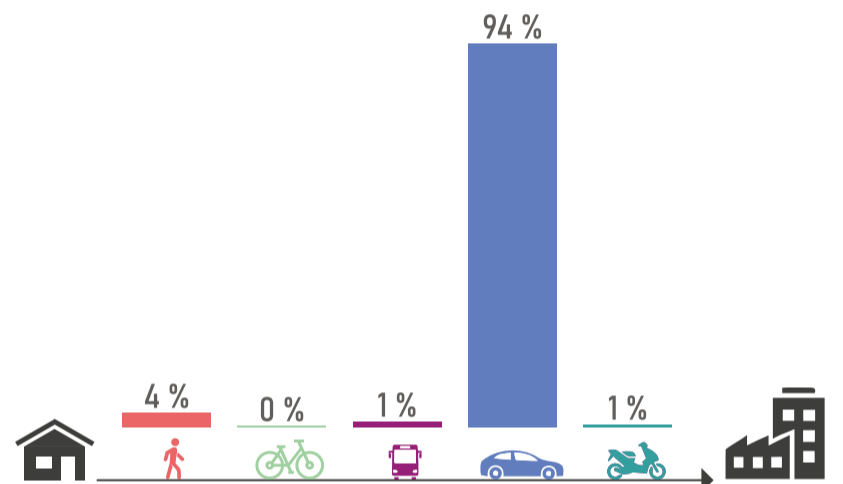
UC : unité de consommation

ACTIFS OCCUPÉS // 2022



## MOBILITÉ DES ACTIFS

TRANSPORT UTILISÉ POUR ALLER TRAVAILLER // 2022

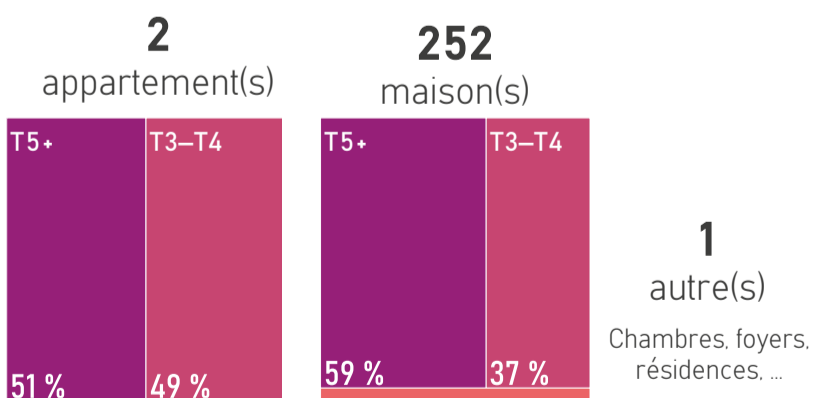


ACTIFS TRAVAILLANT AU LIEU DE RÉSIDENCE // 2022



## HABITAT ET LOGEMENTS

LOGEMENTS PAR TYPE ET TAILLE // 2022




RÉSIDENCES PRINCIPALES ET LOCATIFS SOCIAUX // 2022



## SOURCES D'ÉNERGIE

MODES DE CHAUFFAGE DES RÉSIDENCES PRINCIPALES // 2022



● électricité ● gaz de ville - réseau de chaleur ● gaz bouteilles ou citerne ● fioul ● autres\*

\*bois, pompe à chaleur, solaire, mixte, ...

## SOURCES

Population par âge : Insee, RP 2022 // Evolution naissances décès : Insee, Etat civil 2008 à 2024 // Composition des ménages : Insee, RP 2022 // Emplois : Insee, RP 2022, exploitation complémentaire // Revenu : Insee, filosofi, 2022 // Actifs occupés : Insee, RP 2022 // Transports des actifs : Insee, RP 2022 // Actifs au lieu de résidence : Insee, RP 2022 // Logements : Insee, RP 2022 // Résidences principales et logements sociaux : Insee, RP 2022 - Dreal Pays de la Loire, RPLS 2025 // Sources d'énergie : Insee, RP 2022

+ D'INFOS SUR VOTRE TERRITOIRE ÊTRE INFORMÉ DES ACTUALITÉS



aura



www.aurangvine.org



aura-angers49



aura49

# Hardanges



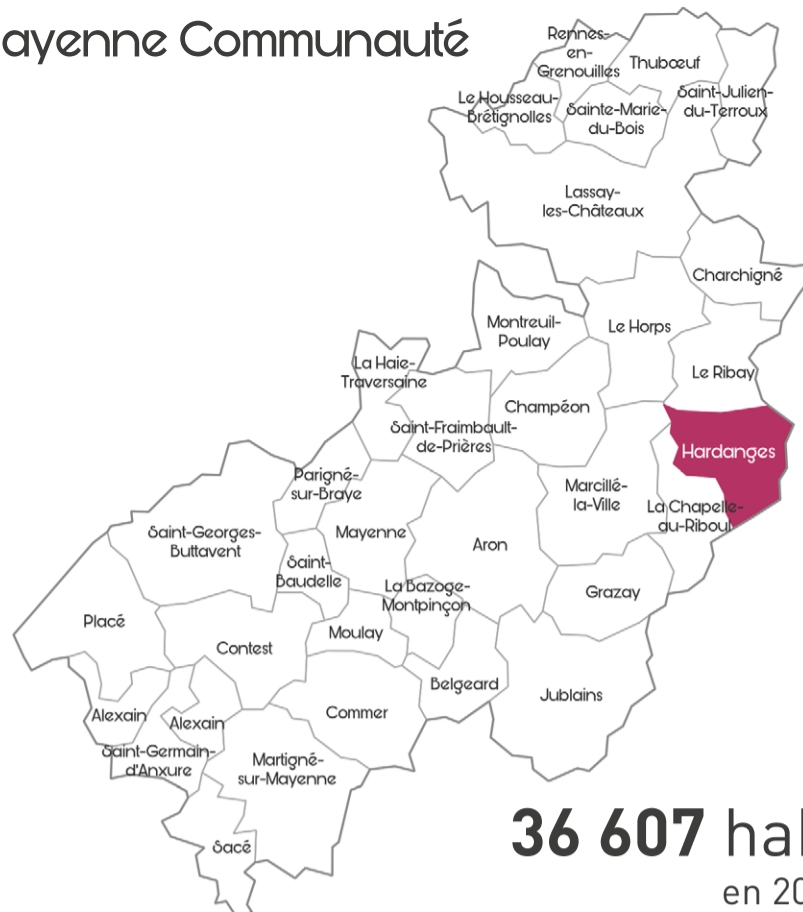
**169 hab.**  
en 2023

**-3,0%/an**  
entre 2017 et 2023

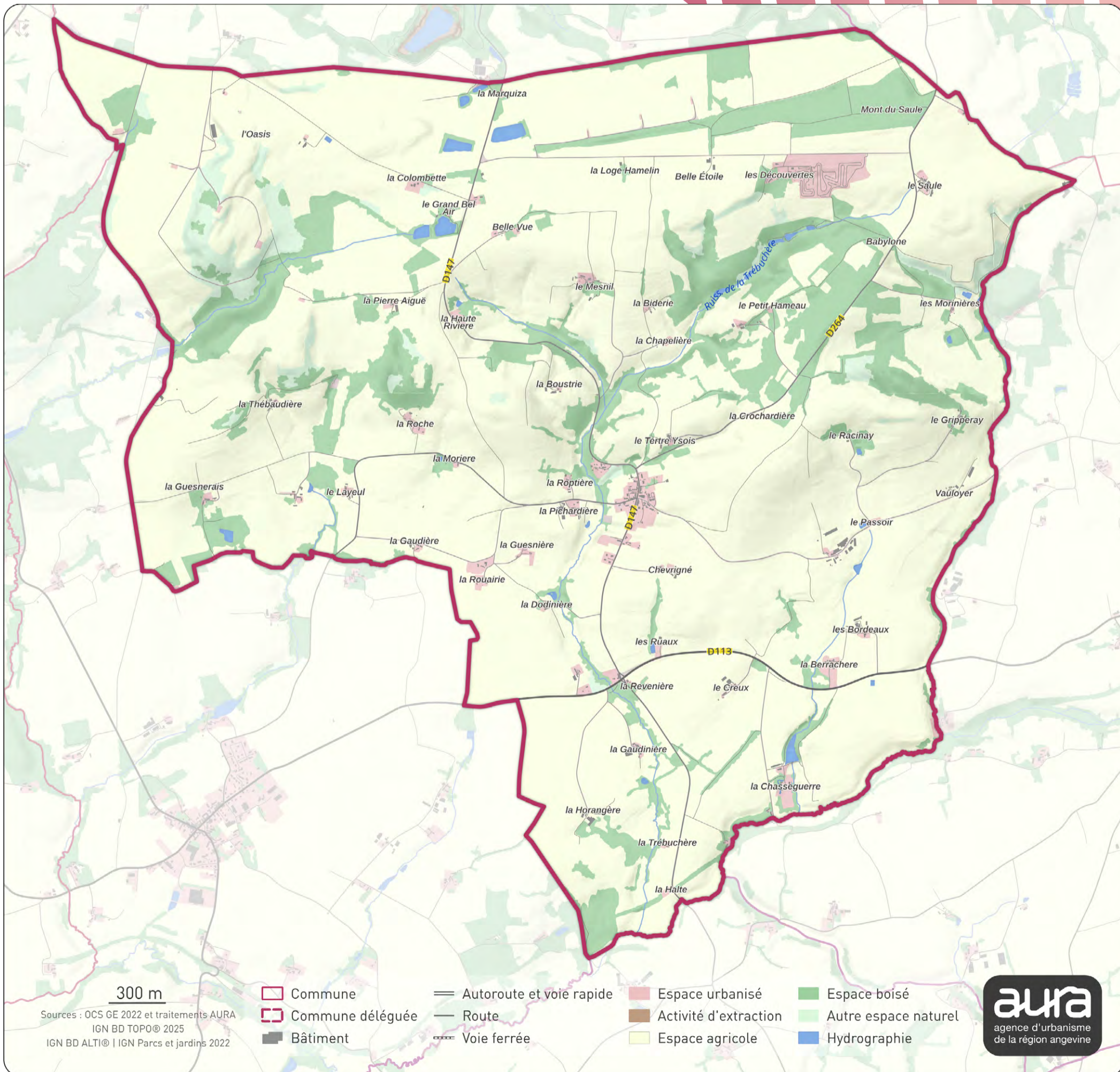


**1 846**  
hectares

## Mayenne Communauté

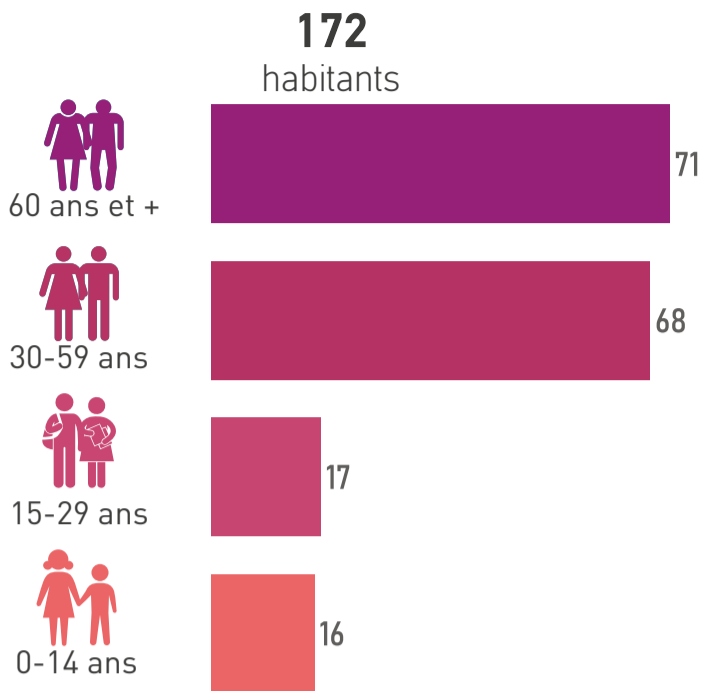


**36 607 hab.**  
en 2023

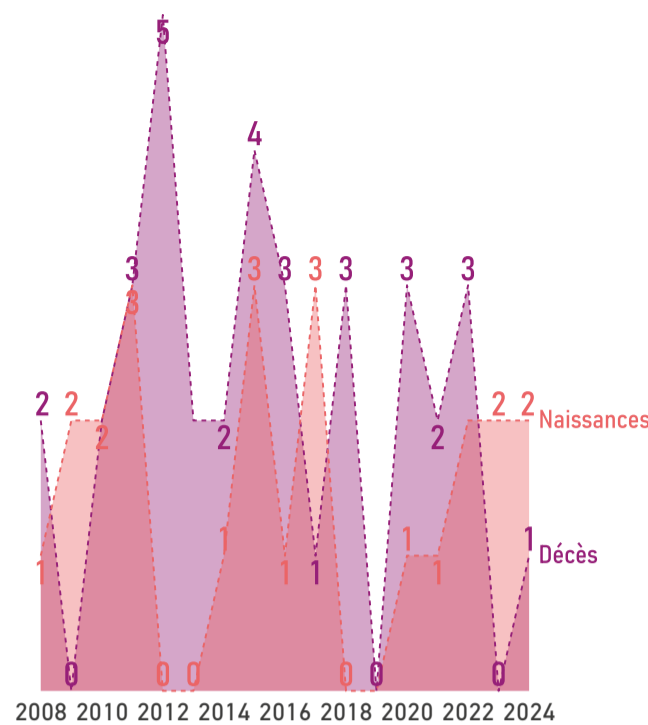


## PROFIL DÉMOGRAPHIQUE

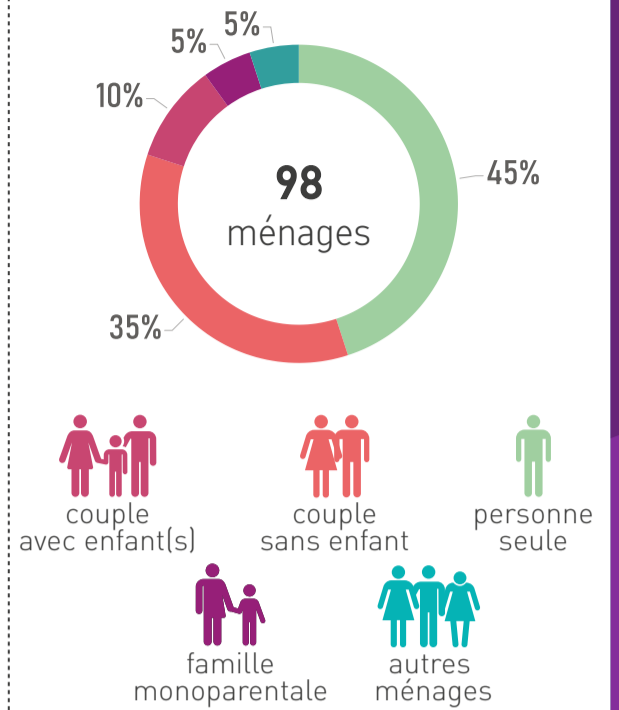
POPULATION PAR ÂGE // 2022



ÉVOLUTION NAISSANCES ET DÉCÈS // 2008-2024



COMPOSITION DES MÉNAGES // 2022



## PROFIL ÉCONOMIQUE

EMPLOIS // 2022

**0** emplois

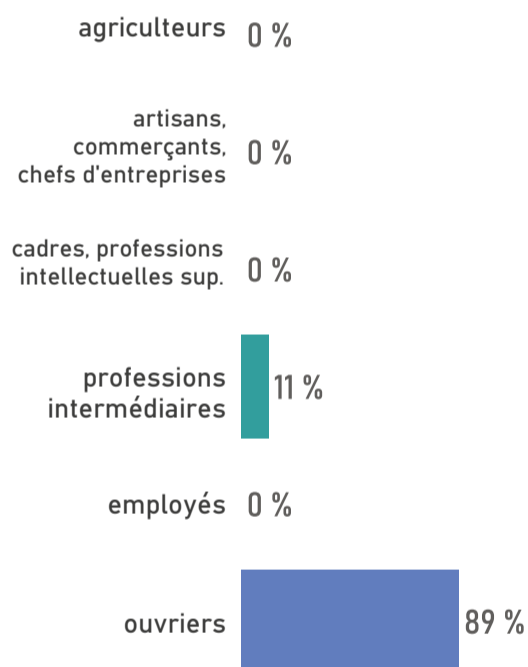
REVENU MÉDIAN MENSUEL // 2022

Commune **1 679 €/UC**  
EPCI **1 889 €/UC**

UC : unité de consommation

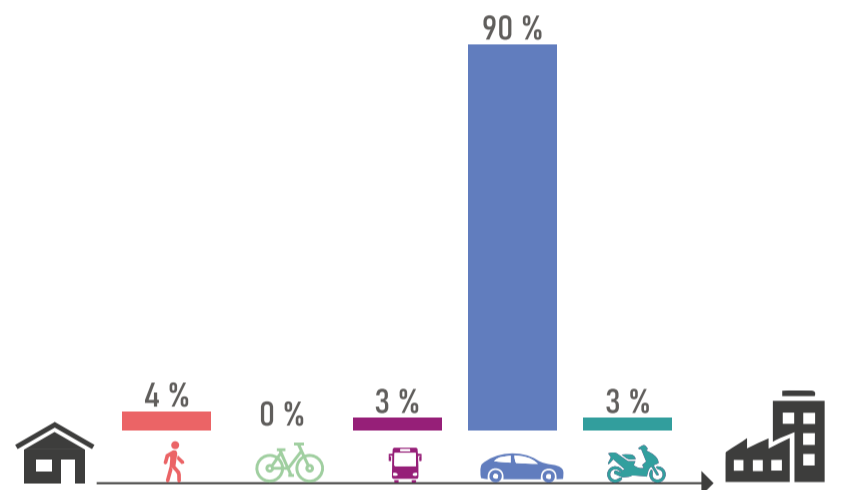
ACTIFS OCCUPÉS // 2022

**44** actifs occupés



## MOBILITÉ DES ACTIFS

TRANSPORT UTILISÉ POUR ALLER TRAVAILLER // 2022

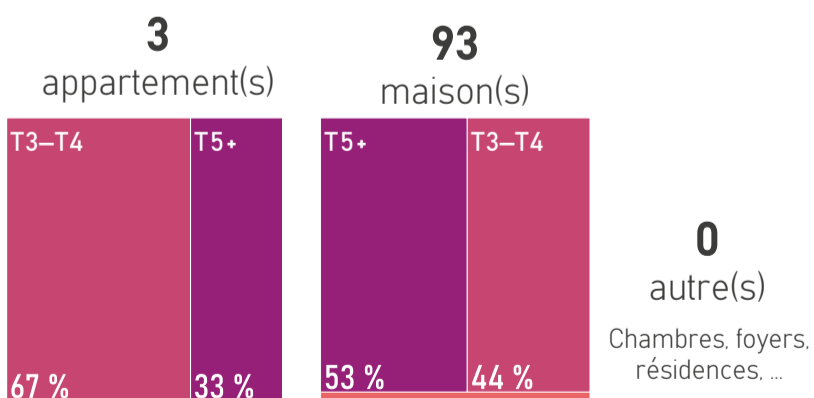


ACTIFS TRAVAILLANT AU LIEU DE RÉSIDENCE // 2022



## HABITAT ET LOGEMENTS

LOGEMENTS PAR TYPE ET TAILLE // 2022



RÉSIDENCES PRINCIPALES ET LOCATIFS SOCIAUX // 2022



## SOURCES D'ÉNERGIE

MODES DE CHAUFFAGE DES RÉSIDENCES PRINCIPALES // 2022



\*bois, pompe à chaleur, solaire, mixte, ...

## SOURCES

Population par âge : Insee, RP 2022 // Evolution naissances décès : Insee, Etat civil 2008 à 2024 // Composition des ménages : Insee, RP 2022 // Emplois : Insee, RP 2022, exploitation complémentaire // Revenu : Insee, filosofi, 2022 // Actifs occupés : Insee, RP 2022 // Transports des actifs : Insee, RP 2022 // Actifs au lieu de résidence : Insee, RP 2022 // Logements : Insee, RP 2022 // Résidences principales et logements sociaux : Insee, RP 2022 - Dreal Pays de la Loire, RPLS 2025 // Sources d'énergie : Insee, RP 2022

+ D'INFOS SUR VOTRE TERRITOIRE



ÊTRE INFORMÉ DES ACTUALITÉS



aura



www.aurangvine.org



aura-angers49

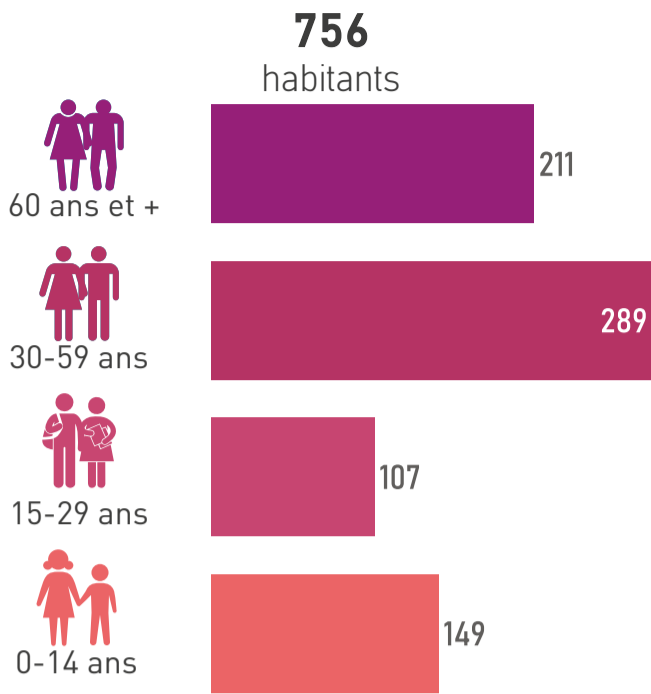


aura49

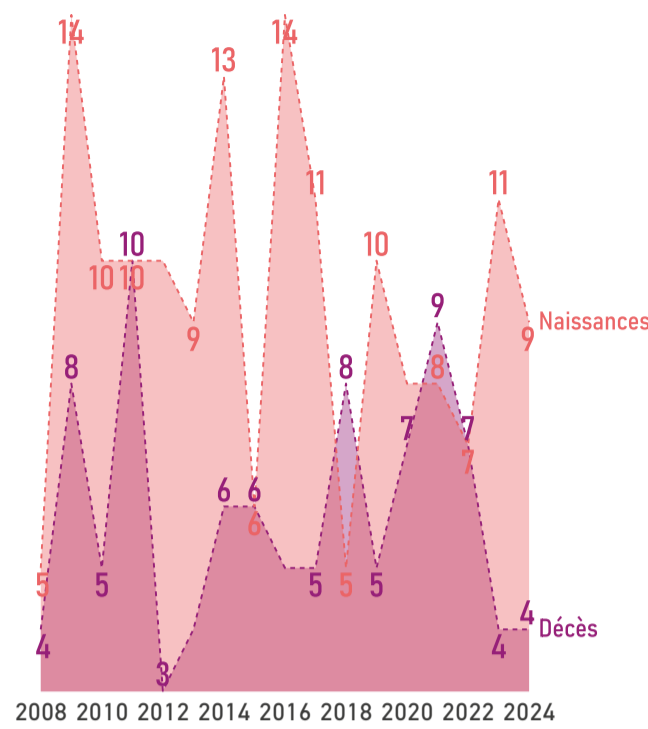


## PROFIL DÉMOGRAPHIQUE

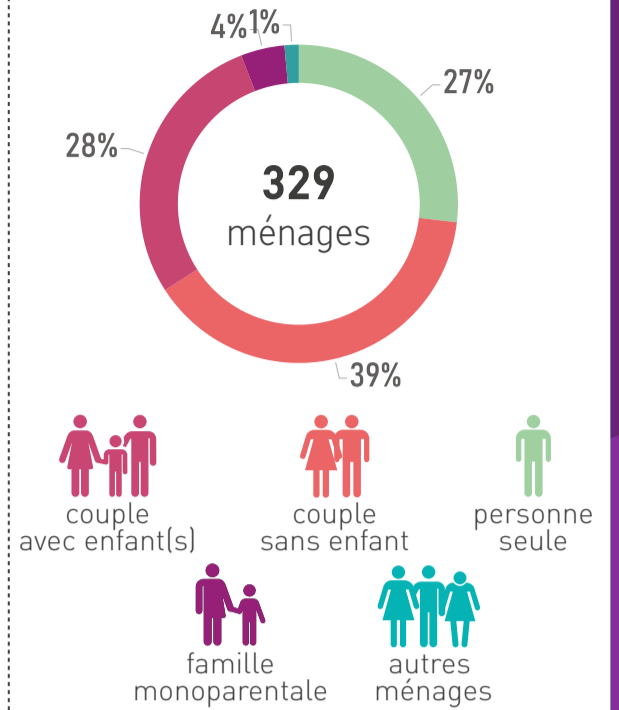
### POPULATION PAR ÂGE // 2022



### ÉVOLUTION NAISSANCES ET DÉCÈS // 2008-2024

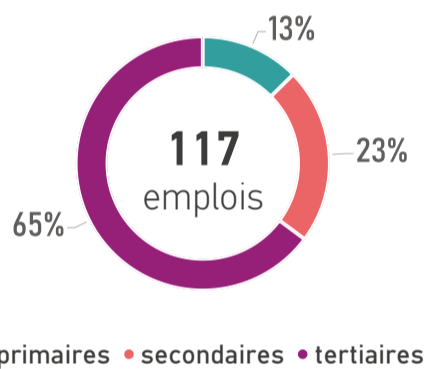


### COMPOSITION DES MÉNAGES // 2022

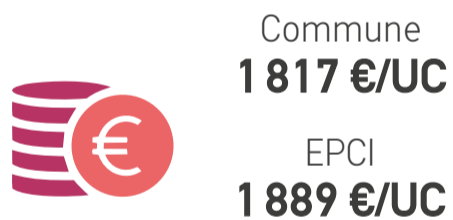


## PROFIL ÉCONOMIQUE

### EMPLOIS // 2022

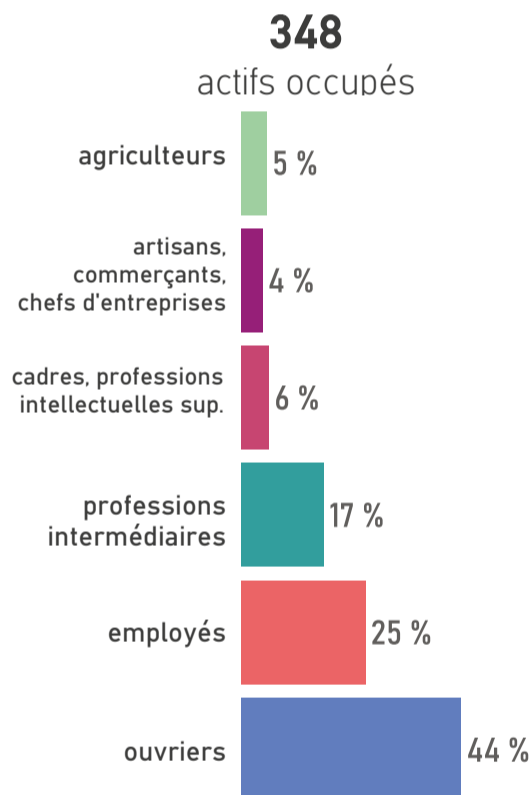


### REVENU MÉDIAN MENSUEL // 2022



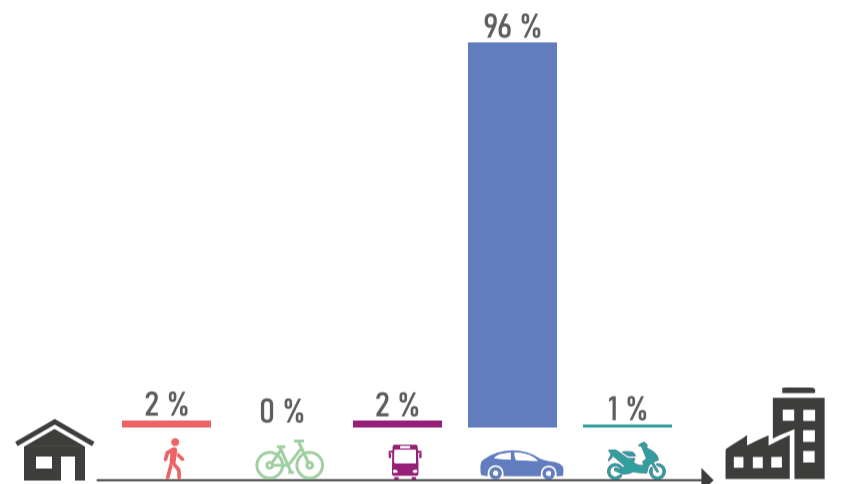
UC : unité de consommation

### ACTIFS OCCUPÉS // 2022



## MOBILITÉ DES ACTIFS

### TRANSPORT UTILISÉ POUR ALLER TRAVAILLER // 2022

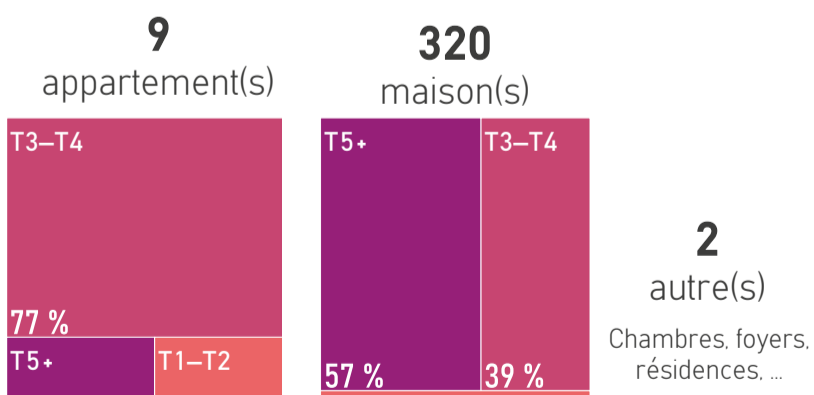


### ACTIFS TRAVAILLANT AU LIEU DE RÉSIDENCE // 2022



## HABITAT ET LOGEMENTS

### LOGEMENTS PAR TYPE ET TAILLE // 2022

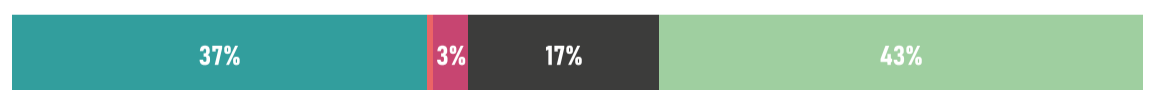


### RÉSIDENCES PRINCIPALES ET LOCATIFS SOCIAUX // 2022



## SOURCES D'ÉNERGIE

### MODES DE CHAUFFAGE DES RÉSIDENCES PRINCIPALES // 2022



\*bois, pompe à chaleur, solaire, mixte, ...

### SOURCES

Population par âge : Insee, RP 2022 // Evolution naissances décès : Insee, Etat civil 2008 à 2024 // Composition des ménages : Insee, RP 2022 // Emplois : Insee, RP 2022, exploitation complémentaire // Revenu : Insee, filosofi, 2022 // Actifs occupés : Insee, RP 2022 // Transports des actifs : Insee, RP 2022 // Actifs au lieu de résidence : Insee, RP 2022 // Logements : Insee, RP 2022 // Résidences principales et logements sociaux : Insee, RP 2022 - Dreal Pays de la Loire, RPLS 2025 // Sources d'énergie : Insee, RP 2022

+ D'INFOS SUR VOTRE TERRITOIRE

ÊTRE INFORMÉ DES ACTUALITÉS



aura



www.aurangvine.org



aura-angers49



aura49

# La Bazoge-Montpinçon



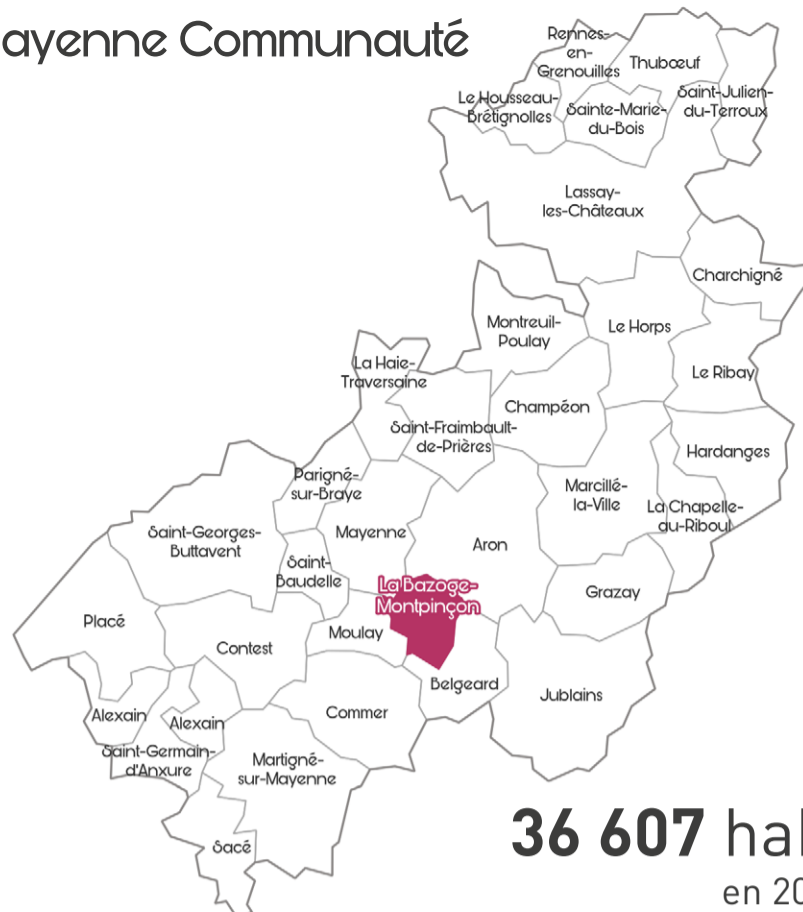
**953 hab.**  
en 2023

**-1,0%/an**  
entre 2017 et 2023

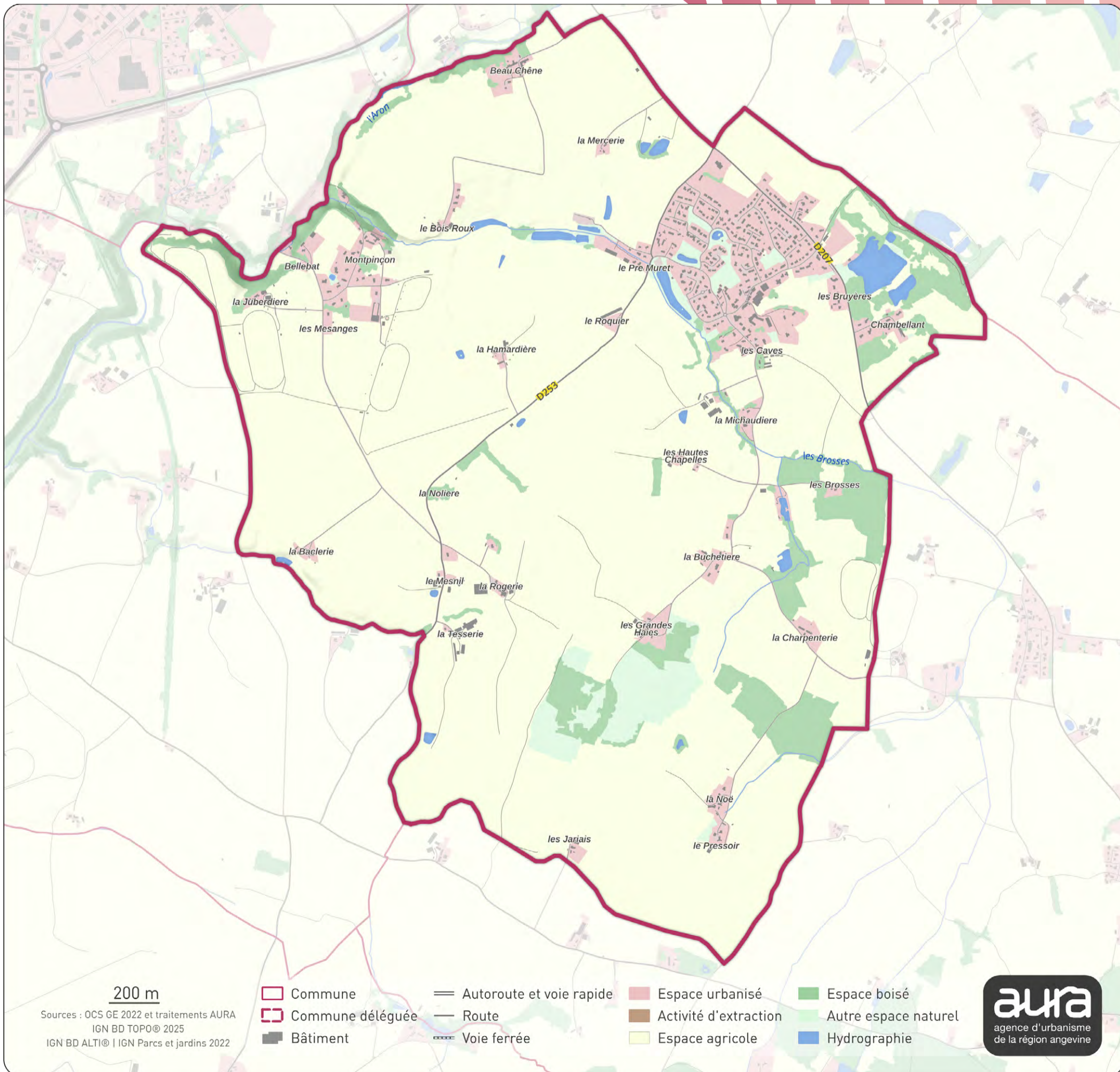


**851**  
hectares

## Mayenne Communauté

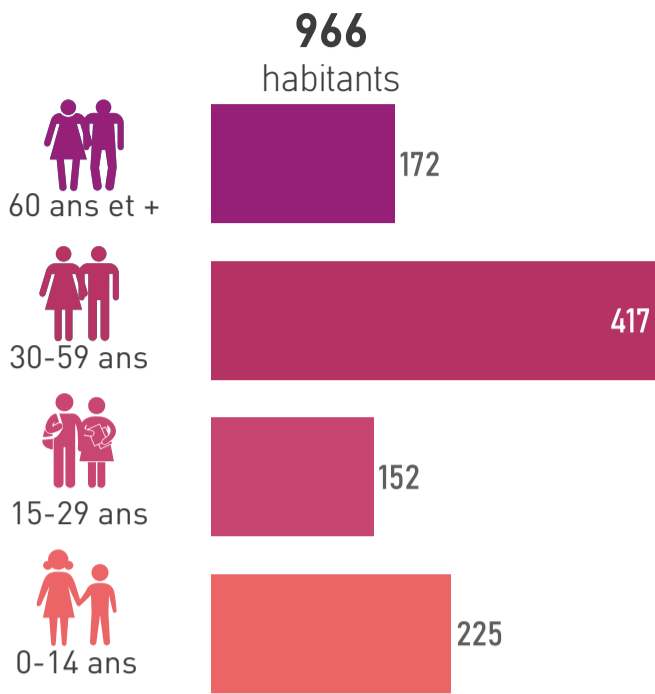


**36 607 hab.**  
en 2023

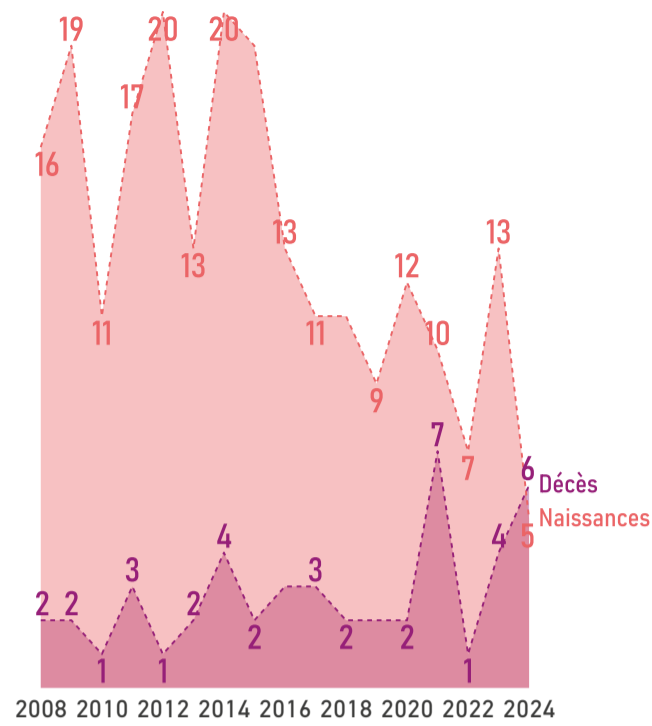


## PROFIL DÉMOGRAPHIQUE

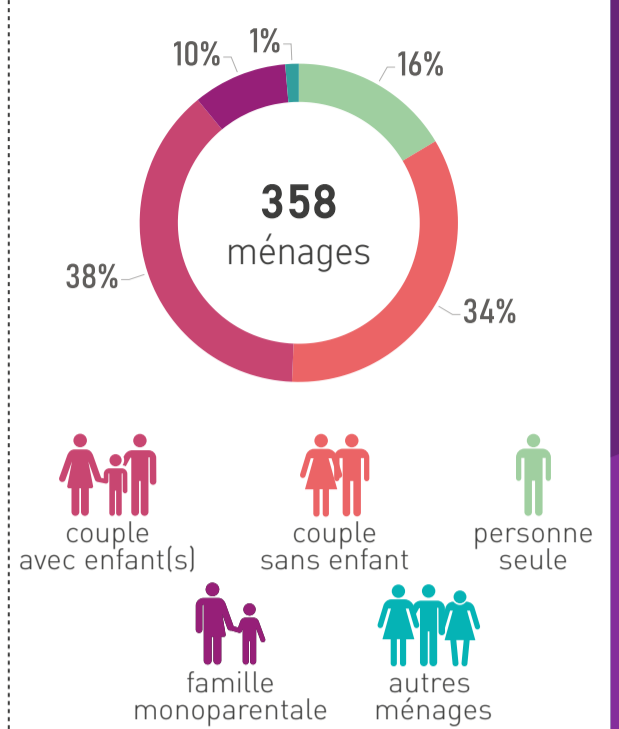
### POPULATION PAR ÂGE // 2022



### ÉVOLUTION NAISSANCES ET DÉCÈS // 2008-2024

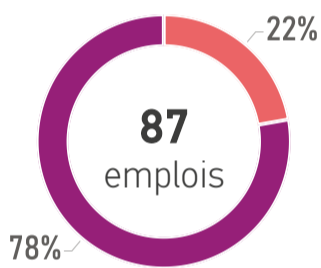


### COMPOSITION DES MÉNAGES // 2022



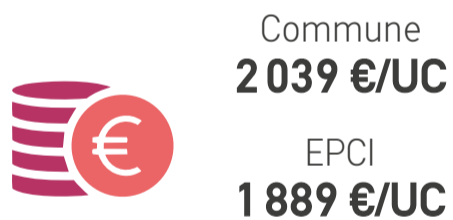
## PROFIL ÉCONOMIQUE

### EMPLOIS // 2022



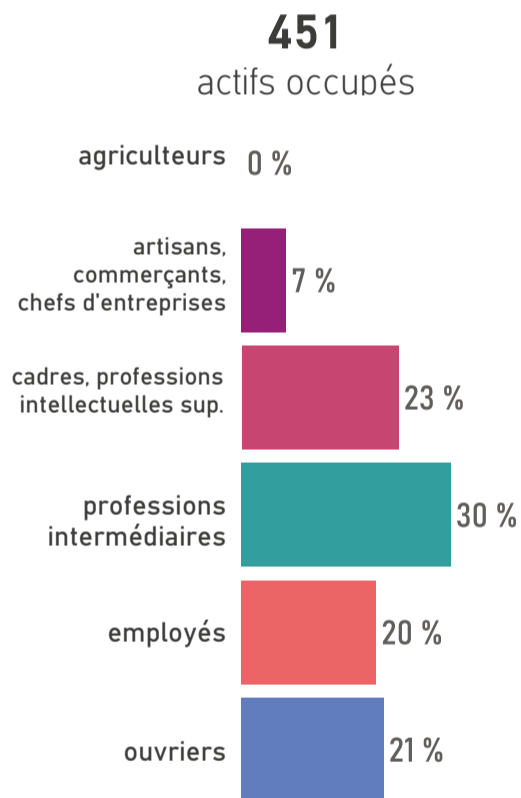
• primaires • secondaires • tertiaires

### REVENU MÉDIAN MENSUEL // 2022



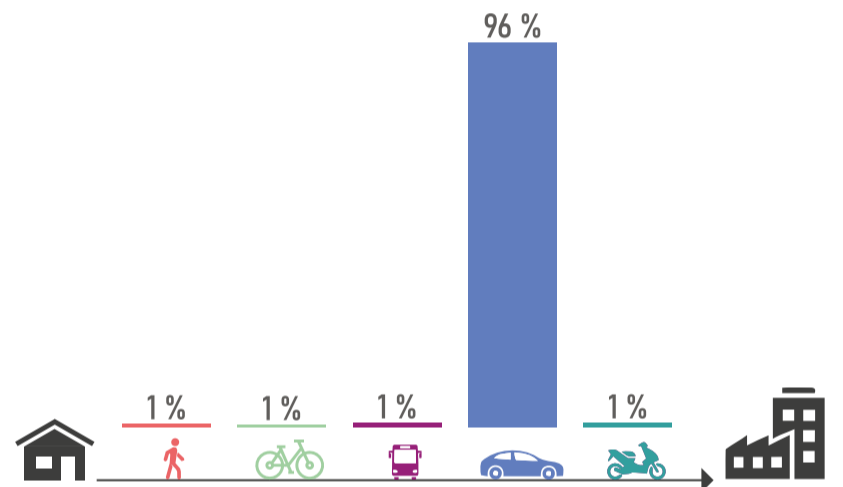
UC : unité de consommation

### ACTIFS OCCUPÉS // 2022



## MOBILITÉ DES ACTIFS

### TRANSPORT UTILISÉ POUR ALLER TRAVAILLER // 2022

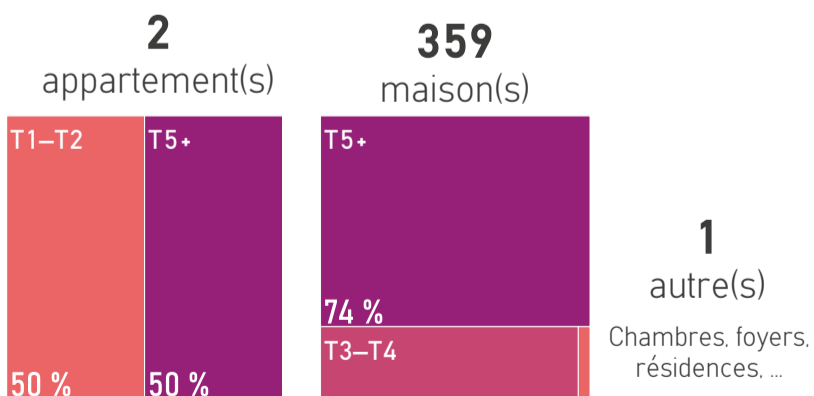


### ACTIFS TRAVAILLANT AU LIEU DE RÉSIDENCE // 2022



## HABITAT ET LOGEMENTS

### LOGEMENTS PAR TYPE ET TAILLE // 2022



### RÉSIDENCES PRINCIPALES ET LOCATIFS SOCIAUX // 2022



## SOURCES D'ÉNERGIE

### MODES DE CHAUFFAGE DES RÉSIDENCES PRINCIPALES // 2022



\*bois, pompe à chaleur, solaire, mixte, ...

### SOURCES

Population par âge : Insee, RP 2022 // Evolution naissances décès : Insee, Etat civil 2008 à 2024 // Composition des ménages : Insee, RP 2022 // Emplois : Insee, RP 2022, exploitation complémentaire // Revenu : Insee, filosofi, 2022 // Actifs occupés : Insee, RP 2022 // Transports des actifs : Insee, RP 2022 // Actifs au lieu de résidence : Insee, RP 2022 // Logements : Insee, RP 2022 // Résidences principales et logements sociaux : Insee, RP 2022 - Dreal Pays de la Loire, RPLS 2025 // Sources d'énergie : Insee, RP 2022

### + D'INFOS SUR VOTRE TERRITOIRE ÊTRE INFORMÉ DES ACTUALITÉS



# La Chapelle- au-Riboul



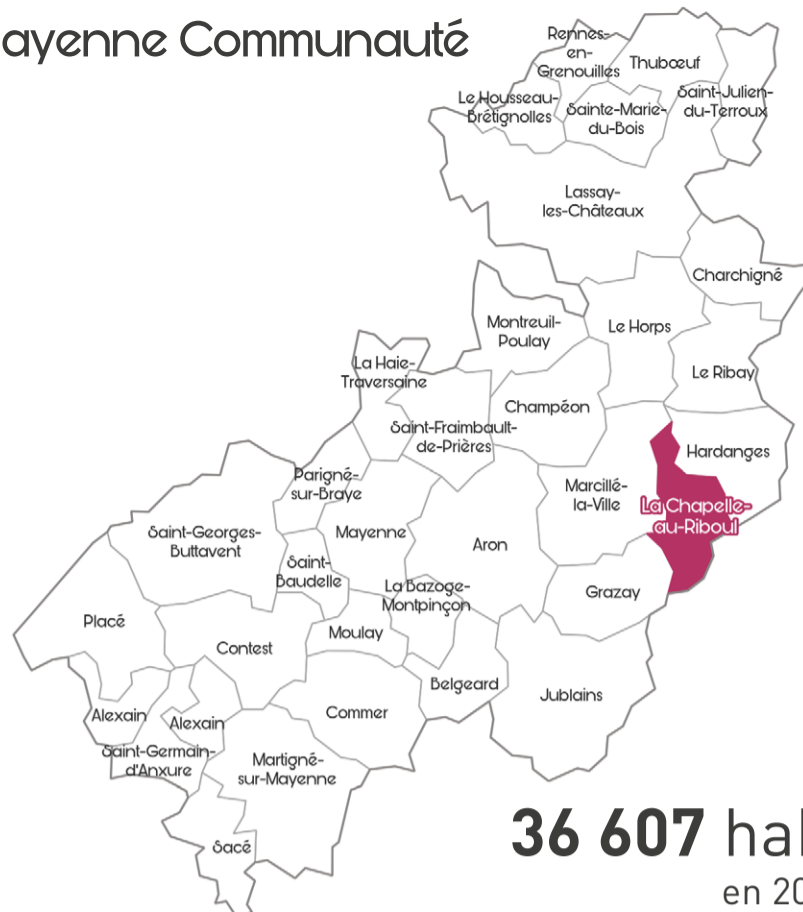
**505 hab.**  
en 2023

**+0,1%/an**  
entre 2017 et 2023

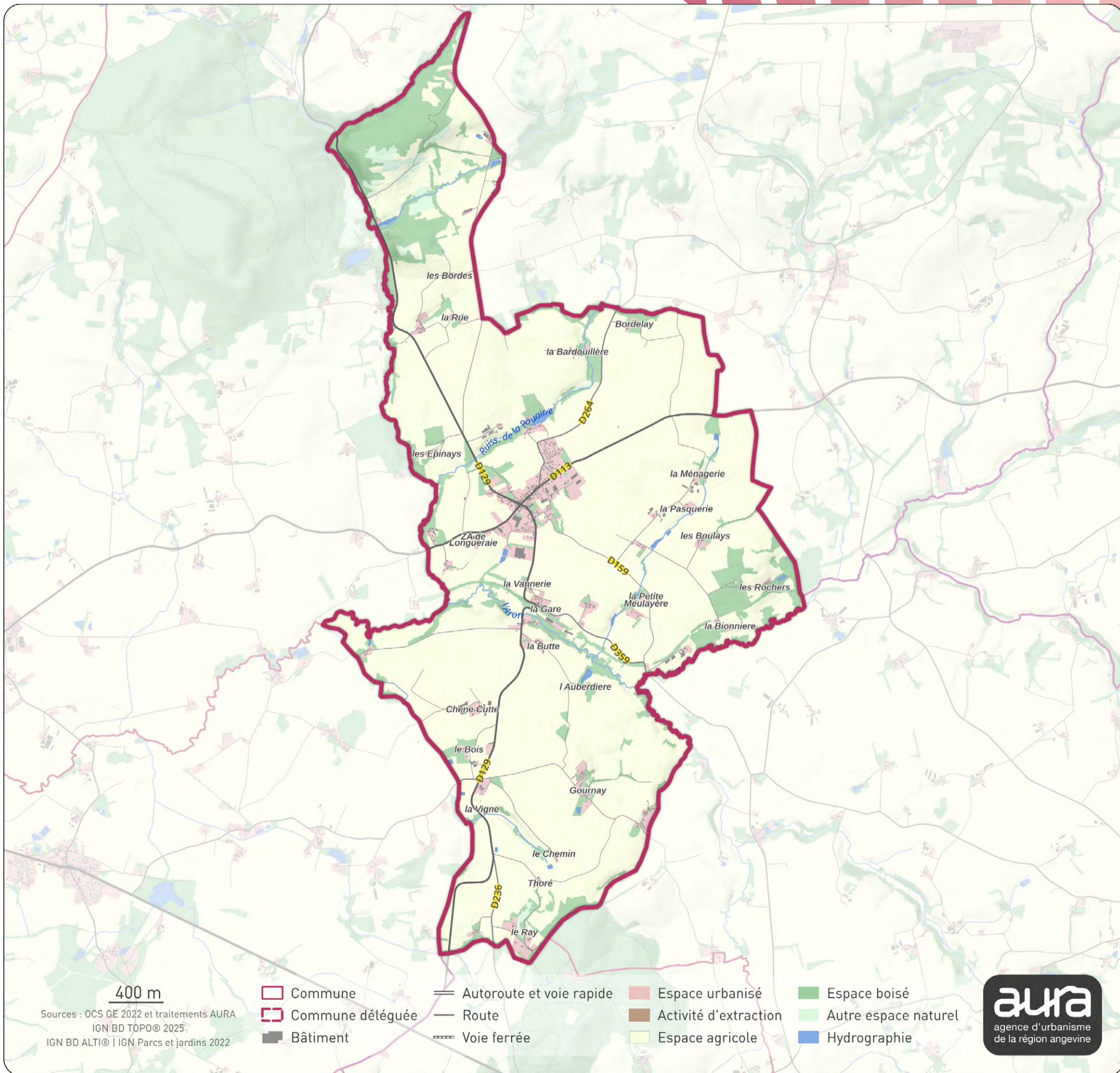


**1 308**  
hectares

## Mayenne Communauté



**36 607 hab.**  
en 2023



400 m

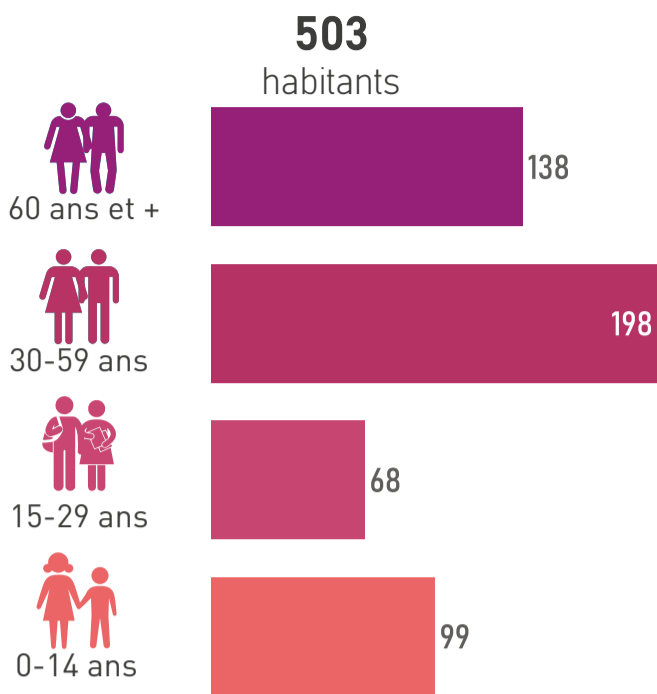
Sources : OCS GE 2022 et traitements AURA  
IGN BD TOPO© 2025  
IGN BD ALTI© | IGN Parcs et jardins 2022

- Commune
- Commune déléguée
- Bâtiment
- Autoroute et voie rapide
- Route
- Voie ferrée
- Espace urbanisé
- Activité d'extraction
- Espace agricole
- Espace boisé
- Autre espace naturel
- Hydrographie

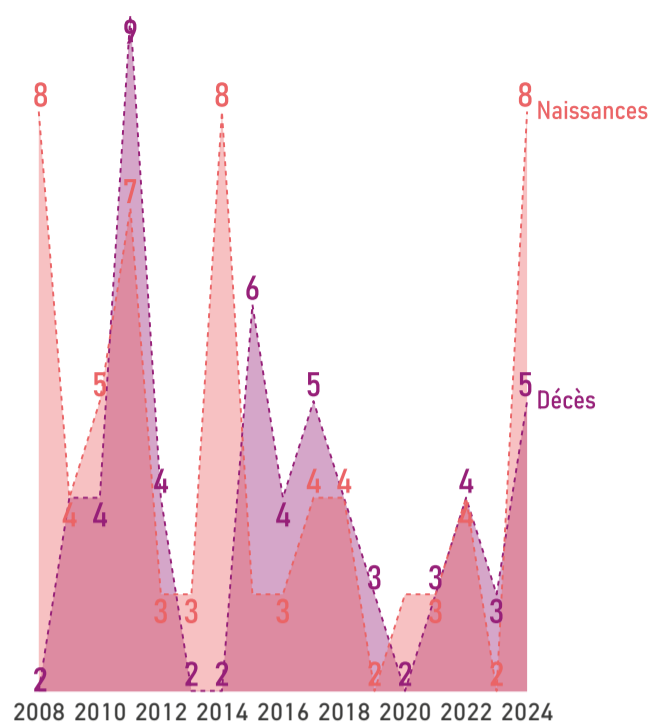


## PROFIL DÉMOGRAPHIQUE

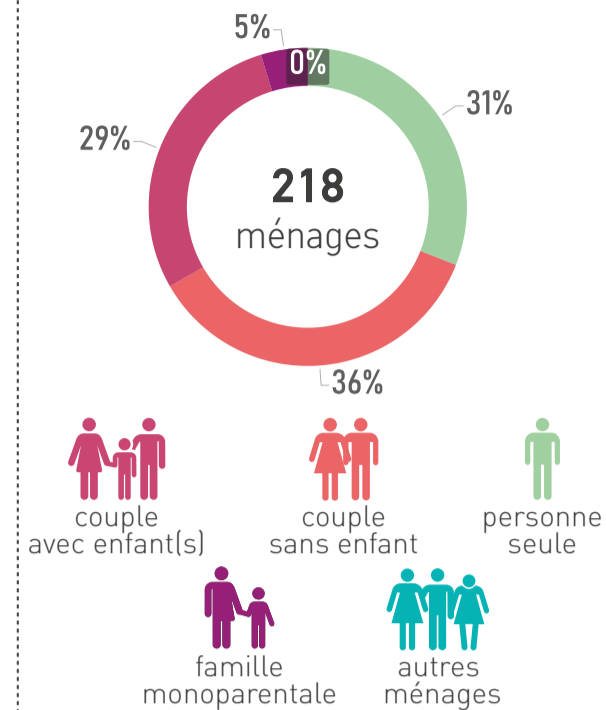
POPULATION PAR ÂGE // 2022



ÉVOLUTION NAISSANCES ET DÉCÈS // 2008-2024

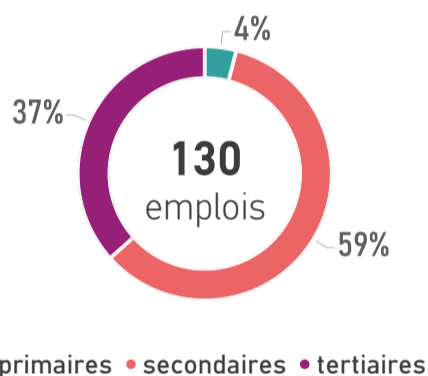


COMPOSITION DES MÉNAGES // 2022

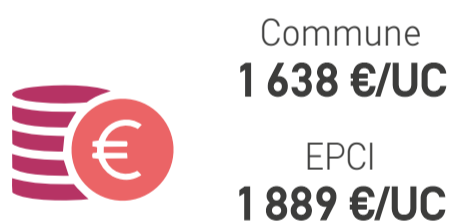


## PROFIL ÉCONOMIQUE

EMPLOIS // 2022

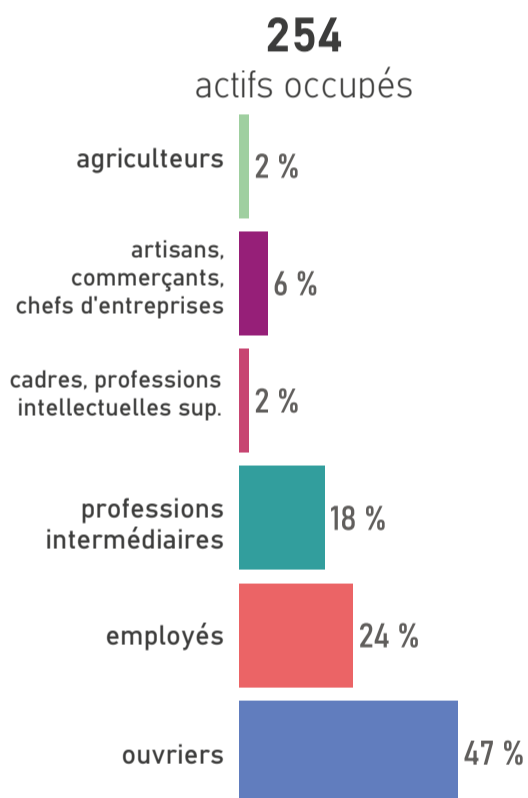


REVENU MÉDIAN MENSUEL // 2022



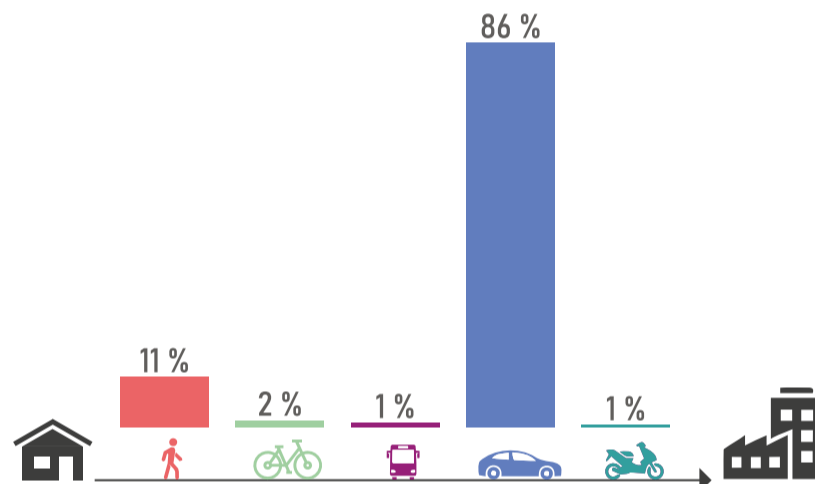
UC : unité de consommation

ACTIFS OCCUPÉS // 2022



## MOBILITÉ DES ACTIFS

TRANSPORT UTILISÉ POUR ALLER TRAVAILLER // 2022

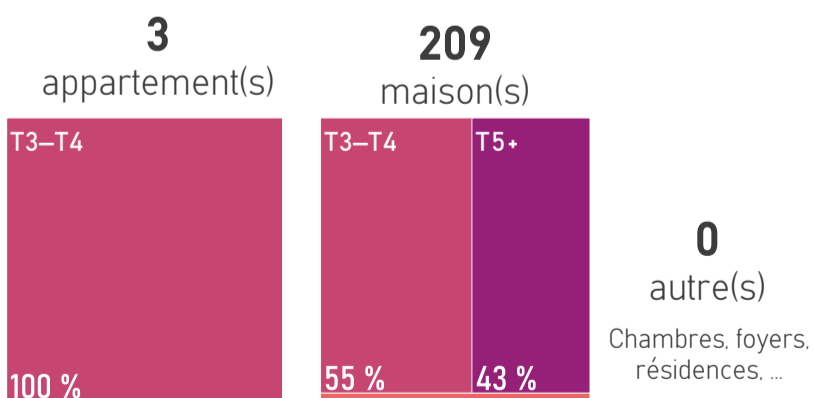


ACTIFS TRAVAILLANT AU LIEU DE RÉSIDENCE // 2022



## HABITAT ET LOGEMENTS

LOGEMENTS PAR TYPE ET TAILLE // 2022

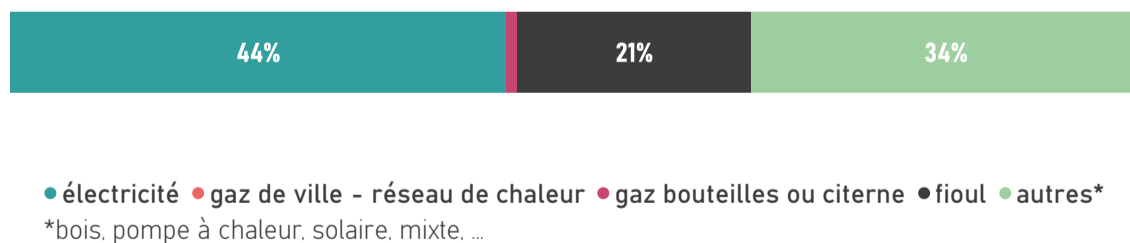


RÉSIDENCES PRINCIPALES ET LOCATIFS SOCIAUX // 2022



## SOURCES D'ÉNERGIE

MODES DE CHAUFFAGE DES RÉSIDENCES PRINCIPALES // 2022



### SOURCES

Population par âge : Insee, RP 2022 // Evolution naissances décès : Insee, Etat civil 2008 à 2024 // Composition des ménages : Insee, RP 2022 // Emplois : Insee, RP 2022, exploitation complémentaire // Revenu : Insee, filosofi, 2022 // Actifs occupés : Insee, RP 2022 // Transports des actifs : Insee, RP 2022 // Actifs au lieu de résidence : Insee, RP 2022 // Logements : Insee, RP 2022 // Résidences principales et logements sociaux : Insee, RP 2022 - Dreal Pays de la Loire, RPLS 2025 // Sources d'énergie : Insee, RP 2022

+ D'INFOS SUR VOTRE TERRITOIRE



ÊTRE INFORMÉ DES ACTUALITÉS



aura



www.aurangvine.org



aura-angers49



aura49

# La Haie-Traversaine



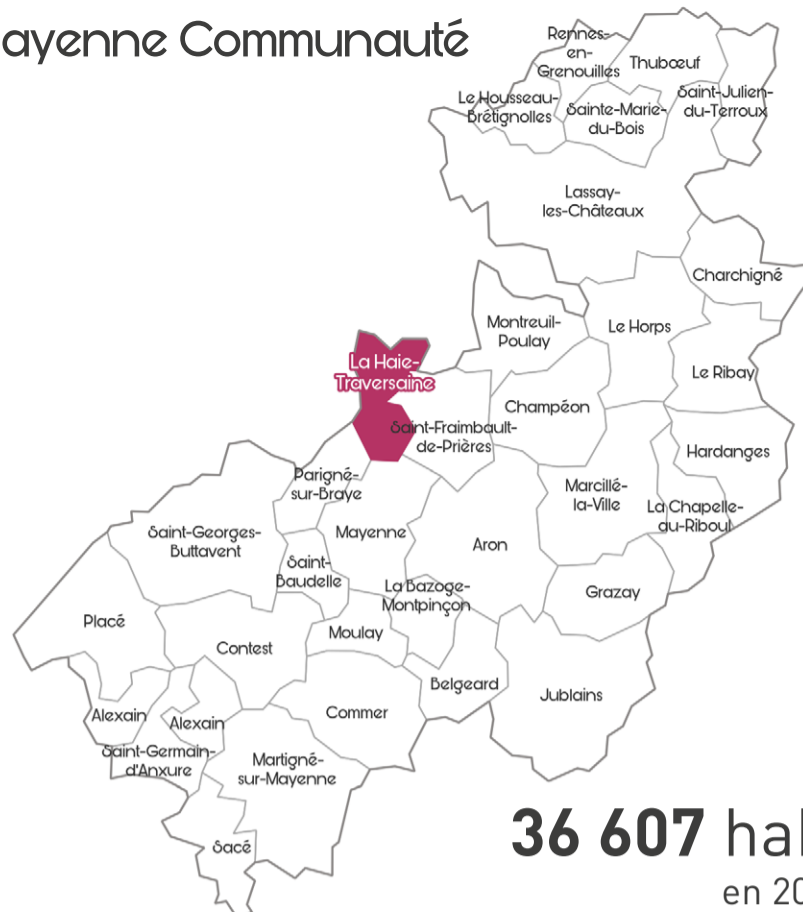
**468 hab.**  
en 2023

**-0,1%/an**  
entre 2017 et 2023

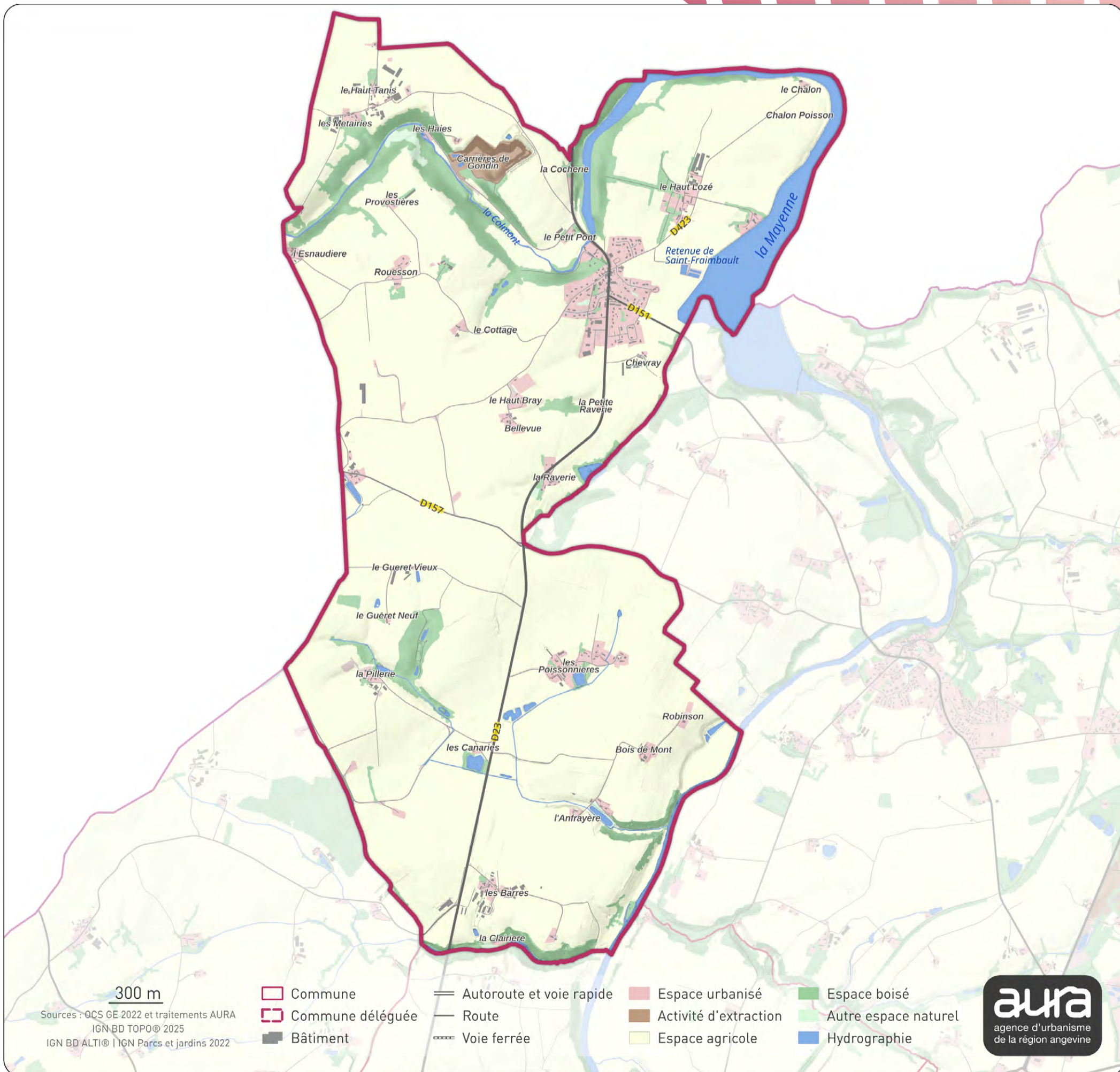


**1 178**  
hectares

## Mayenne Communauté

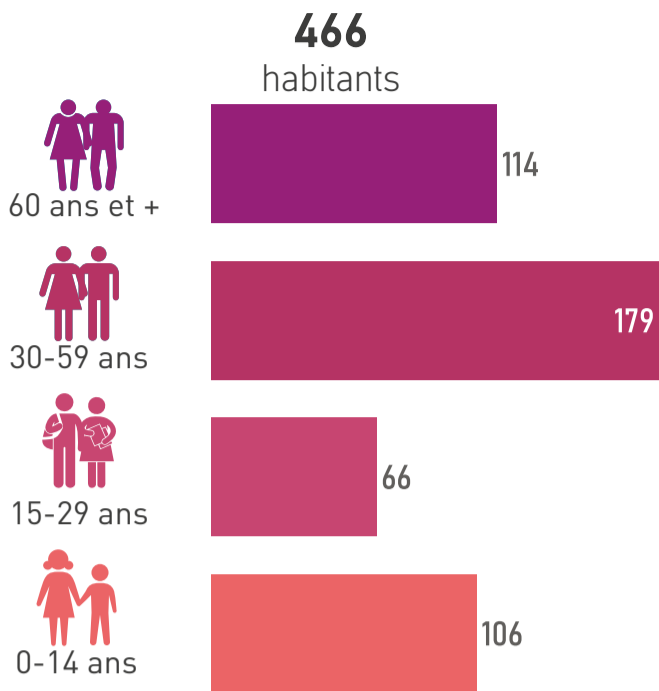


**36 607 hab.**  
en 2023

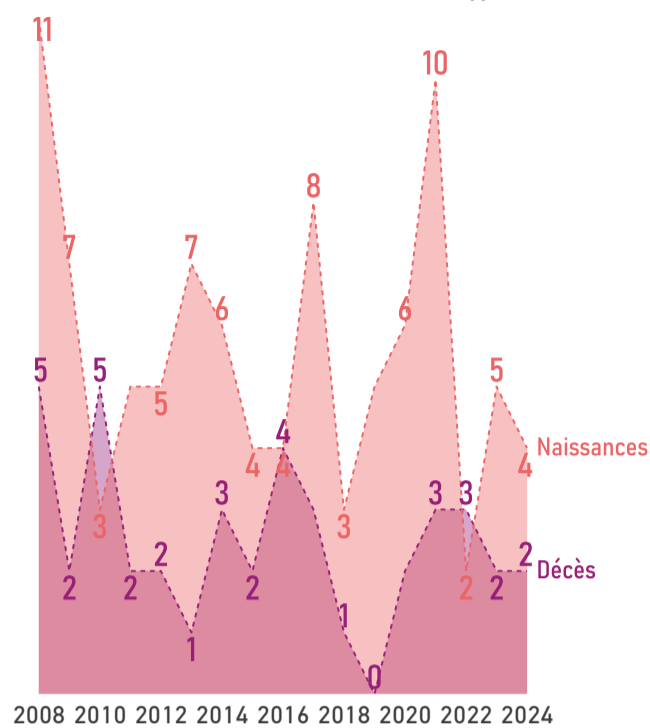


## PROFIL DÉMOGRAPHIQUE

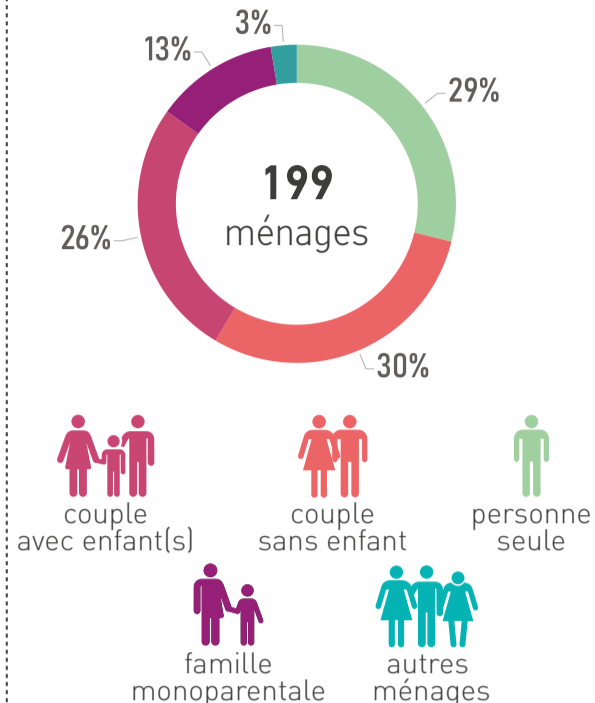
POPULATION PAR ÂGE // 2022



ÉVOLUTION NAISSANCES ET DÉCÈS // 2008-2024

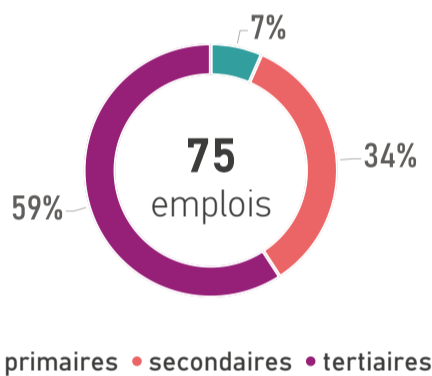


COMPOSITION DES MÉNAGES // 2022

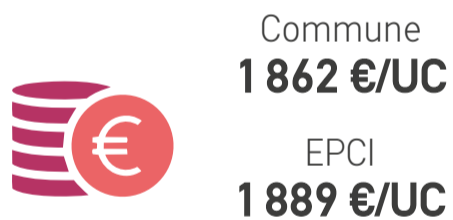


## PROFIL ÉCONOMIQUE

EMPLOIS // 2022

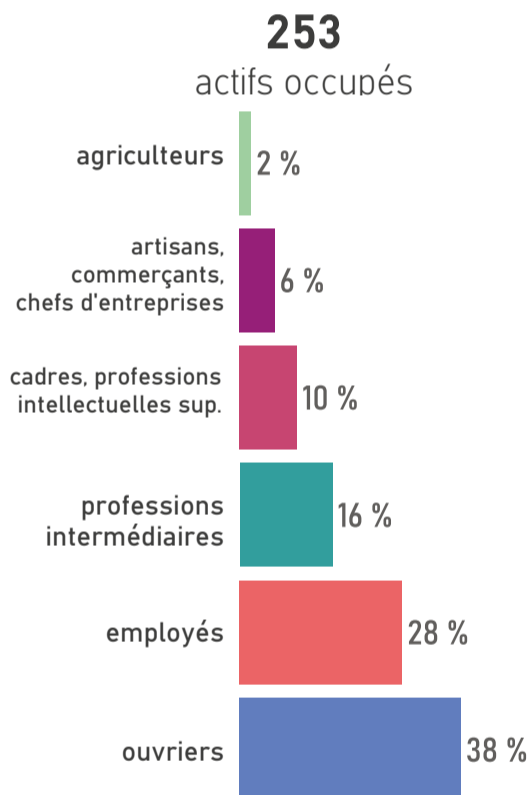


REVENU MÉDIAN MENSUEL // 2022



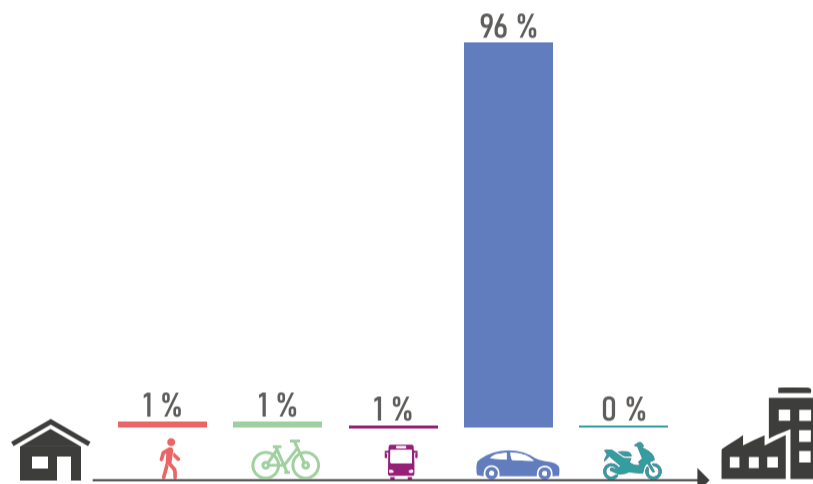
UC : unité de consommation

ACTIFS OCCUPÉS // 2022



## MOBILITÉ DES ACTIFS

TRANSPORT UTILISÉ POUR ALLER TRAVAILLER // 2022

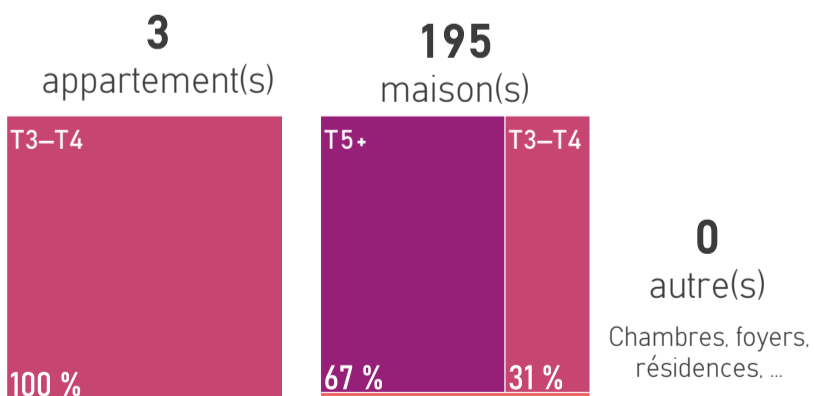


ACTIFS TRAVAILLANT AU LIEU DE RÉSIDENCE // 2022



## HABITAT ET LOGEMENTS

LOGEMENTS PAR TYPE ET TAILLE // 2022

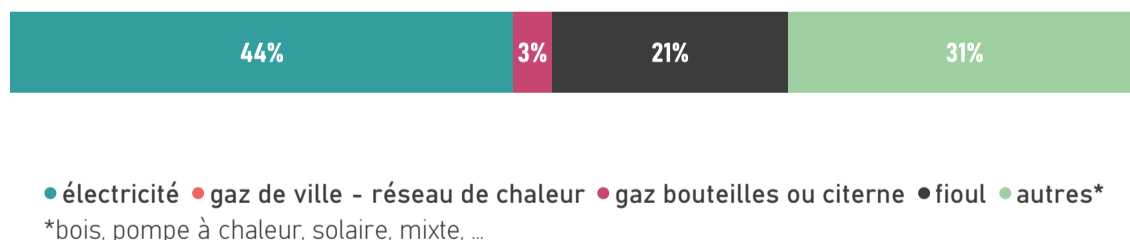


RÉSIDENCES PRINCIPALES ET LOCATIFS SOCIAUX // 2022



## SOURCES D'ÉNERGIE

MODES DE CHAUFFAGE DES RÉSIDENCES PRINCIPALES // 2022



### SOURCES

Population par âge : Insee, RP 2022 // Evolution naissances décès : Insee, Etat civil 2008 à 2024 // Composition des ménages : Insee, RP 2022 // Emplois : Insee, RP 2022, exploitation complémentaire // Revenu : Insee, filosofi, 2022 // Actifs occupés : Insee, RP 2022 // Transports des actifs : Insee, RP 2022 // Actifs au lieu de résidence : Insee, RP 2022 // Logements : Insee, RP 2022 // Résidences principales et logements sociaux : Insee, RP 2022 - Dreal Pays de la Loire, RPLS 2025 // Sources d'énergie : Insee, RP 2022

+ D'INFOS SUR VOTRE TERRITOIRE



ÊTRE INFORMÉ DES ACTUALITÉS



aura



www.aurangevine.org



aura-angers49



aura49

# Lassay-les-Châteaux



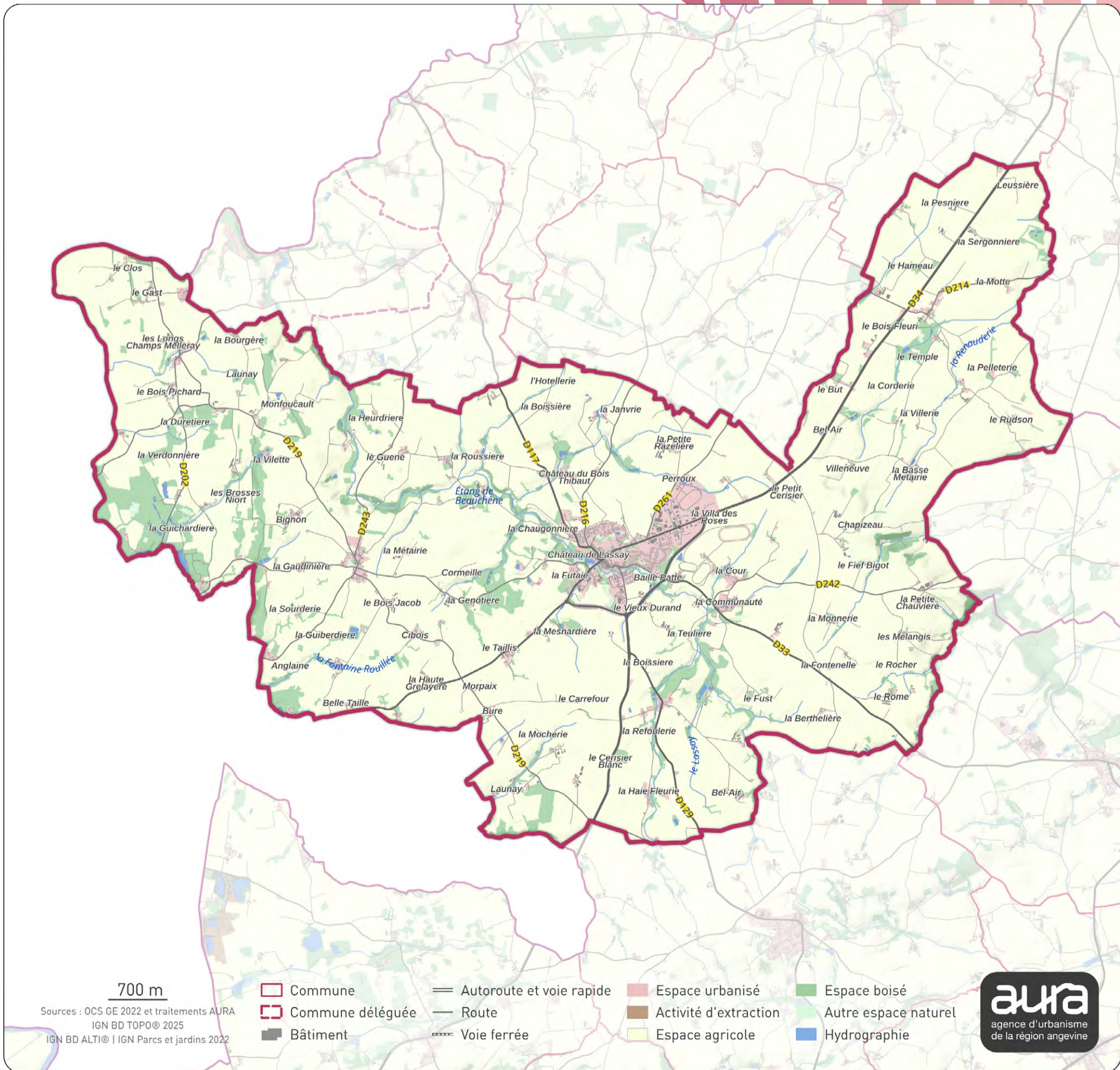
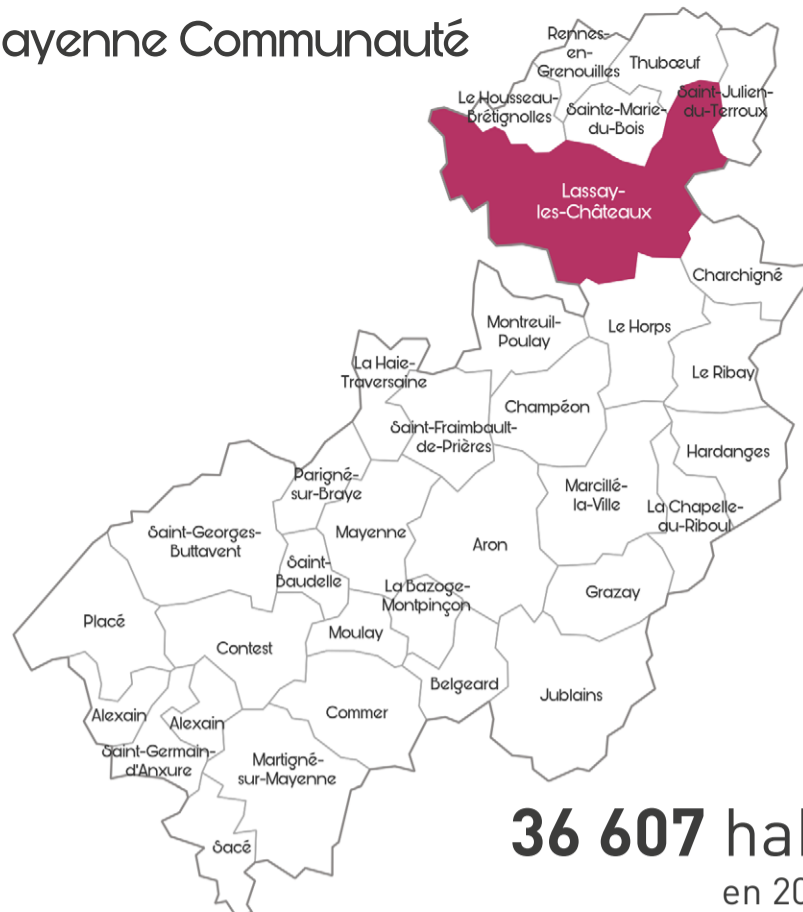
**2 247 hab.**  
en 2023

**0,0%/an**  
entre 2017 et 2023



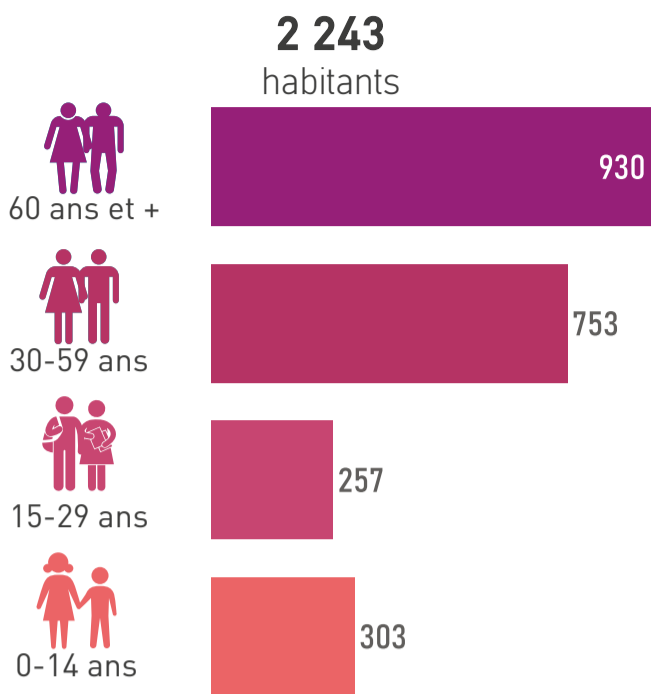
**5 837**  
hectares

## Mayenne Communauté

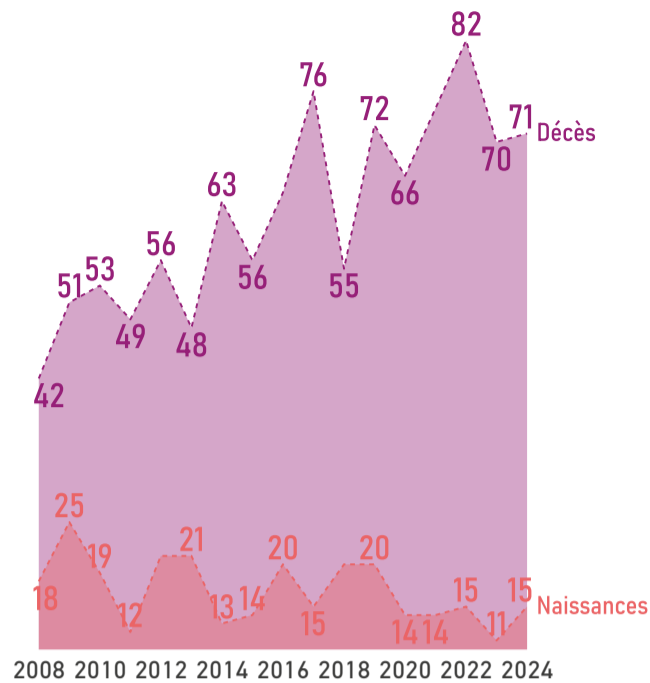


## PROFIL DÉMOGRAPHIQUE

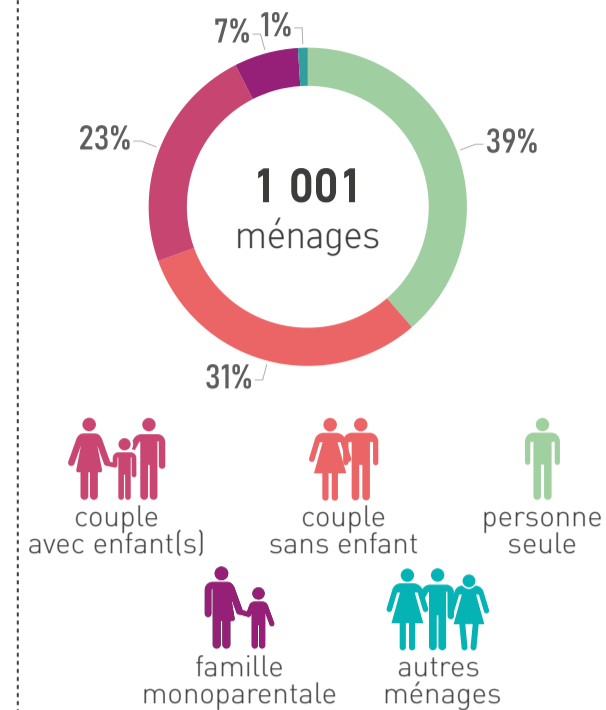
POPULATION PAR ÂGE // 2022



ÉVOLUTION NAISSANCES ET DÉCÈS // 2008-2024

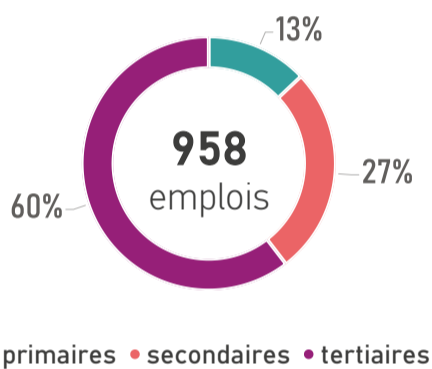


COMPOSITION DES MÉNAGES // 2022

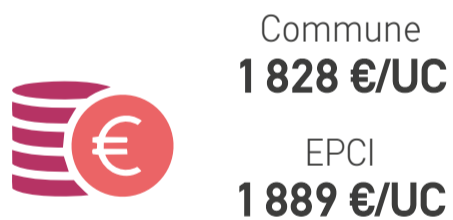


## PROFIL ÉCONOMIQUE

EMPLOIS // 2022

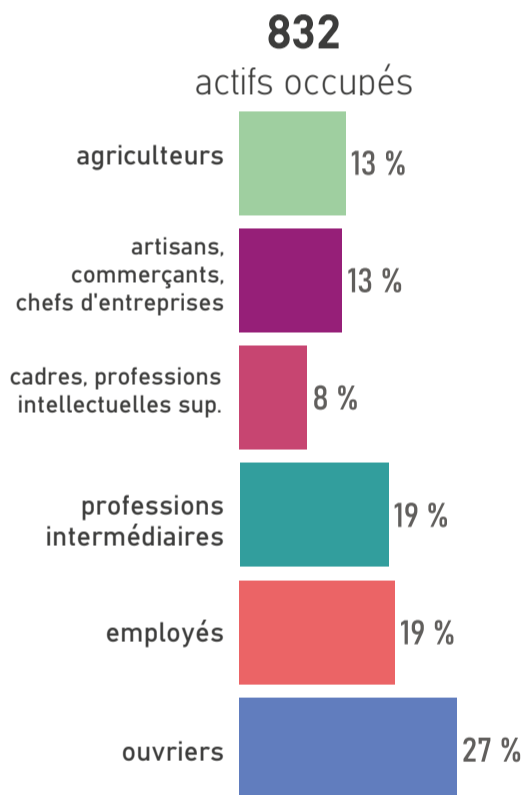


REVENU MÉDIAN MENSUEL // 2022



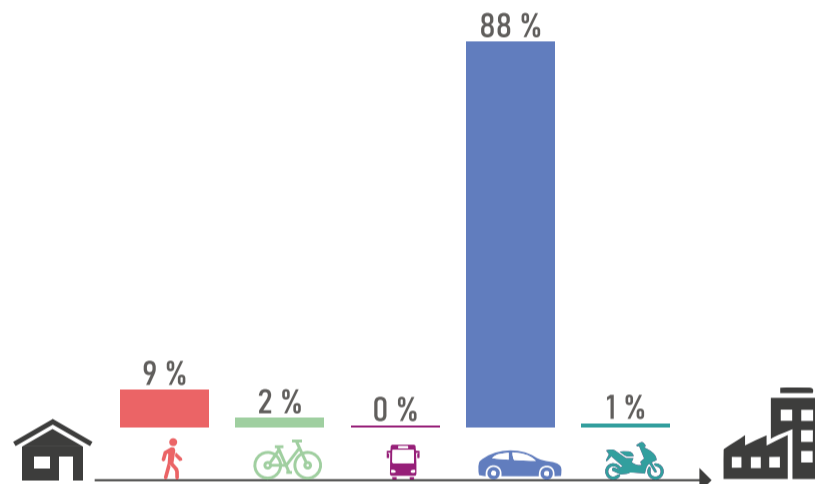
UC : unité de consommation

ACTIFS OCCUPÉS // 2022

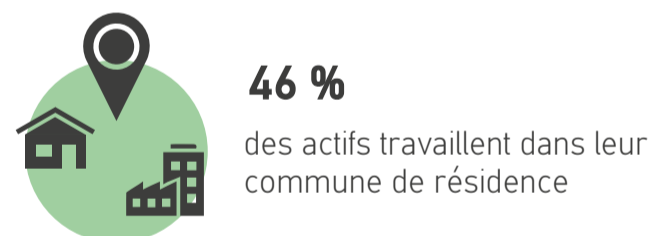


## MOBILITÉ DES ACTIFS

TRANSPORT UTILISÉ POUR ALLER TRAVAILLER // 2022

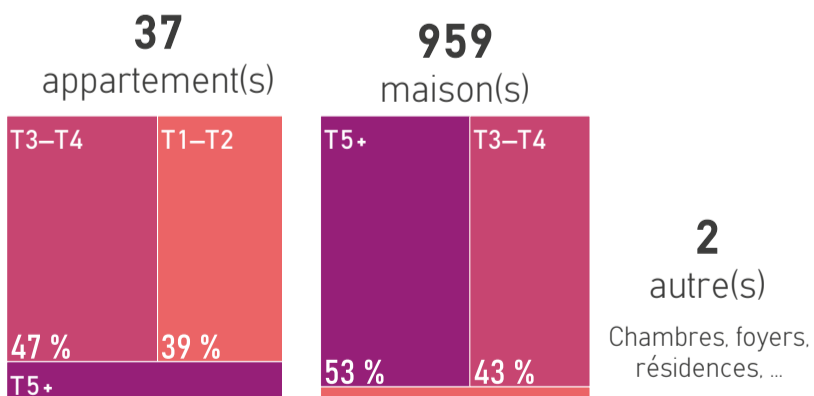


ACTIFS TRAVAILLANT AU LIEU DE RÉSIDENCE // 2022



## HABITAT ET LOGEMENTS

LOGEMENTS PAR TYPE ET TAILLE // 2022



RÉSIDENCES PRINCIPALES ET LOCATIFS SOCIAUX // 2022



## SOURCES D'ÉNERGIE

MODES DE CHAUFFAGE DES RÉSIDENCES PRINCIPALES // 2022



\*bois, pompe à chaleur, solaire, mixte, ...

## SOURCES

Population par âge : Insee, RP 2022 // Evolution naissances décès : Insee, Etat civil 2008 à 2024 // Composition des ménages : Insee, RP 2022 // Emplois : Insee, RP 2022, exploitation complémentaire // Revenu : Insee, filosofi, 2022 // Actifs occupés : Insee, RP 2022 // Transports des actifs : Insee, RP 2022 // Actifs au lieu de résidence : Insee, RP 2022 // Logements : Insee, RP 2022 // Résidences principales et logements sociaux : Insee, RP 2022 - Dreal Pays de la Loire, RPLS 2025 // Sources d'énergie : Insee, RP 2022

+ D'INFOS SUR VOTRE TERRITOIRE



ÊTRE INFORMÉ DES ACTUALITÉS



aura



www.aurangvine.org



aura-angers49



aura49

# Le Horps



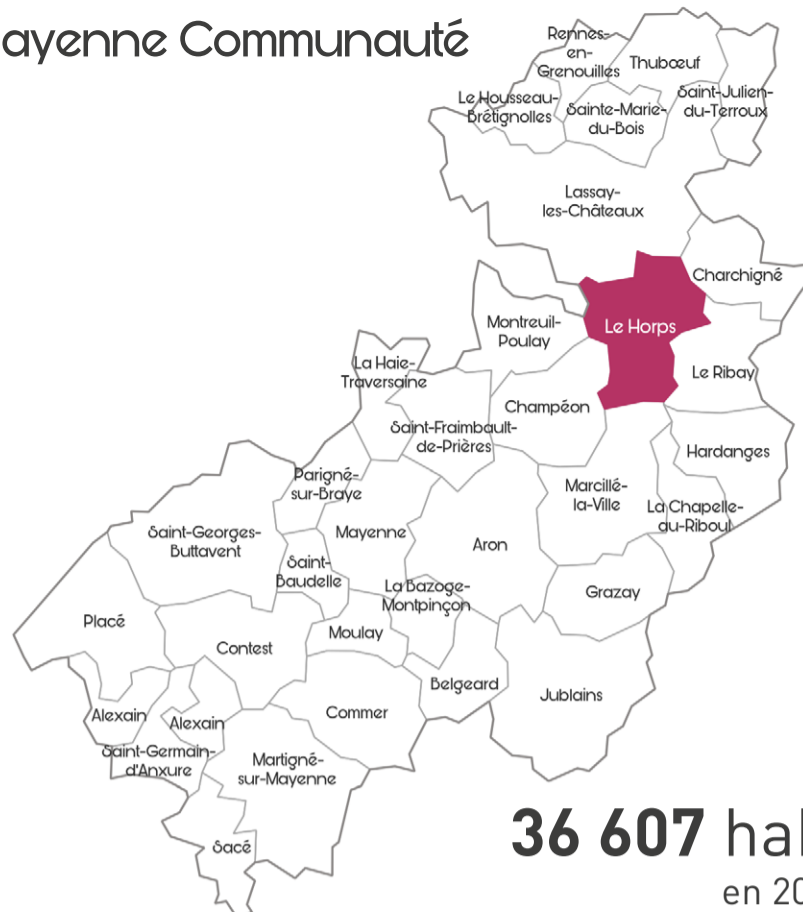
**716 hab.**  
en 2023

**-0,6%/an**  
entre 2017 et 2023

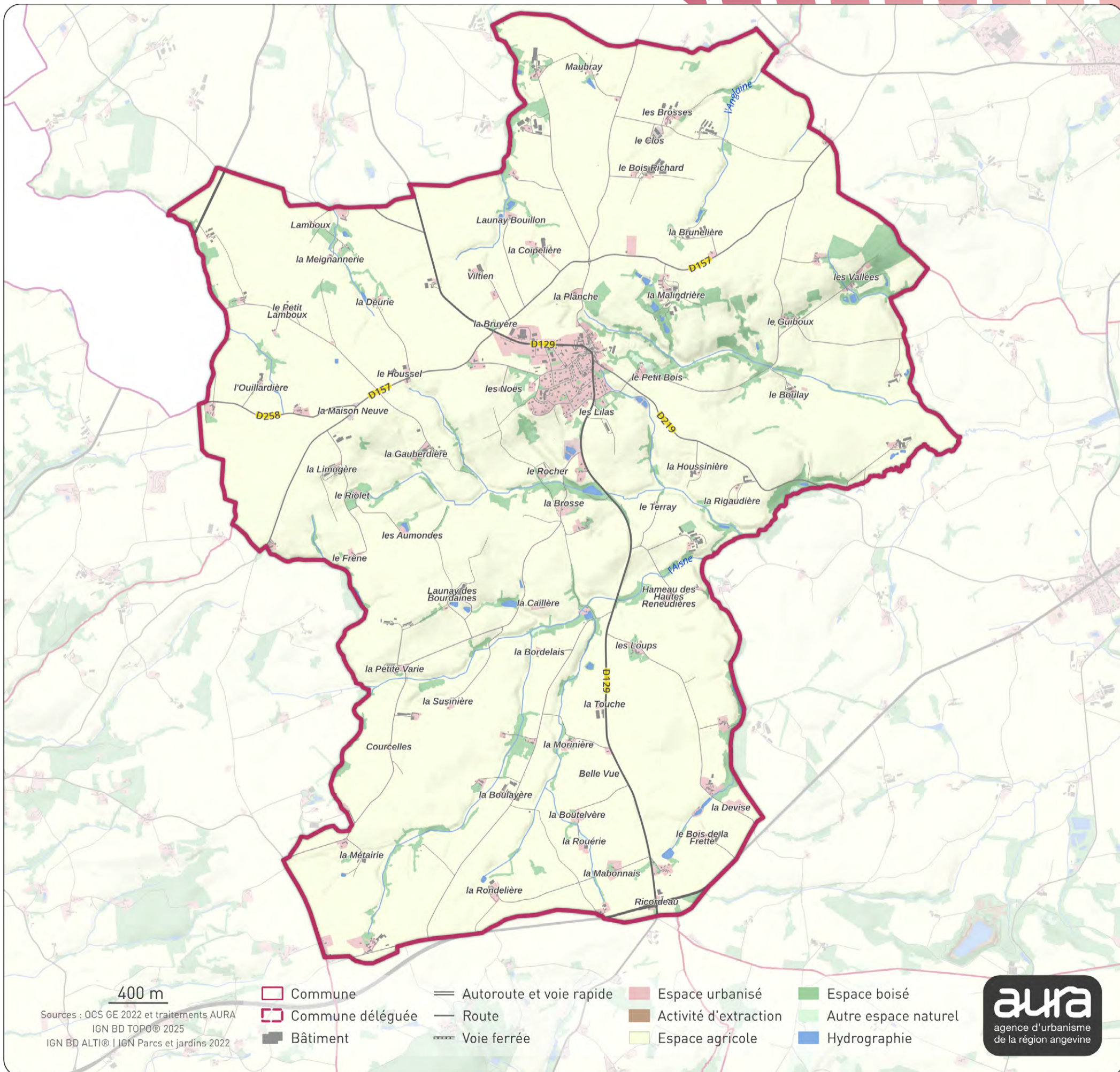


**2 316**  
hectares

## Mayenne Communauté

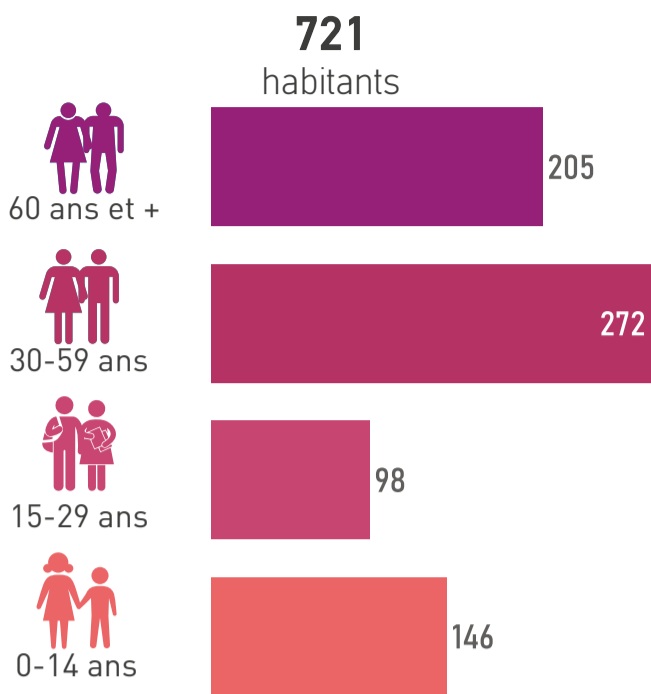


**36 607 hab.**  
en 2023

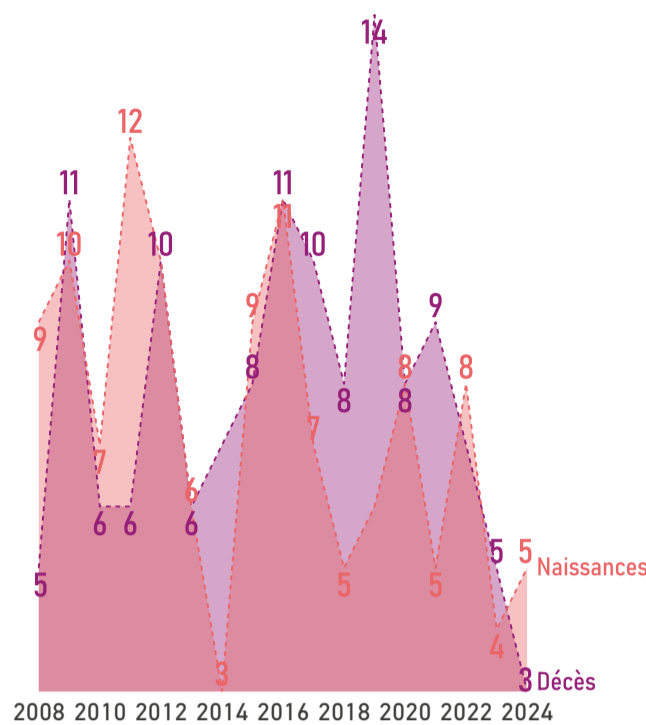


## PROFIL DÉMOGRAPHIQUE

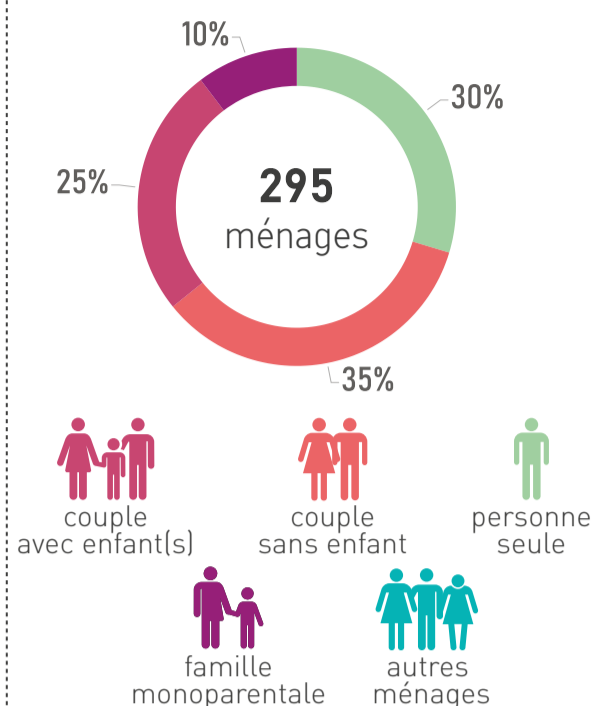
POPULATION PAR ÂGE // 2022



ÉVOLUTION NAISSANCES ET DÉCÈS // 2008-2024

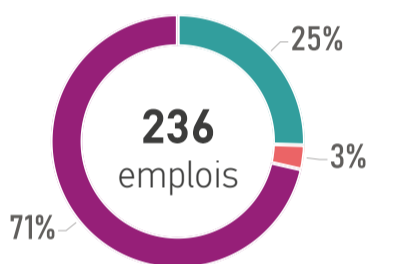


COMPOSITION DES MÉNAGES // 2022



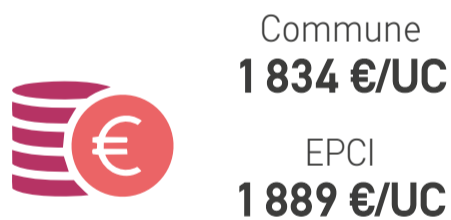
## PROFIL ÉCONOMIQUE

EMPLOIS // 2022



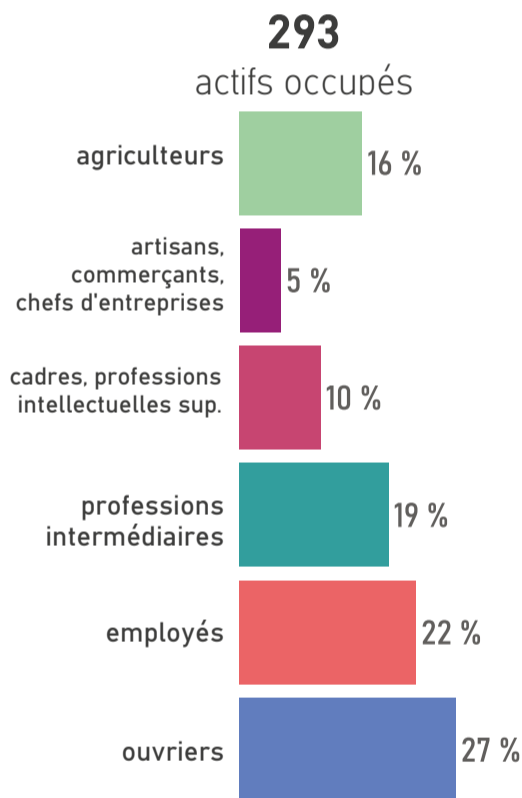
● primaires ● secondaires ● tertiaires

REVENU MÉDIAN MENSUEL // 2022



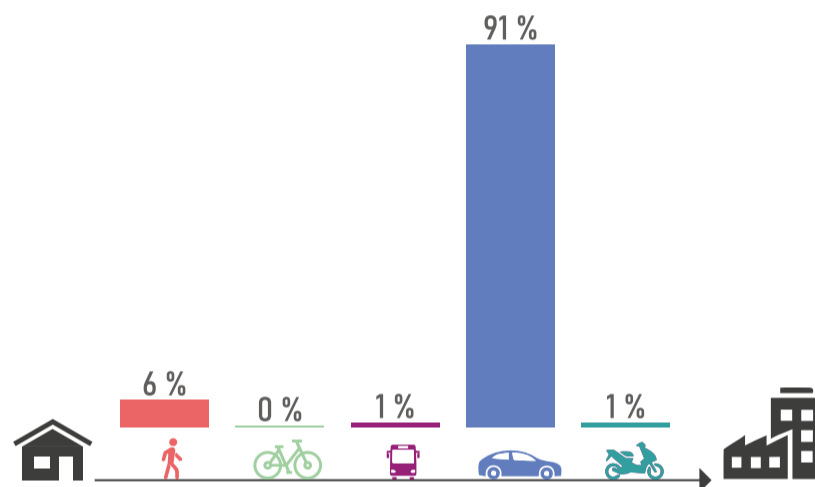
UC : unité de consommation

ACTIFS OCCUPÉS // 2022



## MOBILITÉ DES ACTIFS

TRANSPORT UTILISÉ POUR ALLER TRAVAILLER // 2022

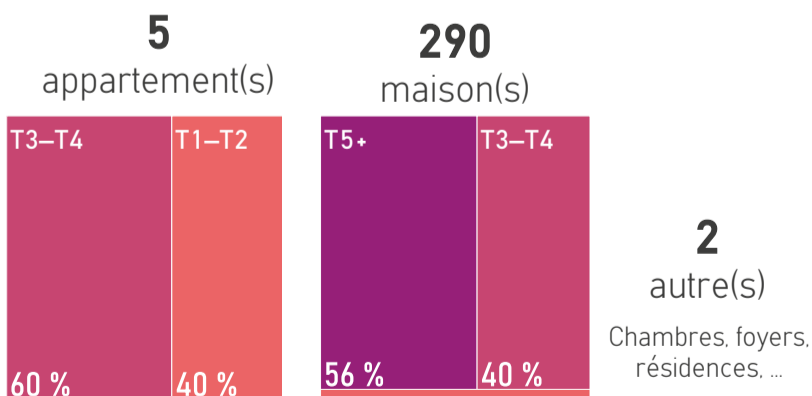


ACTIFS TRAVAILLANT AU LIEU DE RÉSIDENCE // 2022



## HABITAT ET LOGEMENTS

LOGEMENTS PAR TYPE ET TAILLE // 2022



RÉSIDENCES PRINCIPALES ET LOCATIFS SOCIAUX // 2022



## SOURCES D'ÉNERGIE

MODES DE CHAUFFAGE DES RÉSIDENCES PRINCIPALES // 2022



● électricité ● gaz de ville - réseau de chaleur ● gaz bouteilles ou citerne ● fioul ● autres\*  
\*bois, pompe à chaleur, solaire, mixte, ...

## SOURCES

Population par âge : Insee, RP 2022 // Evolution naissances décès : Insee, Etat civil 2008 à 2024 // Composition des ménages : Insee, RP 2022 // Emplois : Insee, RP 2022, exploitation complémentaire // Revenu : Insee, filosofi, 2022 // Actifs occupés : Insee, RP 2022 // Transports des actifs : Insee, RP 2022 // Actifs au lieu de résidence : Insee, RP 2022 // Logements : Insee, RP 2022 // Résidences principales et logements sociaux : Insee, RP 2022 - Dreal Pays de la Loire, RPLS 2025 // Sources d'énergie : Insee, RP 2022

+ D'INFOS SUR VOTRE TERRITOIRE

ÊTRE INFORMÉ DES ACTUALITÉS



aura



www.aurangvine.org



aura-angers49



aura49

# Le Housseau-Brétignolles



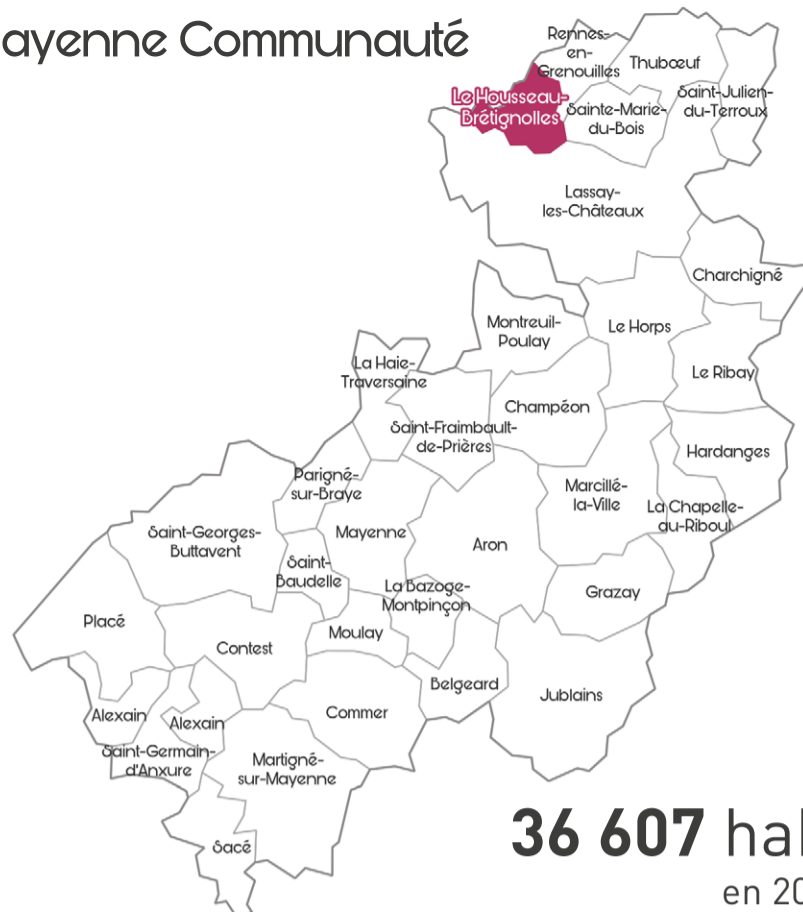
**231 hab.**  
en 2023

**-1,1%/an**  
entre 2017 et 2023

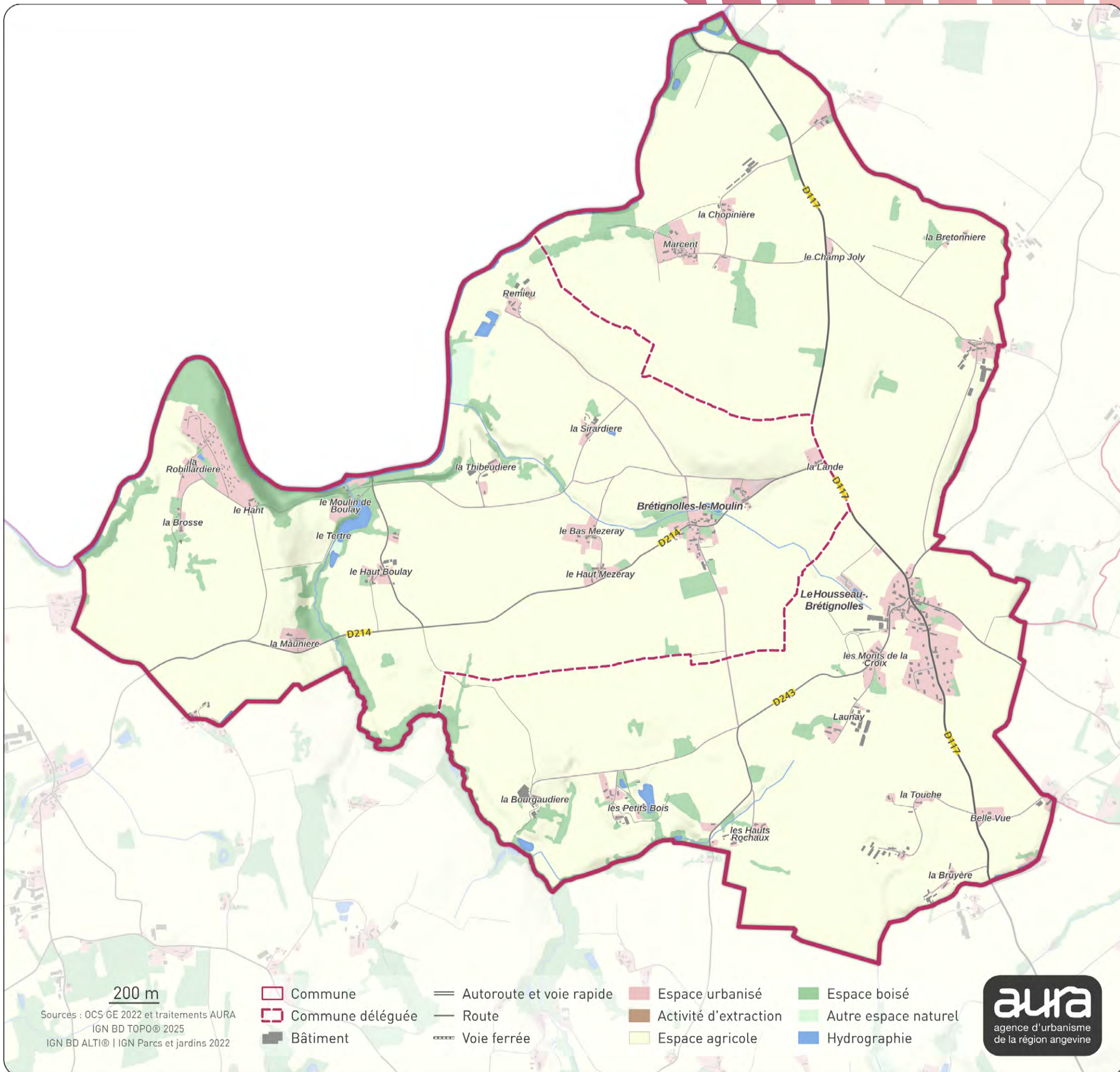


**936**  
hectares

## Mayenne Communauté



**36 607 hab.**  
en 2023



200 m

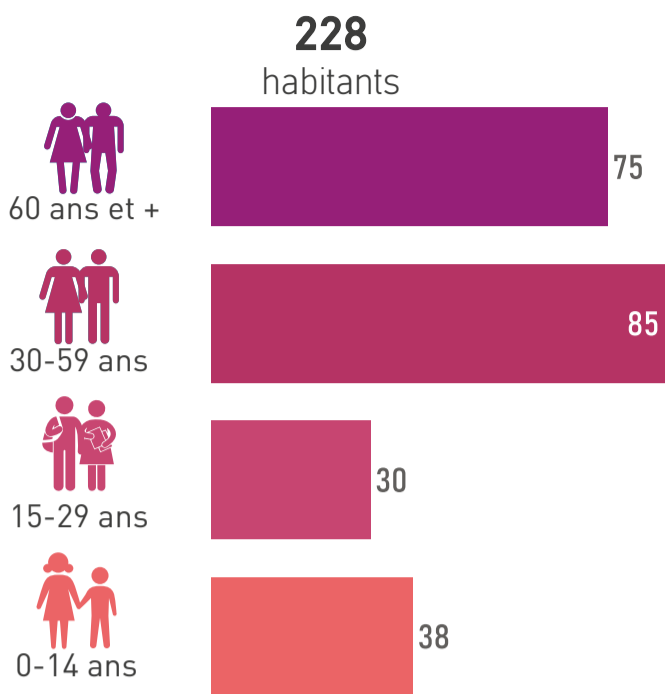
Sources : OCS GE 2022 et traitements AURA  
IGN BD TOPO© 2025  
IGN BD ALTI© | IGN Parcs et jardins 2022

- Commune
- Commune déléguée
- Bâtiment
- Autoroute et voie rapide
- Route
- Voie ferrée
- Espace urbanisé
- Activité d'extraction
- Espace agricole
- Espace boisé
- Autre espace naturel
- Hydrographie

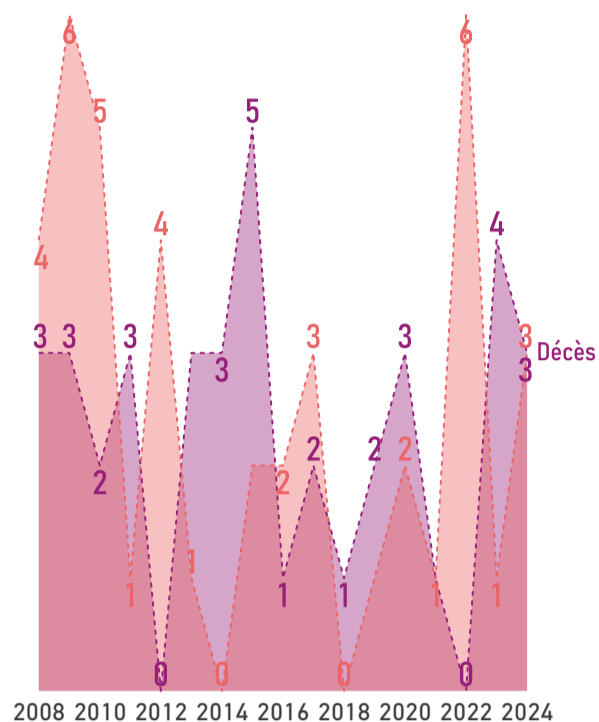


## PROFIL DÉMOGRAPHIQUE

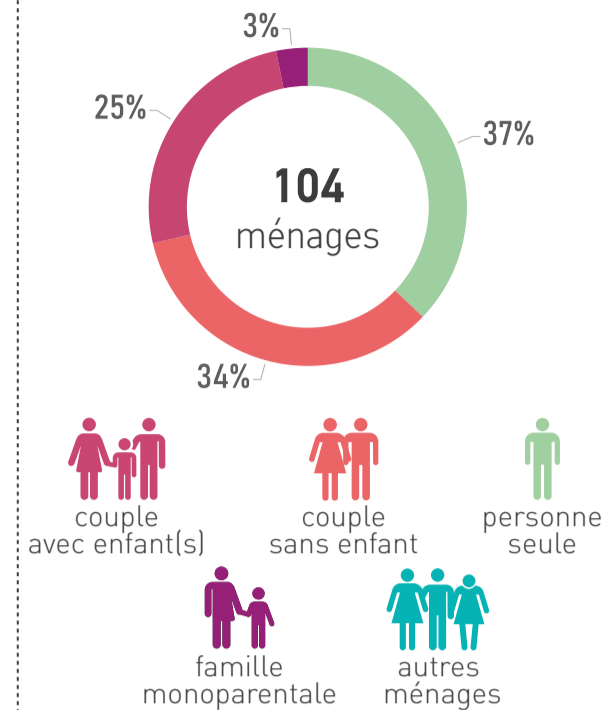
POPULATION PAR ÂGE // 2022



ÉVOLUTION NAISSANCES ET DÉCÈS // 2008-2024

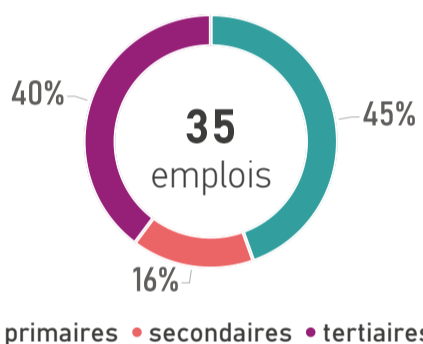


COMPOSITION DES MÉNAGES // 2022

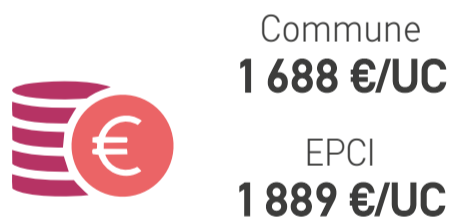


## PROFIL ÉCONOMIQUE

EMPLOIS // 2022

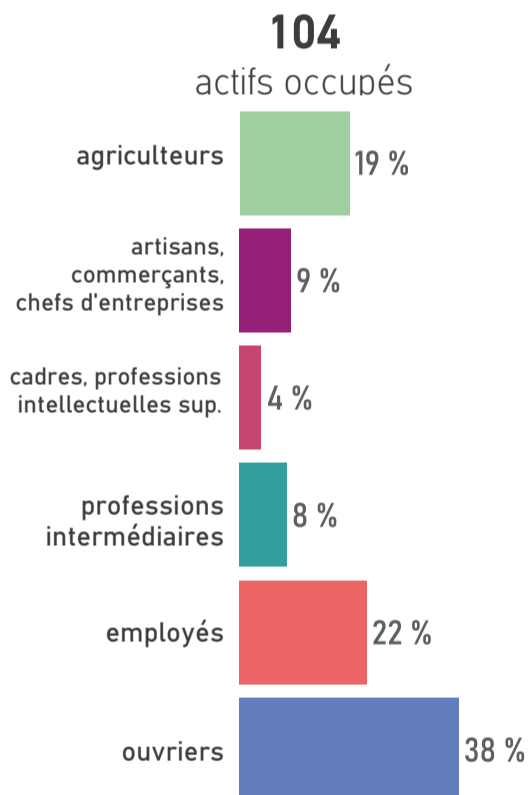


REVENU MÉDIAN MENSUEL // 2022



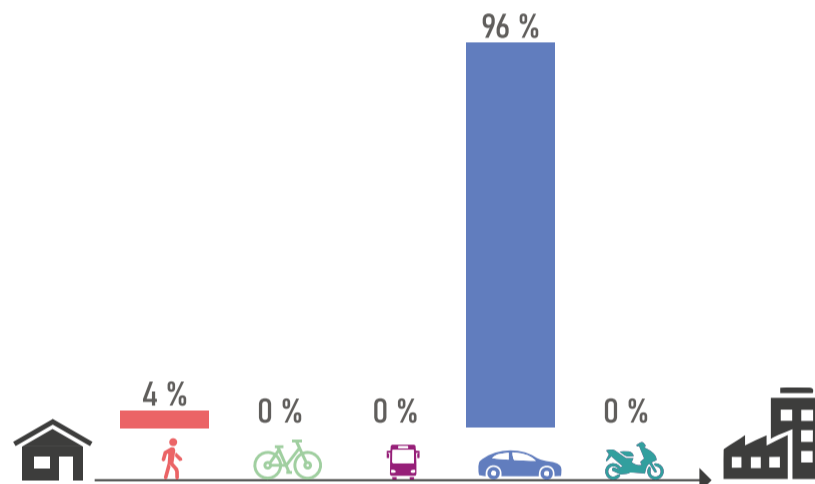
UC : unité de consommation

ACTIFS OCCUPÉS // 2022



## MOBILITÉ DES ACTIFS

TRANSPORT UTILISÉ POUR ALLER TRAVAILLER // 2022

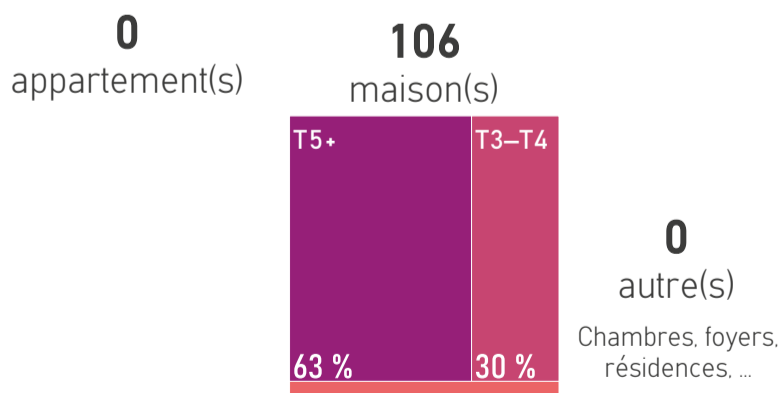


ACTIFS TRAVAILLANT AU LIEU DE RÉSIDENCE // 2022



## HABITAT ET LOGEMENTS

LOGEMENTS PAR TYPE ET TAILLE // 2022



RÉSIDENCES PRINCIPALES ET LOCATIFS SOCIAUX // 2022



## SOURCES D'ÉNERGIE

MODES DE CHAUFFAGE DES RÉSIDENCES PRINCIPALES // 2022



\*bois, pompe à chaleur, solaire, mixte, ...

## SOURCES

Population par âge : Insee, RP 2022 // Evolution naissances décès : Insee, Etat civil 2008 à 2024 // Composition des ménages : Insee, RP 2022 // Emplois : Insee, RP 2022, exploitation complémentaire // Revenu : Insee, filosofi, 2022 // Actifs occupés : Insee, RP 2022 // Transports des actifs : Insee, RP 2022 // Actifs au lieu de résidence : Insee, RP 2022 // Logements : Insee, RP 2022 // Résidences principales et logements sociaux : Insee, RP 2022 - Dreal Pays de la Loire, RPLS 2025 // Sources d'énergie : Insee, RP 2022

+ D'INFOS SUR VOTRE TERRITOIRE ÊTRE INFORMÉ DES ACTUALITÉS



aura



www.aurangvine.org



aura-angers49

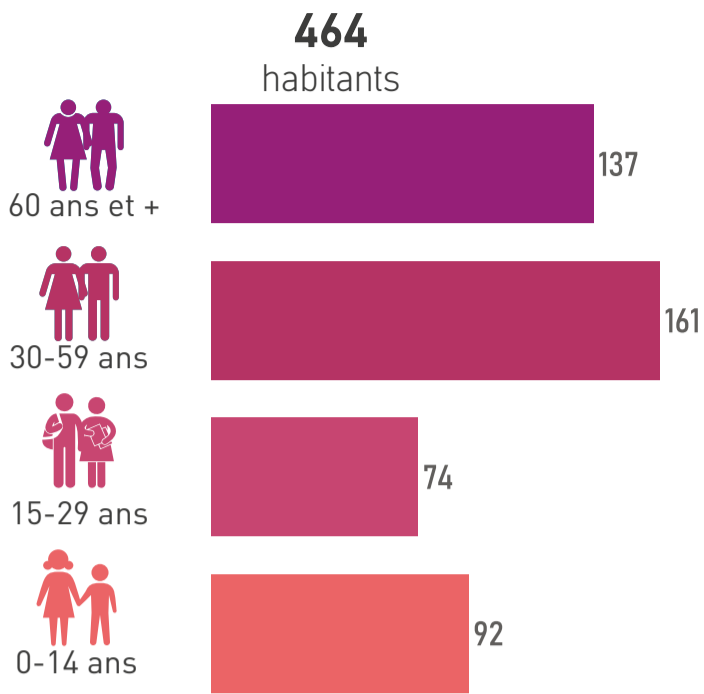


aura49

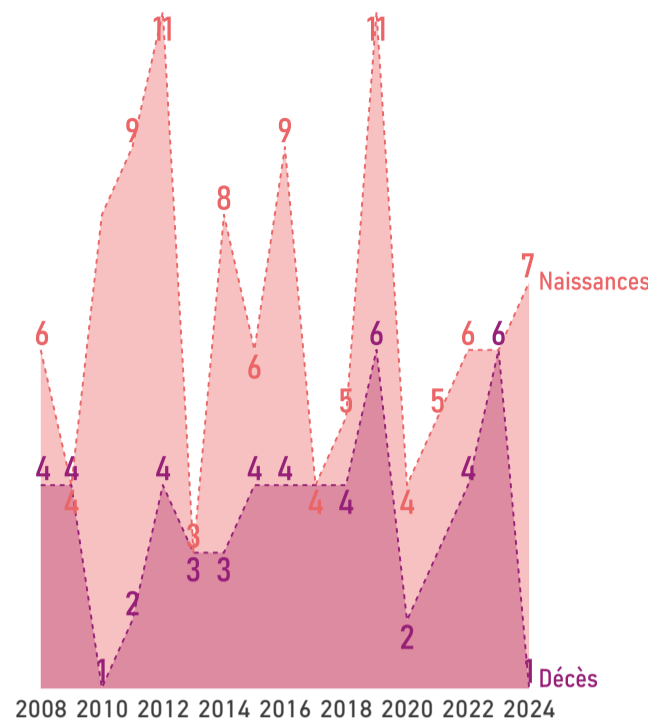


## PROFIL DÉMOGRAPHIQUE

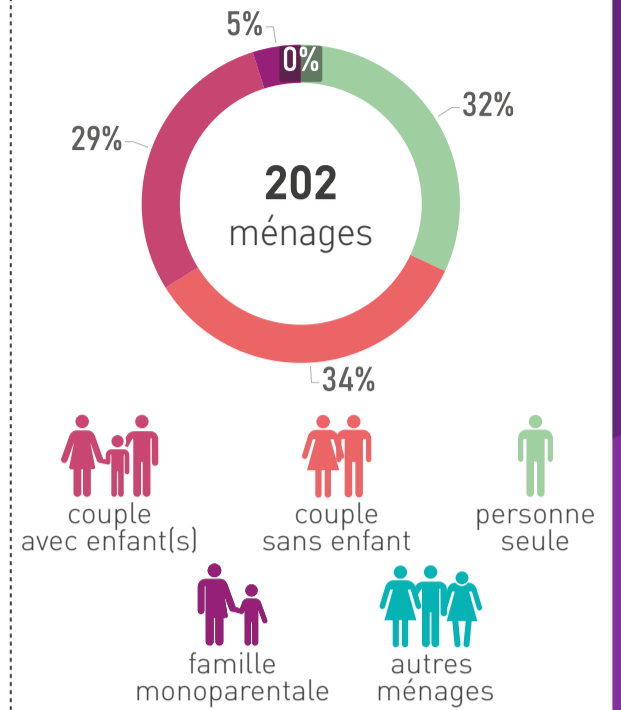
POPULATION PAR ÂGE // 2022



ÉVOLUTION NAISSANCES ET DÉCÈS // 2008-2024

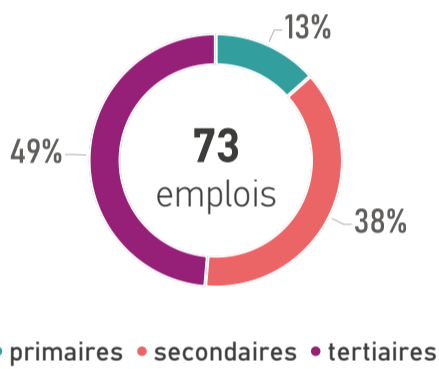


COMPOSITION DES MÉNAGES // 2022

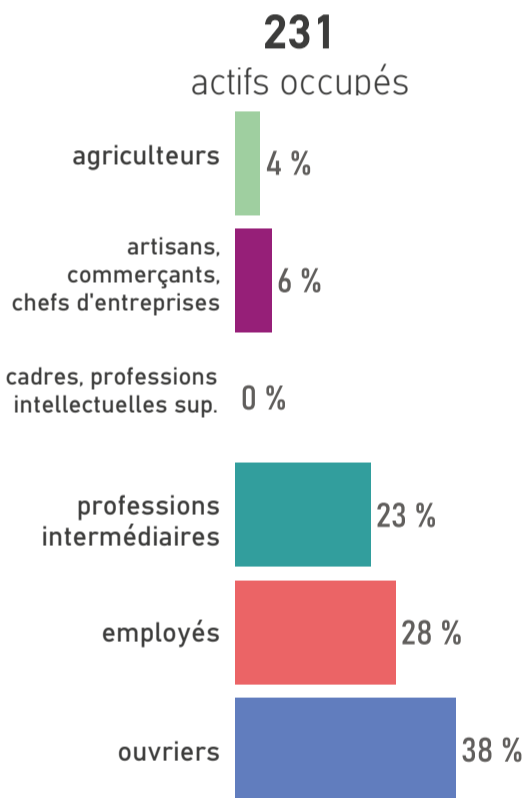


## PROFIL ÉCONOMIQUE


EMPLOIS // 2022



ACTIFS OCCUPÉS // 2022

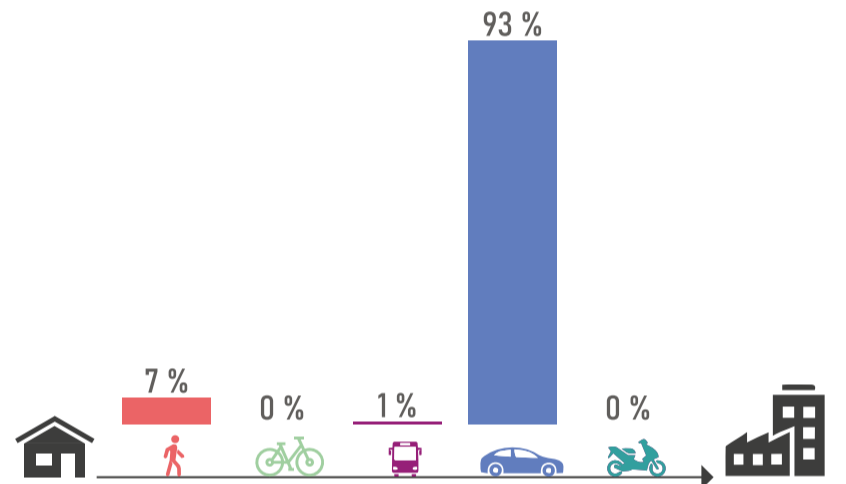


REVENU MÉDIAN MENSUEL // 2022



## MOBILITÉ DES ACTIFS

TRANSPORT UTILISÉ POUR ALLER TRAVAILLER // 2022

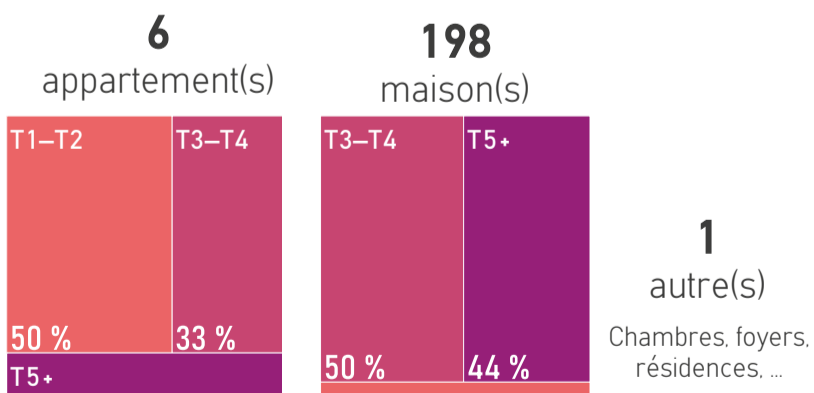


ACTIFS TRAVAILLANT AU LIEU DE RÉSIDENCE // 2022



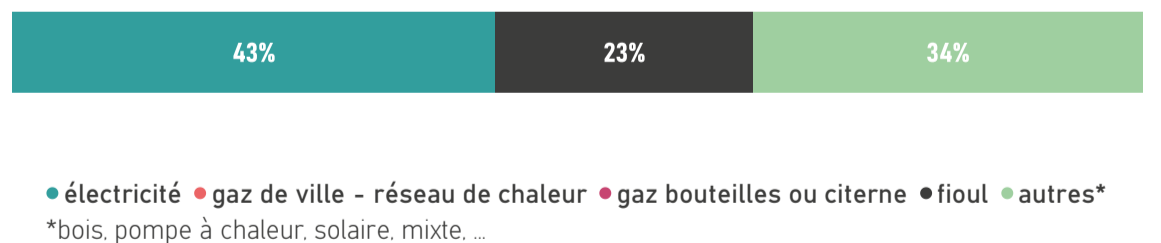
## HABITAT ET LOGEMENTS

LOGEMENTS PAR TYPE ET TAILLE // 2022



## SOURCES D'ÉNERGIE

MODES DE CHAUFFAGE DES RÉSIDENCES PRINCIPALES // 2022



RÉSIDENCES PRINCIPALES ET LOCATIFS SOCIAUX // 2022



## SOURCES

Population par âge : Insee, RP 2022 // Evolution naissances décès : Insee, Etat civil 2008 à 2024 // Composition des ménages : Insee, RP 2022 // Emplois : Insee, RP 2022, exploitation complémentaire // Revenu : Insee, filosofi, 2022 // Actifs occupés : Insee, RP 2022 // Transports des actifs : Insee, RP 2022 // Actifs au lieu de résidence : Insee, RP 2022 // Logements : Insee, RP 2022 // Résidences principales et logements sociaux : Insee, RP 2022 - Dreal Pays de la Loire, RPLS 2025 // Sources d'énergie : Insee, RP 2022

+ D'INFOS SUR VOTRE TERRITOIRE ÊTRE INFORMÉ DES ACTUALITÉS



# Marcillé-la-Ville



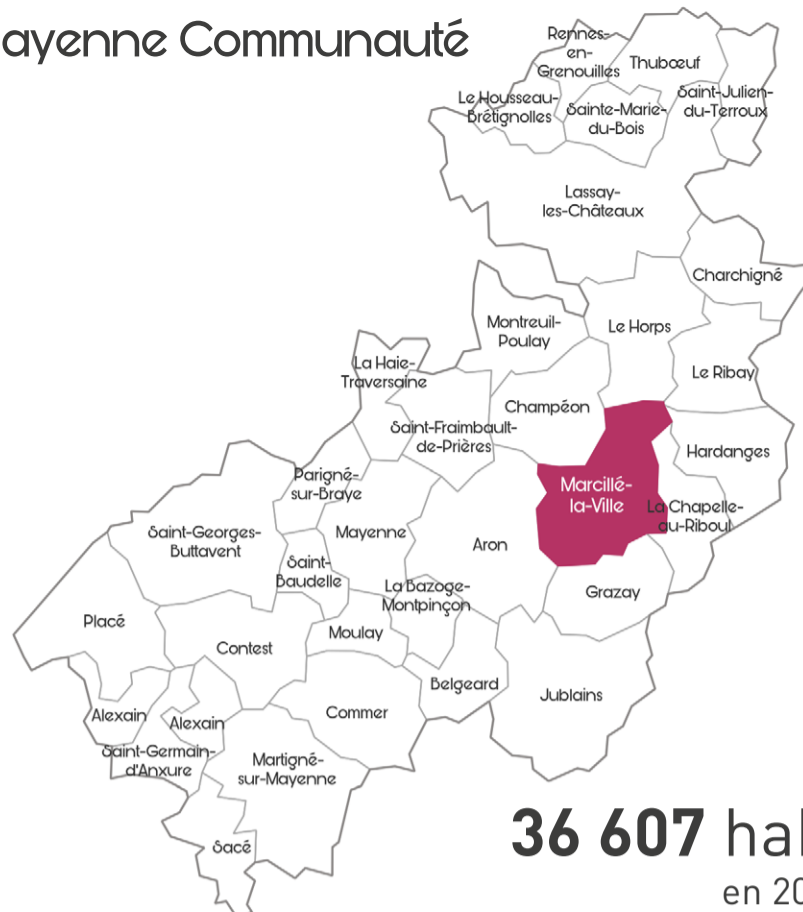
**758 hab.**  
en 2023

**-0,9%/an**  
entre 2017 et 2023

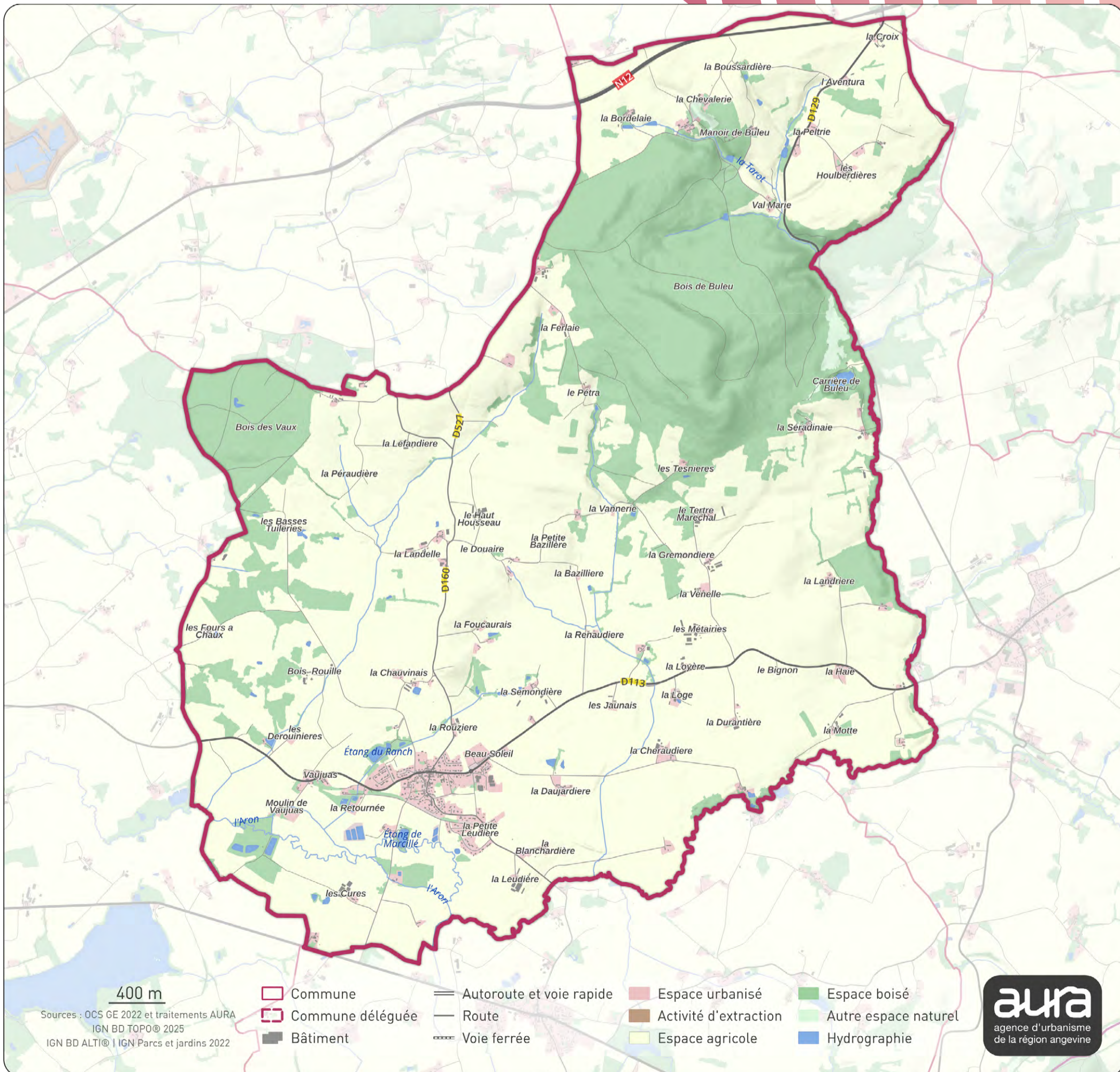


**2 716**  
hectares

## Mayenne Communauté

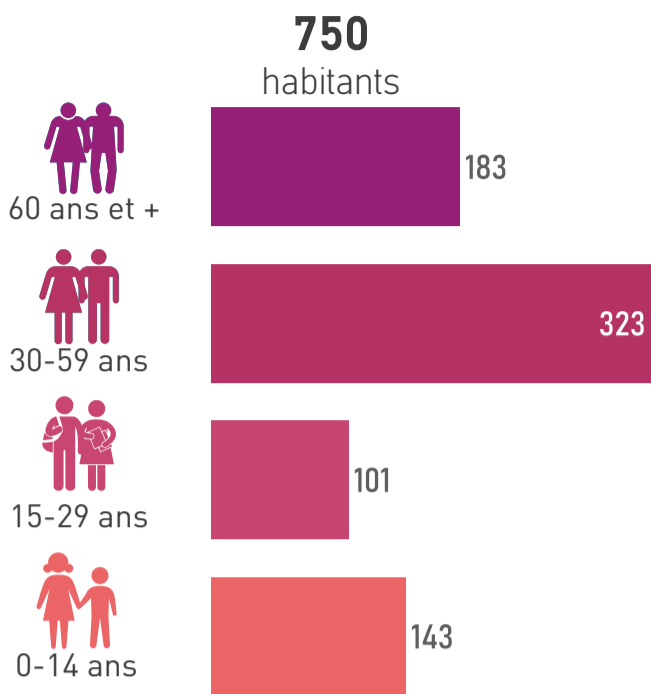


**36 607 hab.**  
en 2023

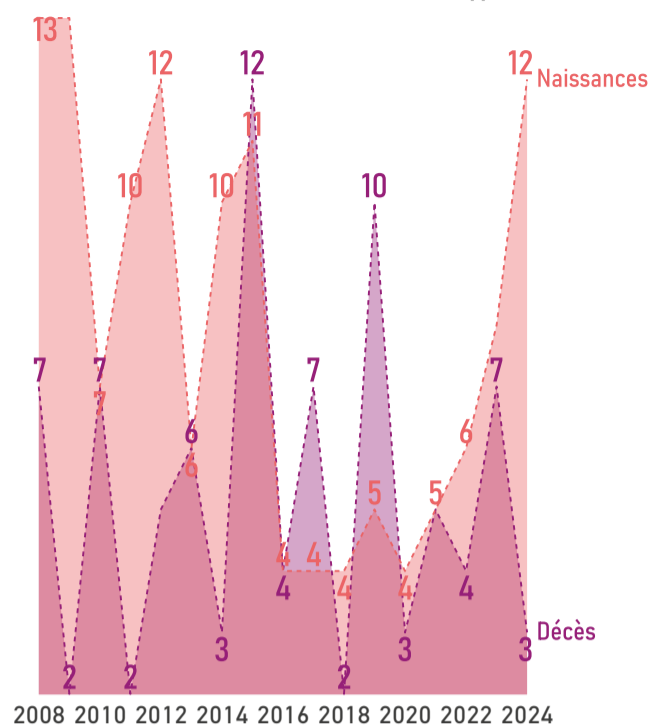


## PROFIL DÉMOGRAPHIQUE

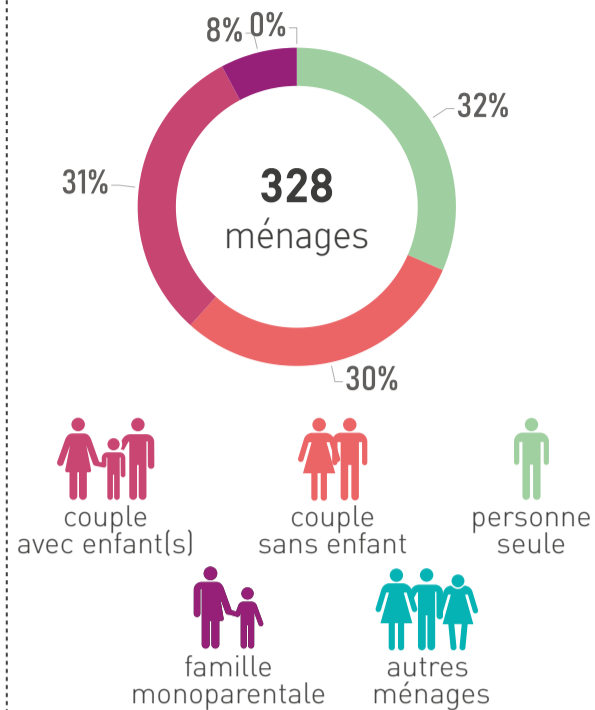
POPULATION PAR ÂGE // 2022



ÉVOLUTION NAISSANCES ET DÉCÈS // 2008-2024

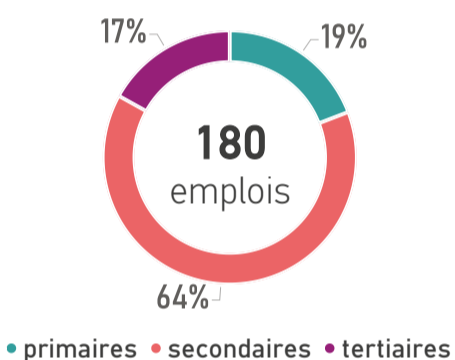


COMPOSITION DES MÉNAGES // 2022

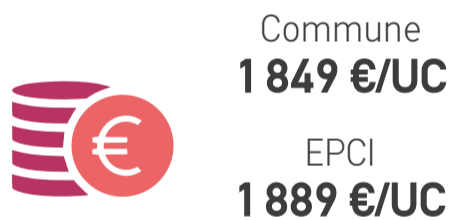


## PROFIL ÉCONOMIQUE

EMPLOIS // 2022

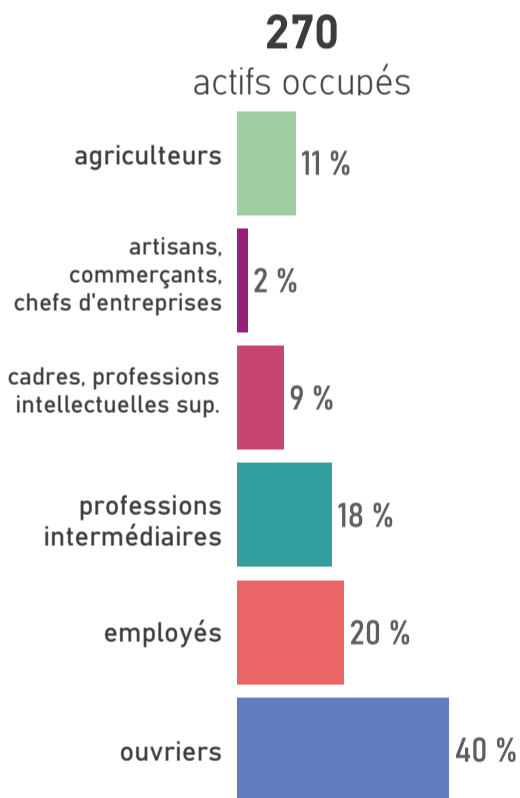


REVENU MÉDIAN MENSUEL // 2022



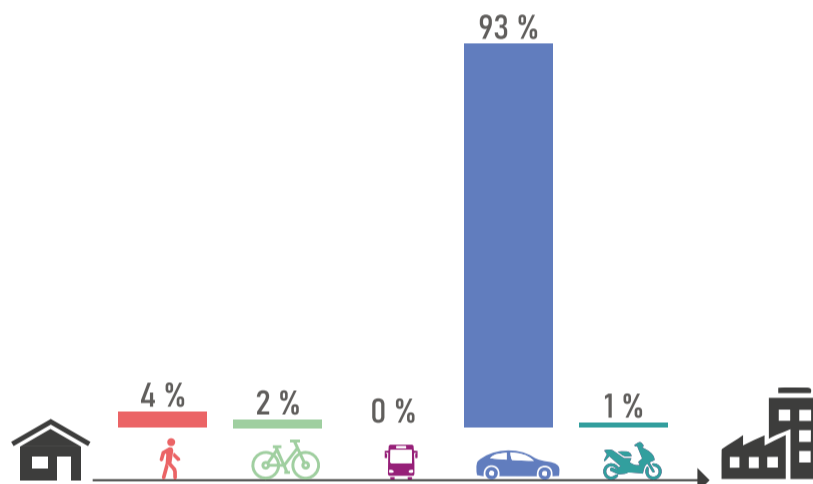
UC : unité de consommation

ACTIFS OCCUPÉS // 2022



## MOBILITÉ DES ACTIFS

TRANSPORT UTILISÉ POUR ALLER TRAVAILLER // 2022

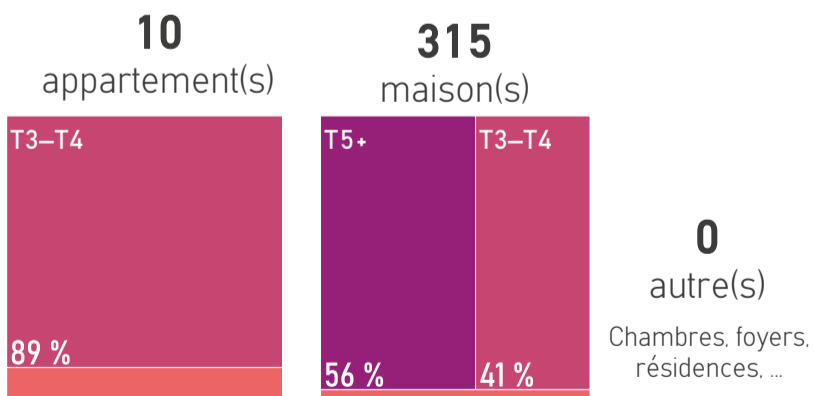


ACTIFS TRAVAILLANT AU LIEU DE RÉSIDENCE // 2022



## HABITAT ET LOGEMENTS

LOGEMENTS PAR TYPE ET TAILLE // 2022



RÉSIDENCES PRINCIPALES ET LOCATIFS SOCIAUX // 2022



## SOURCES D'ÉNERGIE

MODES DE CHAUFFAGE DES RÉSIDENCES PRINCIPALES // 2022



\*bois, pompe à chaleur, solaire, mixte, ...

## SOURCES

Population par âge : Insee, RP 2022 // Evolution naissances décès : Insee, Etat civil 2008 à 2024 // Composition des ménages : Insee, RP 2022 // Emplois : Insee, RP 2022, exploitation complémentaire // Revenu : Insee, filosofi, 2022 // Actifs occupés : Insee, RP 2022 // Transports des actifs : Insee, RP 2022 // Actifs au lieu de résidence : Insee, RP 2022 // Logements : Insee, RP 2022 // Résidences principales et logements sociaux : Insee, RP 2022 - Dreal Pays de la Loire, RPLS 2025 // Sources d'énergie : Insee, RP 2022

+ D'INFOS SUR VOTRE TERRITOIRE

ÊTRE INFORMÉ DES ACTUALITÉS



aura



www.aurangvine.org



aura-angers49



aura49

# Martigné-sur-Mayenne



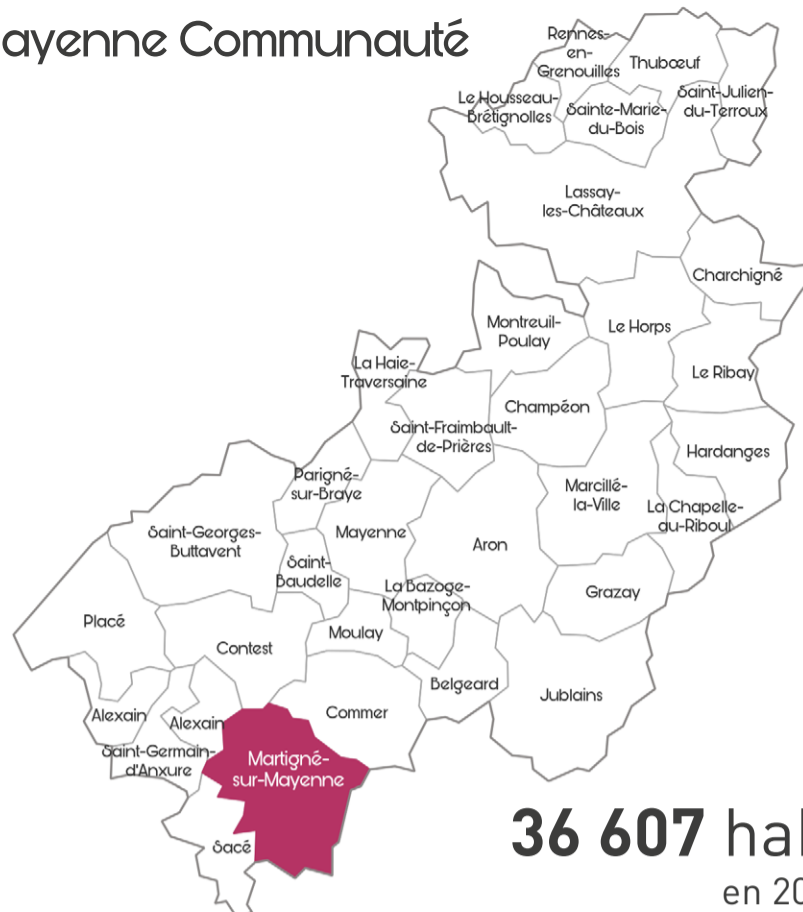
**1 902 hab.**  
en 2023

**+0,4%/an**  
entre 2017 et 2023

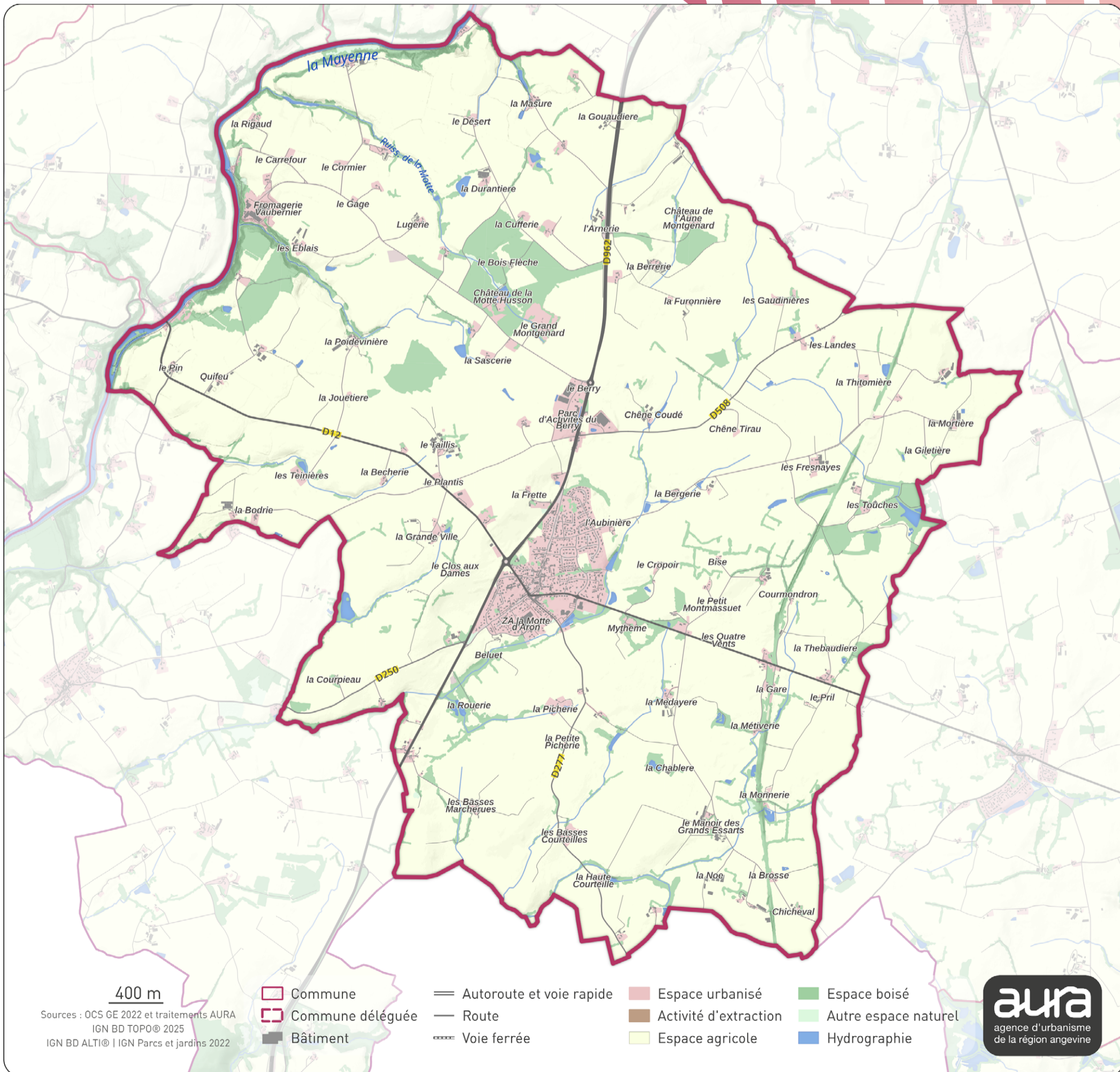


**3 185**  
hectares

## Mayenne Communauté

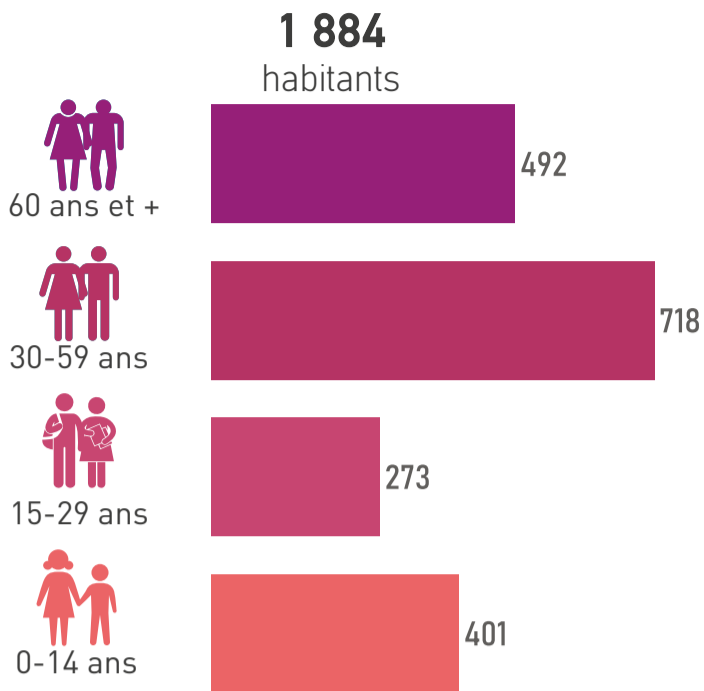


**36 607 hab.**  
en 2023

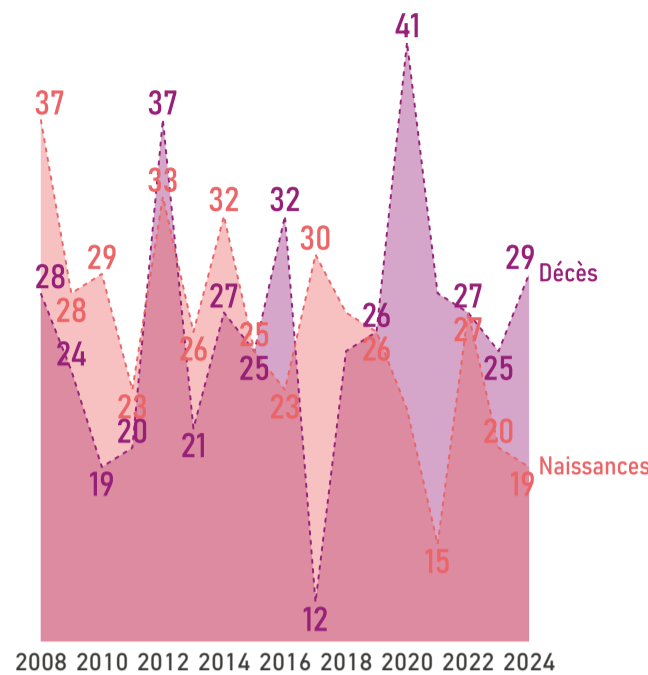


## PROFIL DÉMOGRAPHIQUE

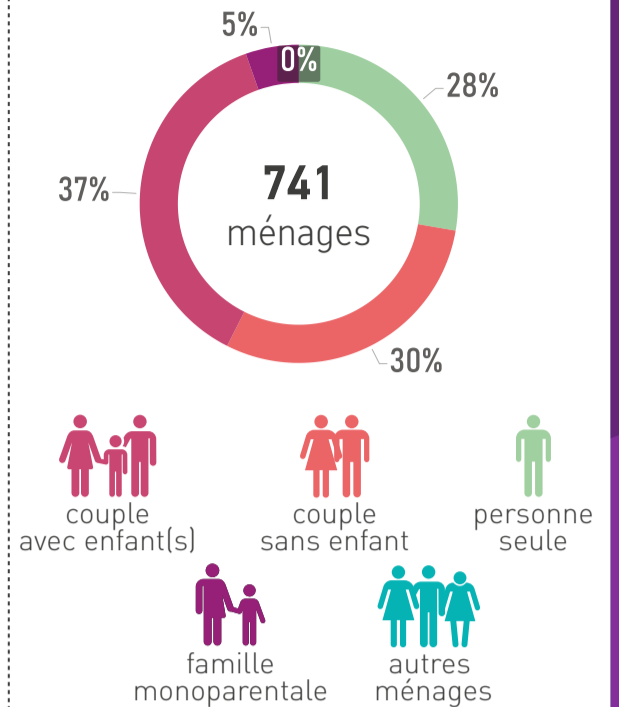
POPULATION PAR ÂGE // 2022



ÉVOLUTION NAISSANCES ET DÉCÈS // 2008-2024

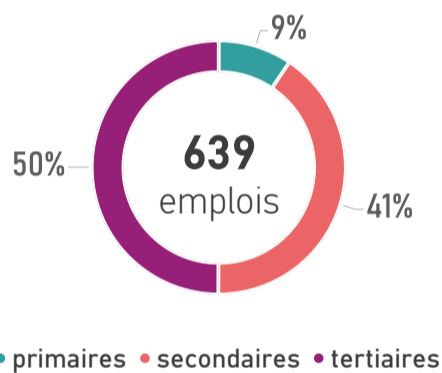


COMPOSITION DES MÉNAGES // 2022

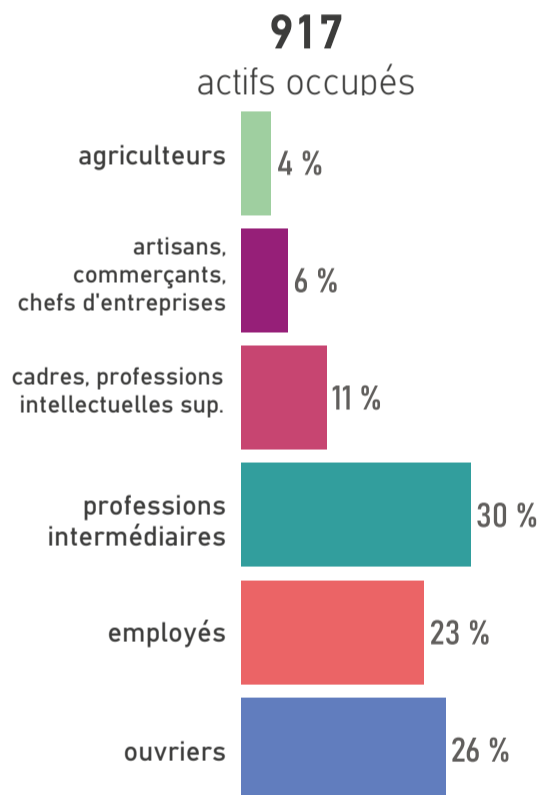


## PROFIL ÉCONOMIQUE

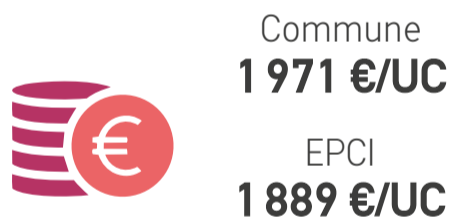
EMPLOIS // 2022



ACTIFS OCCUPÉS // 2022



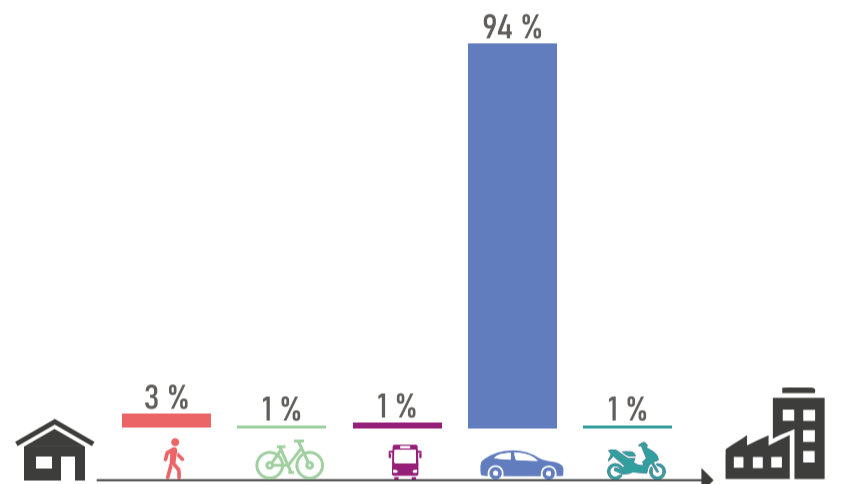
REVENU MÉDIAN MENSUEL // 2022



UC : unité de consommation

## MOBILITÉ DES ACTIFS

TRANSPORT UTILISÉ POUR ALLER TRAVAILLER // 2022

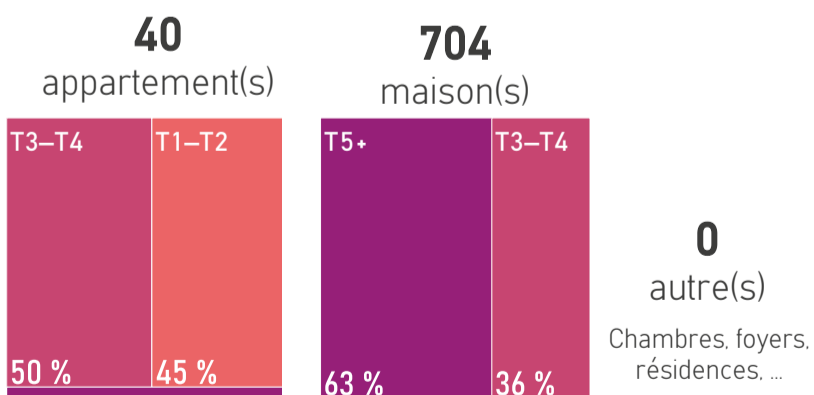


ACTIFS TRAVAILLANT AU LIEU DE RÉSIDENCE // 2022



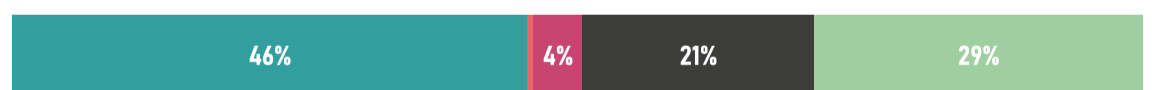
## HABITAT ET LOGEMENTS

LOGEMENTS PAR TYPE ET TAILLE // 2022



## SOURCES D'ÉNERGIE

MODES DE CHAUFFAGE DES RÉSIDENCES PRINCIPALES // 2022



\*bois, pompe à chaleur, solaire, mixte, ...

RÉSIDENCES PRINCIPALES ET LOCATIFS SOCIAUX // 2022



## SOURCES

Population par âge : Insee, RP 2022 // Evolution naissances décès : Insee, Etat civil 2008 à 2024 // Composition des ménages : Insee, RP 2022 // Emplois : Insee, RP 2022, exploitation complémentaire // Revenu : Insee, filosofi, 2022 // Actifs occupés : Insee, RP 2022 // Transports des actifs : Insee, RP 2022 // Actifs au lieu de résidence : Insee, RP 2022 // Logements : Insee, RP 2022 // Résidences principales et logements sociaux : Insee, RP 2022 - Dreal Pays de la Loire, RPLS 2025 // Sources d'énergie : Insee, RP 2022

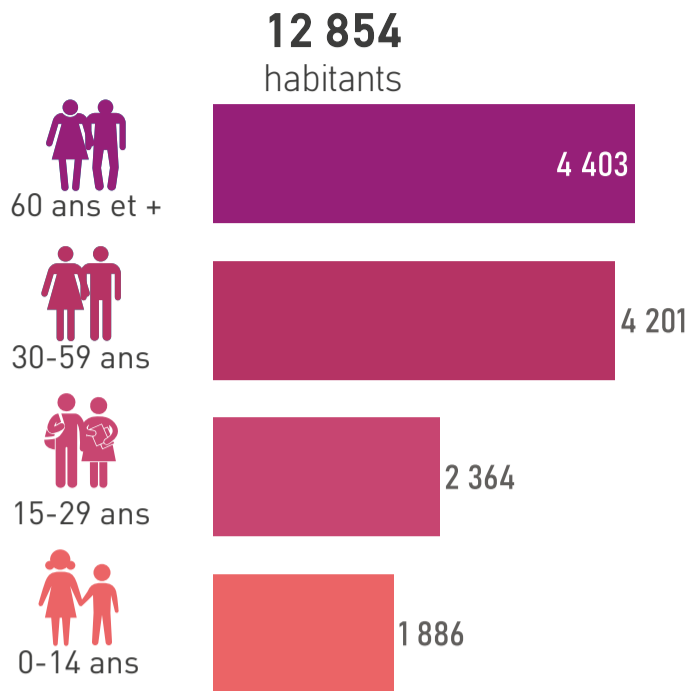
+ D'INFOS SUR VOTRE TERRITOIRE ÊTRE INFORMÉ DES ACTUALITÉS



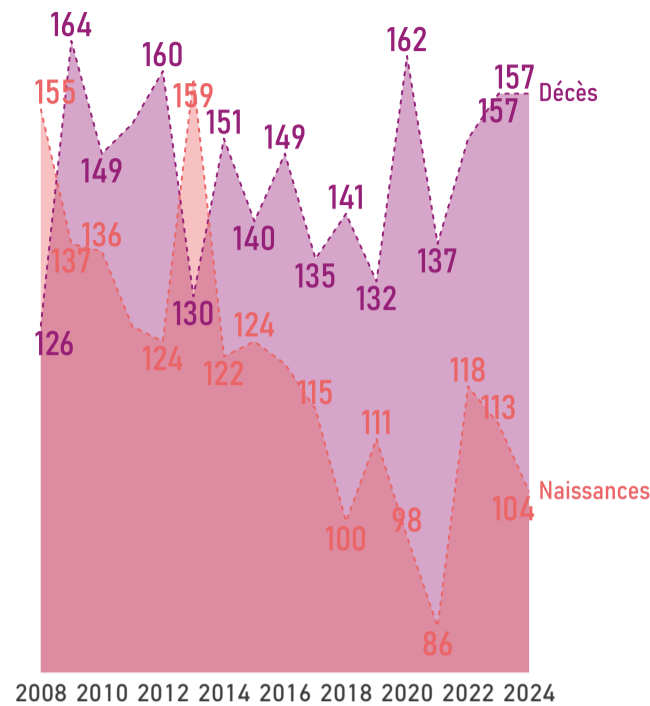


## PROFIL DÉMOGRAPHIQUE

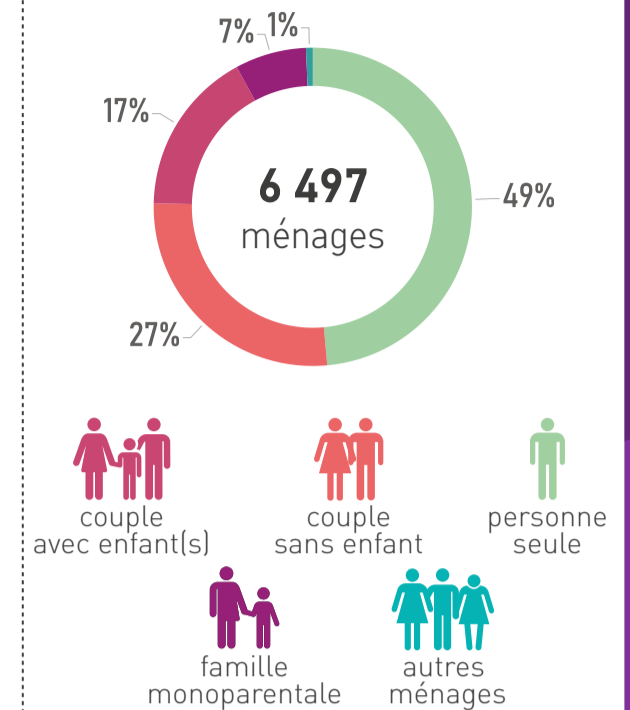
POPULATION PAR ÂGE // 2022



ÉVOLUTION NAISSANCES ET DÉCÈS // 2008-2024

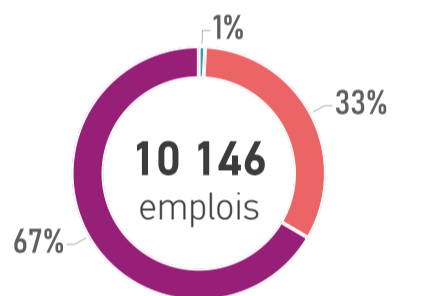


COMPOSITION DES MÉNAGES // 2022



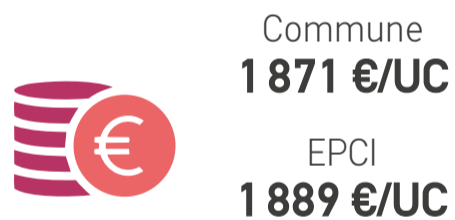
## PROFIL ÉCONOMIQUE

EMPLOIS // 2022



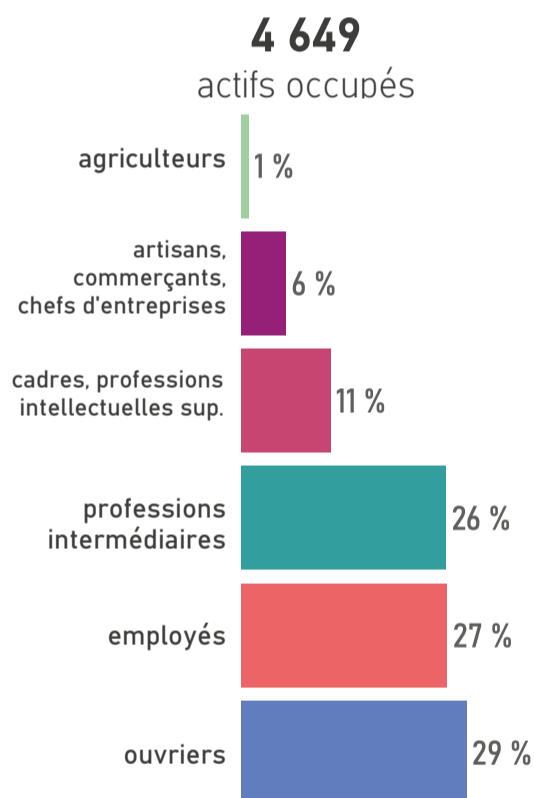
• primaires • secondaires • tertiaires

REVENU MÉDIAN MENSUEL // 2022



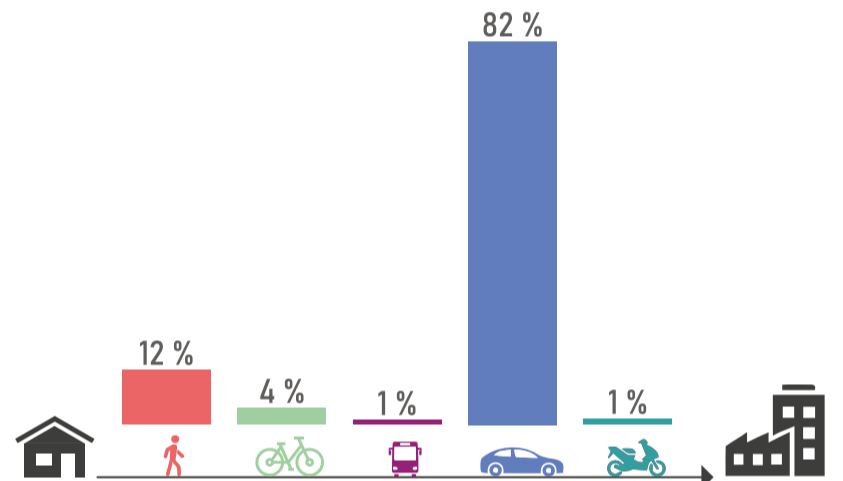
UC : unité de consommation

ACTIFS OCCUPÉS // 2022

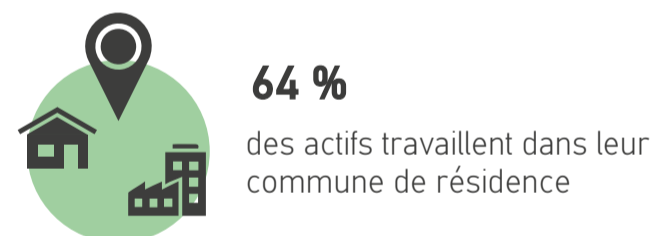


## MOBILITÉ DES ACTIFS

TRANSPORT UTILISÉ POUR ALLER TRAVAILLER // 2022

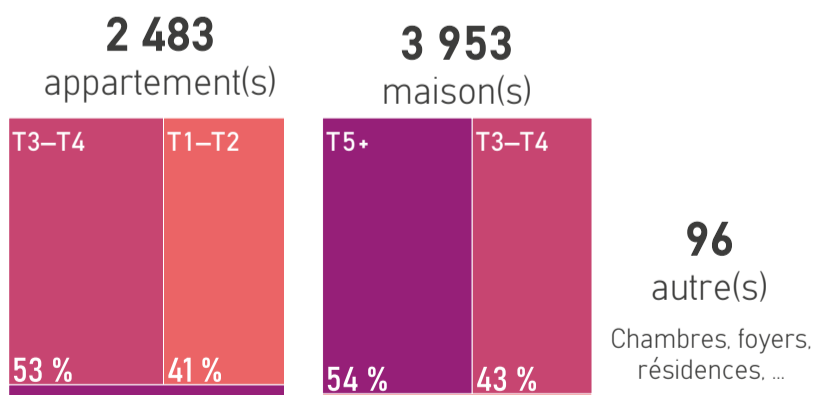


ACTIFS TRAVAILLANT AU LIEU DE RÉSIDENCE // 2022



## HABITAT ET LOGEMENTS

LOGEMENTS PAR TYPE ET TAILLE // 2022



RÉSIDENCES PRINCIPALES ET LOCATIFS SOCIAUX // 2022



## SOURCES D'ÉNERGIE

MODES DE CHAUFFAGE DES RÉSIDENCES PRINCIPALES // 2022



• électricité • gaz de ville - réseau de chaleur • gaz bouteilles ou citerne • fioul • autres\*

\*bois, pompe à chaleur, solaire, mixte, ...

## SOURCES

Population par âge : Insee, RP 2022 // Evolution naissances décès : Insee, Etat civil 2008 à 2024 // Composition des ménages : Insee, RP 2022 // Emplois : Insee, RP 2022, exploitation complémentaire // Revenu : Insee, filosofi, 2022 // Actifs occupés : Insee, RP 2022 // Transports des actifs : Insee, RP 2022 // Actifs au lieu de résidence : Insee, RP 2022 // Logements : Insee, RP 2022 // Résidences principales et logements sociaux : Insee, RP 2022 - Dreal Pays de la Loire, RPLS 2025 // Sources d'énergie : Insee, RP 2022

+ D'INFOS SUR VOTRE TERRITOIRE

ÊTRE INFORMÉ DES ACTUALITÉS



aura



www.aurangvine.org



aura-angers49



aura49

# Montreuil-Poulay



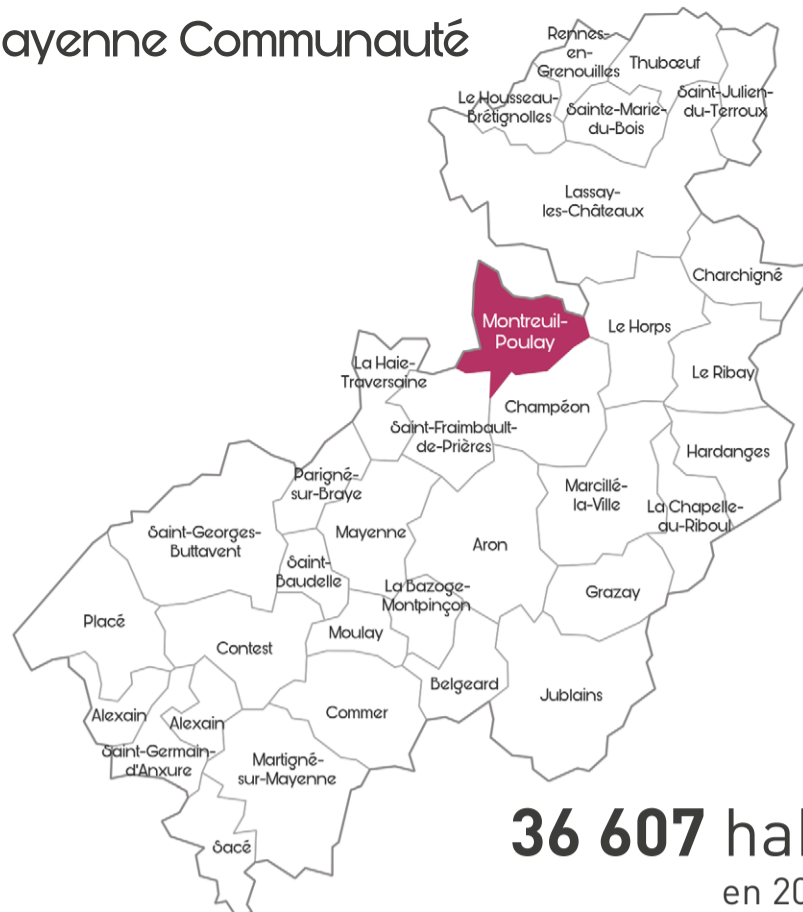
**373 hab.**  
en 2023

**+0,1%/an**  
entre 2017 et 2023

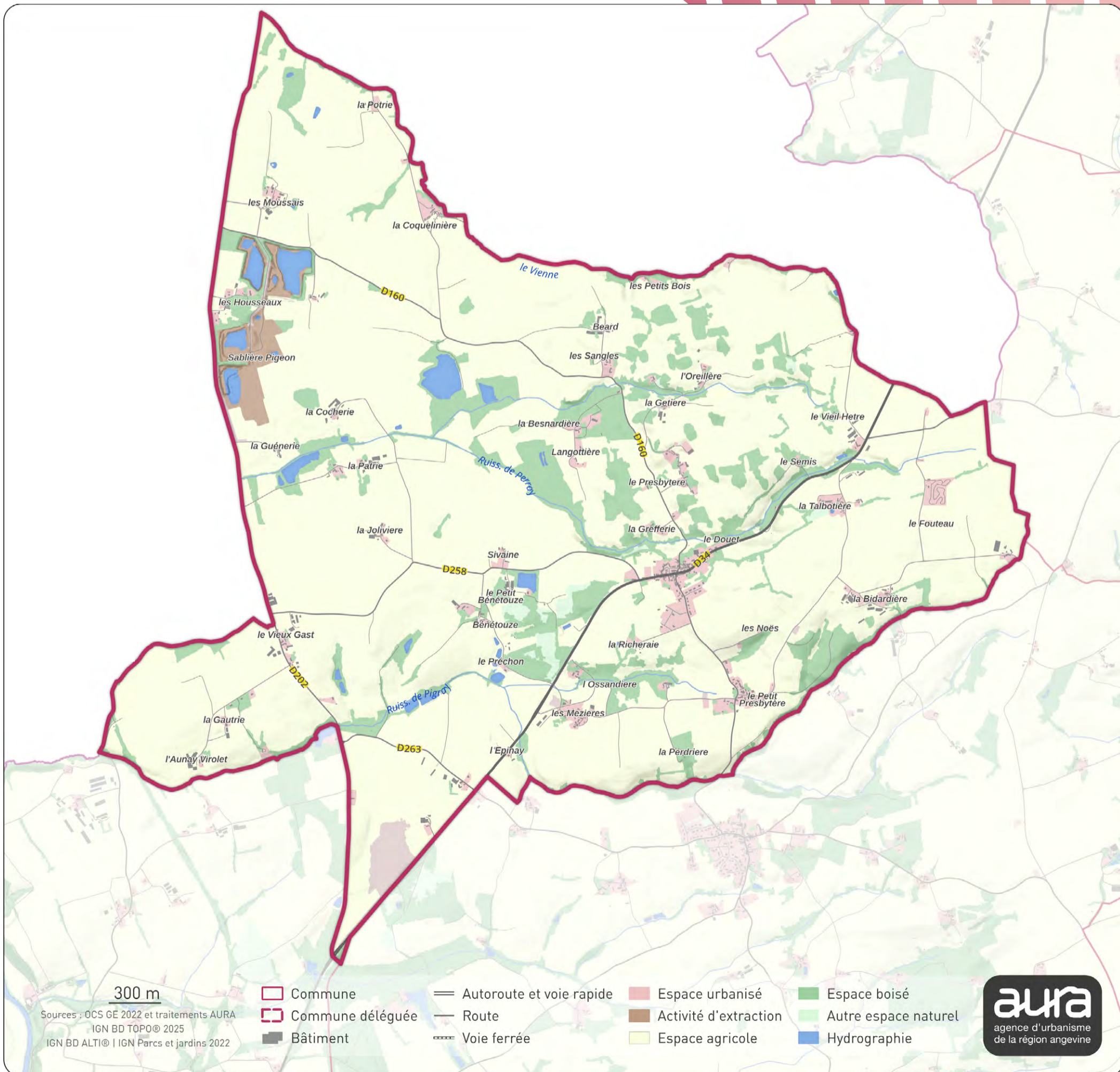


**1 621**  
hectares

## Mayenne Communauté



**36 607 hab.**  
en 2023



300 m

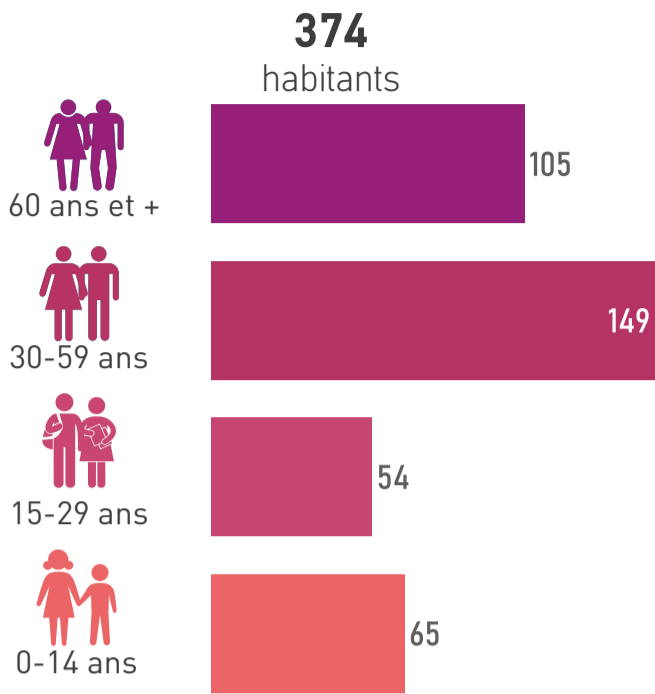
Sources : OCS GE 2022 et traitements AURA  
IGN BD TOPO© 2025  
IGN BD ALTI© | IGN Parcs et jardins 2022

- Commune
- Commune déléguée
- Bâtiment
- Autoroute et voie rapide
- Route
- Voie ferrée
- Espace urbanisé
- Activité d'extraction
- Espace agricole
- Espace boisé
- Autre espace naturel
- Hydrographie

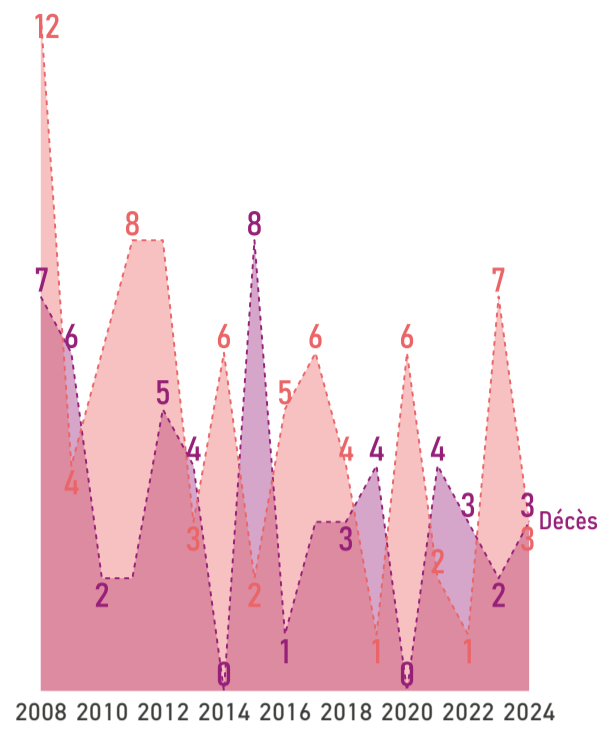


## PROFIL DÉMOGRAPHIQUE

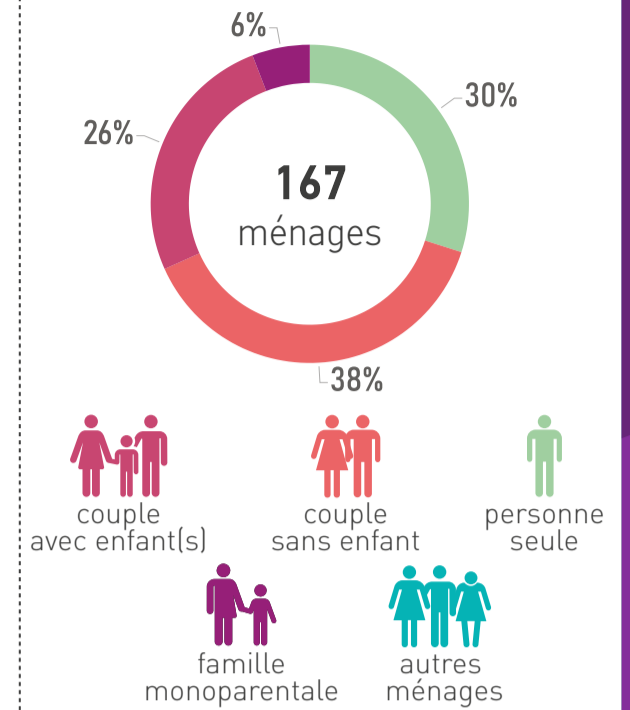
POPULATION PAR ÂGE // 2022



ÉVOLUTION NAISSANCES ET DÉCÈS // 2008-2024

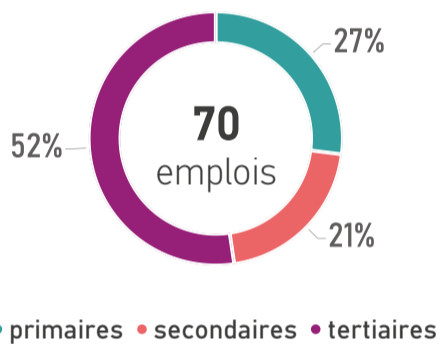


COMPOSITION DES MÉNAGES // 2022

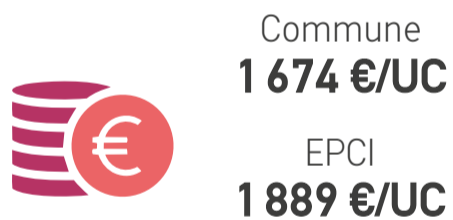


## PROFIL ÉCONOMIQUE

EMPLOIS // 2022

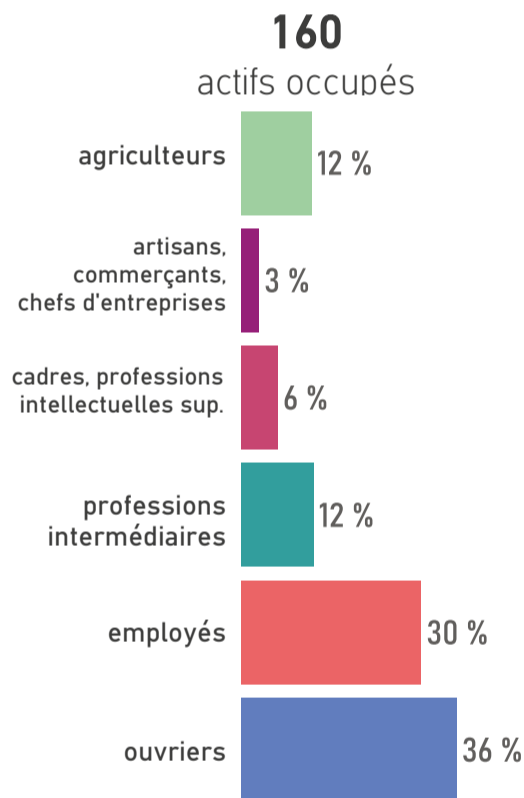


REVENU MÉDIAN MENSUEL // 2022



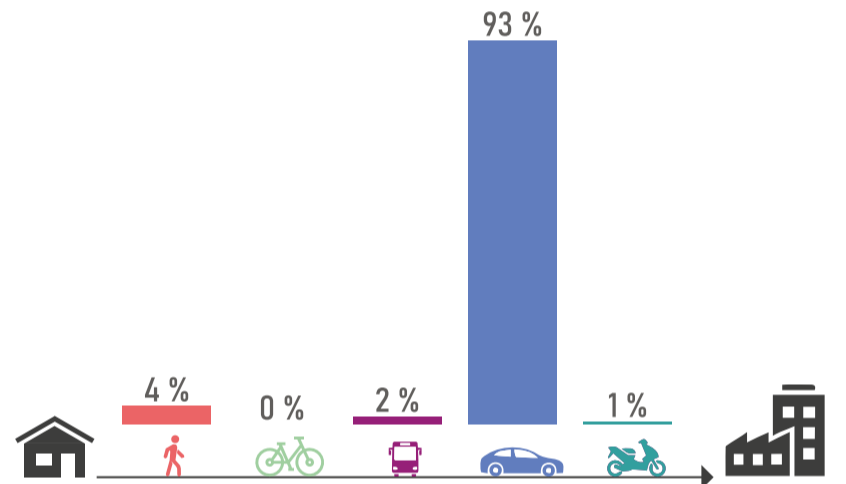
UC : unité de consommation

ACTIFS OCCUPÉS // 2022



## MOBILITÉ DES ACTIFS

TRANSPORT UTILISÉ POUR ALLER TRAVAILLER // 2022

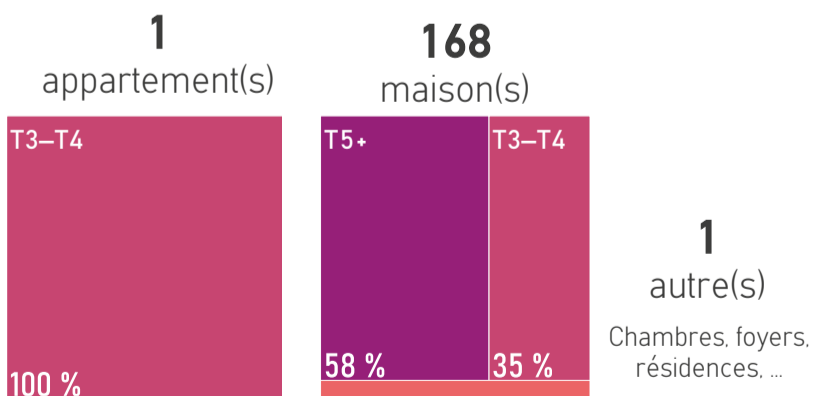


ACTIFS TRAVAILLANT AU LIEU DE RÉSIDENCE // 2022



## HABITAT ET LOGEMENTS

LOGEMENTS PAR TYPE ET TAILLE // 2022



RÉSIDENCES PRINCIPALES ET LOCATIFS SOCIAUX // 2022



## SOURCES D'ÉNERGIE

MODES DE CHAUFFAGE DES RÉSIDENCES PRINCIPALES // 2022



\*bois, pompe à chaleur, solaire, mixte, ...

## SOURCES

Population par âge : Insee, RP 2022 // Evolution naissances décès : Insee, Etat civil 2008 à 2024 // Composition des ménages : Insee, RP 2022 // Emplois : Insee, RP 2022, exploitation complémentaire // Revenu : Insee, filosofi, 2022 // Actifs occupés : Insee, RP 2022 // Transports des actifs : Insee, RP 2022 // Actifs au lieu de résidence : Insee, RP 2022 // Logements : Insee, RP 2022 // Résidences principales et logements sociaux : Insee, RP 2022 - Dreal Pays de la Loire, RPLS 2025 // Sources d'énergie : Insee, RP 2022

+ D'INFOS SUR VOTRE TERRITOIRE



ÊTRE INFORMÉ DES ACTUALITÉS



aura



www.aurangvine.org



aura-angers49



aura49

# Moulay



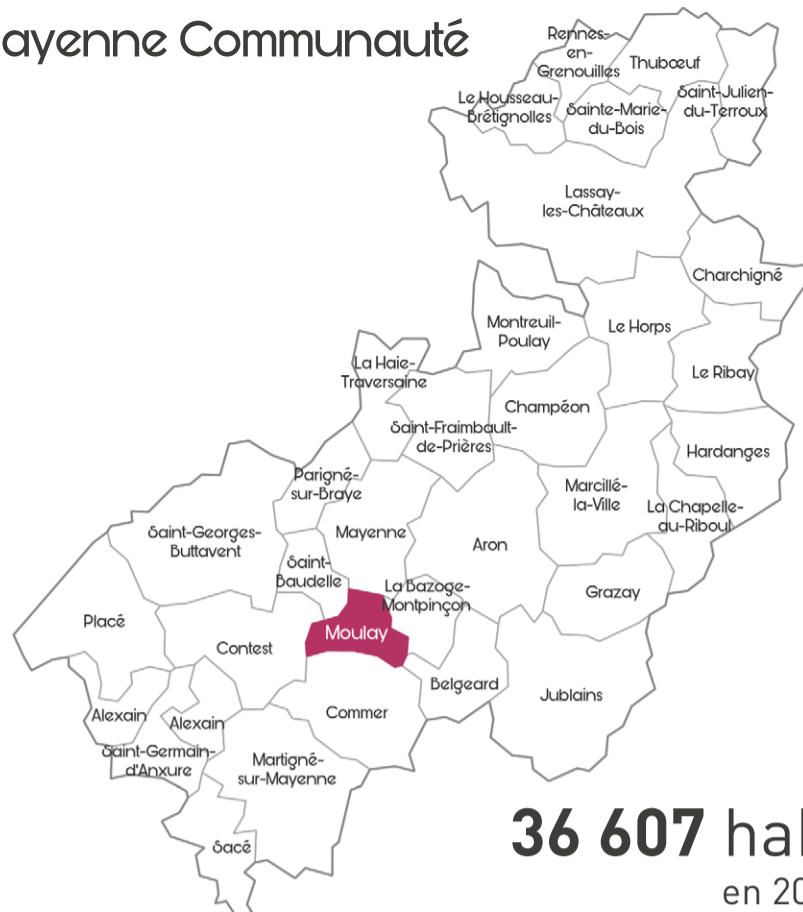
**973 hab.**  
en 2023

**+0,2%/an**  
entre 2017 et 2023

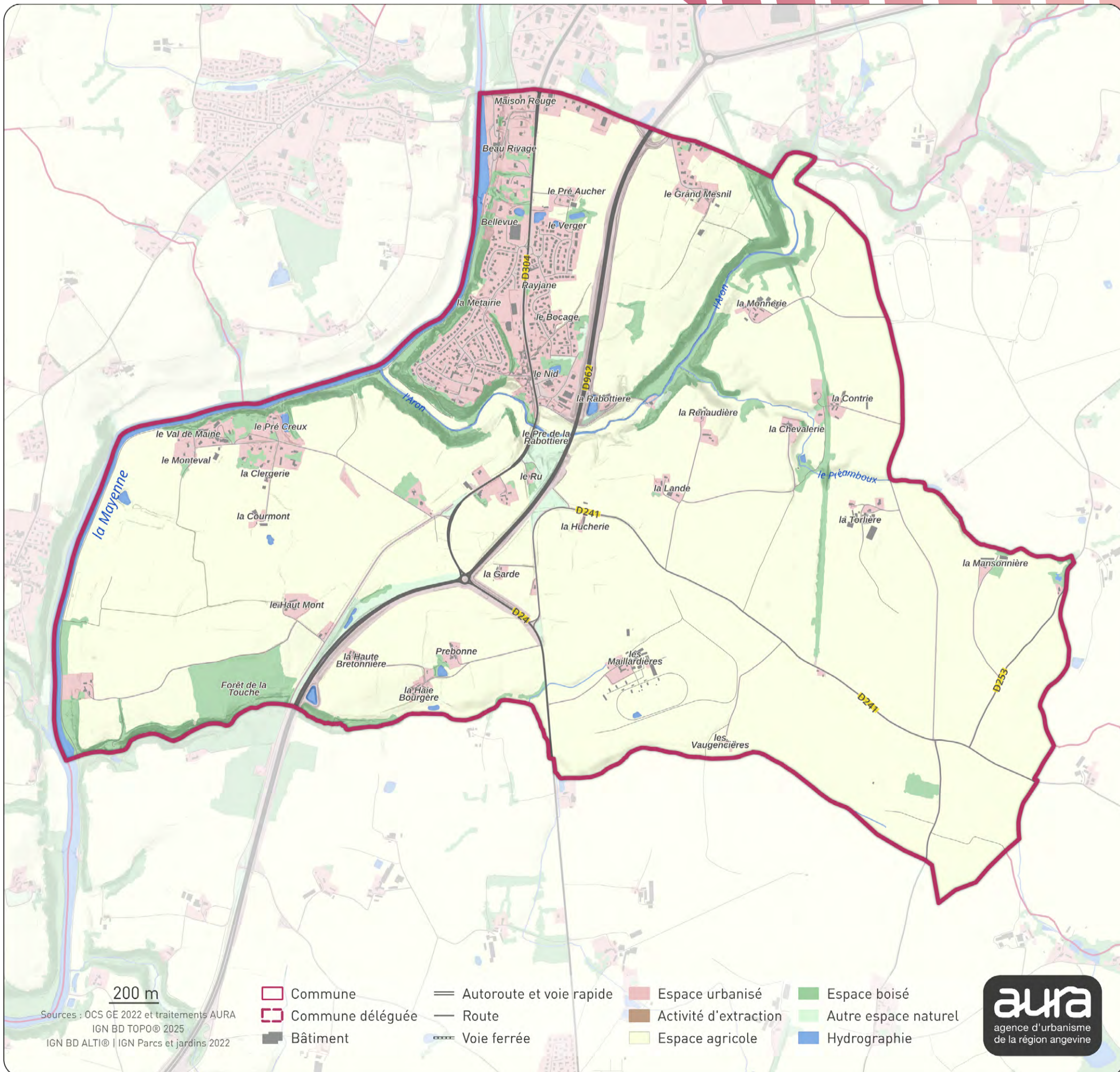


**872**  
hectares

## Mayenne Communauté

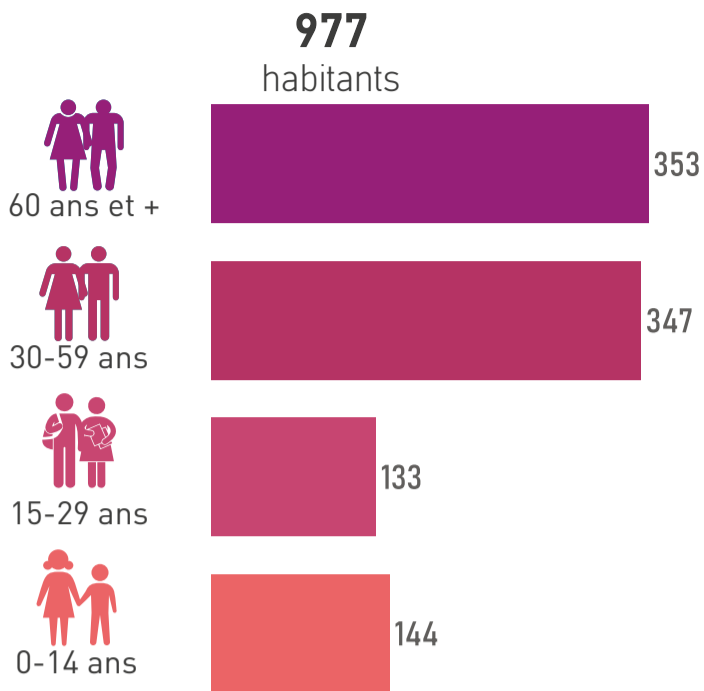


**36 607 hab.**  
en 2023

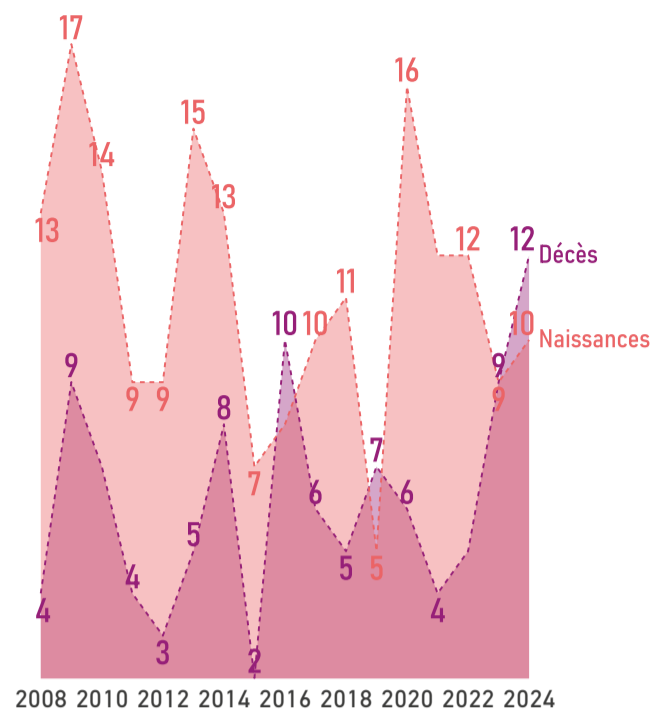


## PROFIL DÉMOGRAPHIQUE

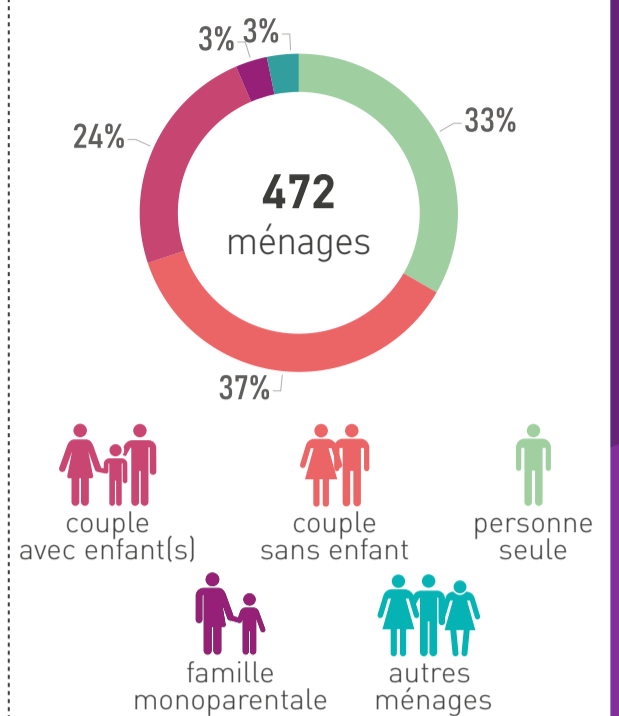
POPULATION PAR ÂGE // 2022



ÉVOLUTION NAISSANCES ET DÉCÈS // 2008-2024

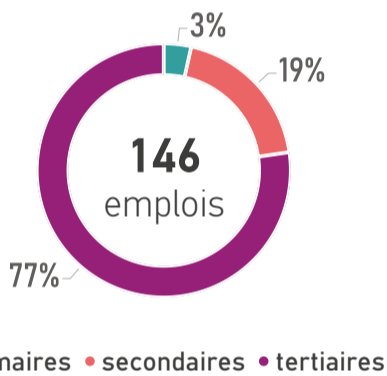


COMPOSITION DES MÉNAGES // 2022



## PROFIL ÉCONOMIQUE

EMPLOIS // 2022

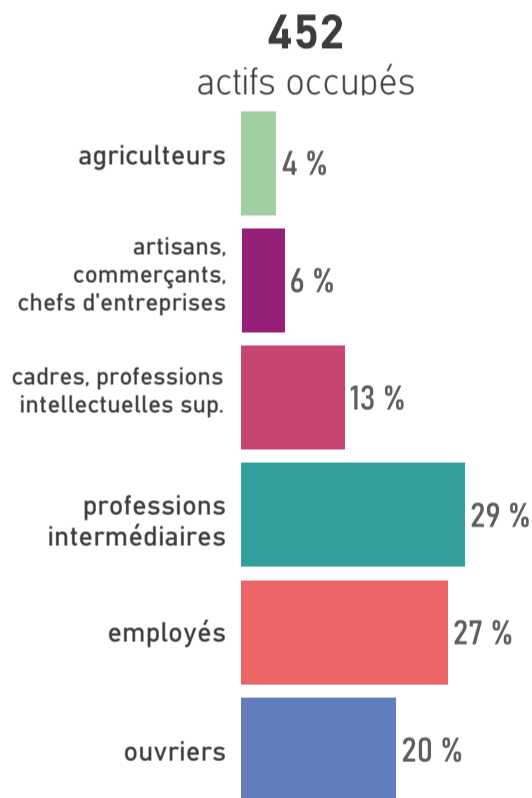


REVENU MÉDIAN MENSUEL // 2022



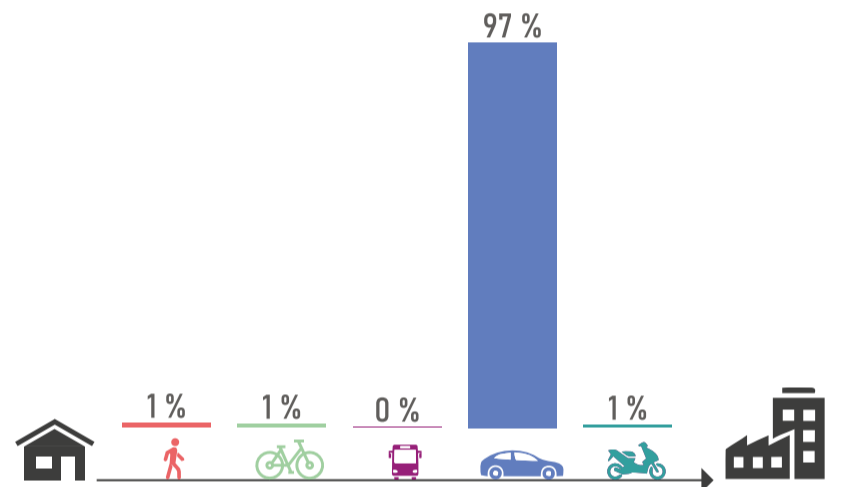
UC : unité de consommation

ACTIFS OCCUPÉS // 2022



## MOBILITÉ DES ACTIFS

TRANSPORT UTILISÉ POUR ALLER TRAVAILLER // 2022

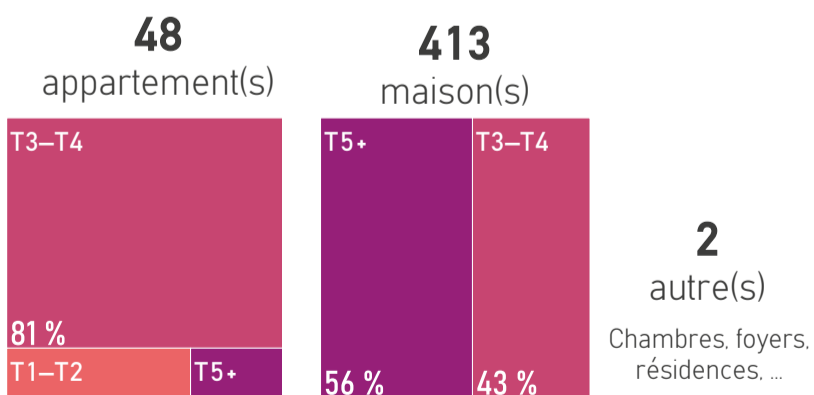


ACTIFS TRAVAILLANT AU LIEU DE RÉSIDENCE // 2022



## HABITAT ET LOGEMENTS

LOGEMENTS PAR TYPE ET TAILLE // 2022



RÉSIDENCES PRINCIPALES ET LOCATIFS SOCIAUX // 2022



## SOURCES D'ÉNERGIE

MODES DE CHAUFFAGE DES RÉSIDENCES PRINCIPALES // 2022



\*bois, pompe à chaleur, solaire, mixte, ...

## SOURCES

Population par âge : Insee, RP 2022 // Evolution naissances décès : Insee, Etat civil 2008 à 2024 // Composition des ménages : Insee, RP 2022 // Emplois : Insee, RP 2022, exploitation complémentaire // Revenu : Insee, filosofi, 2022 // Actifs occupés : Insee, RP 2022 // Transports des actifs : Insee, RP 2022 // Actifs au lieu de résidence : Insee, RP 2022 // Logements : Insee, RP 2022 // Résidences principales et logements sociaux : Insee, RP 2022 - Dreal Pays de la Loire, RPLS 2025 // Sources d'énergie : Insee, RP 2022

+ D'INFOS SUR VOTRE TERRITOIRE



ÊTRE INFORMÉ DES ACTUALITÉS



aura



www.aurangvine.org



aura-angers49



aura49

# Parigné-sur-Braye



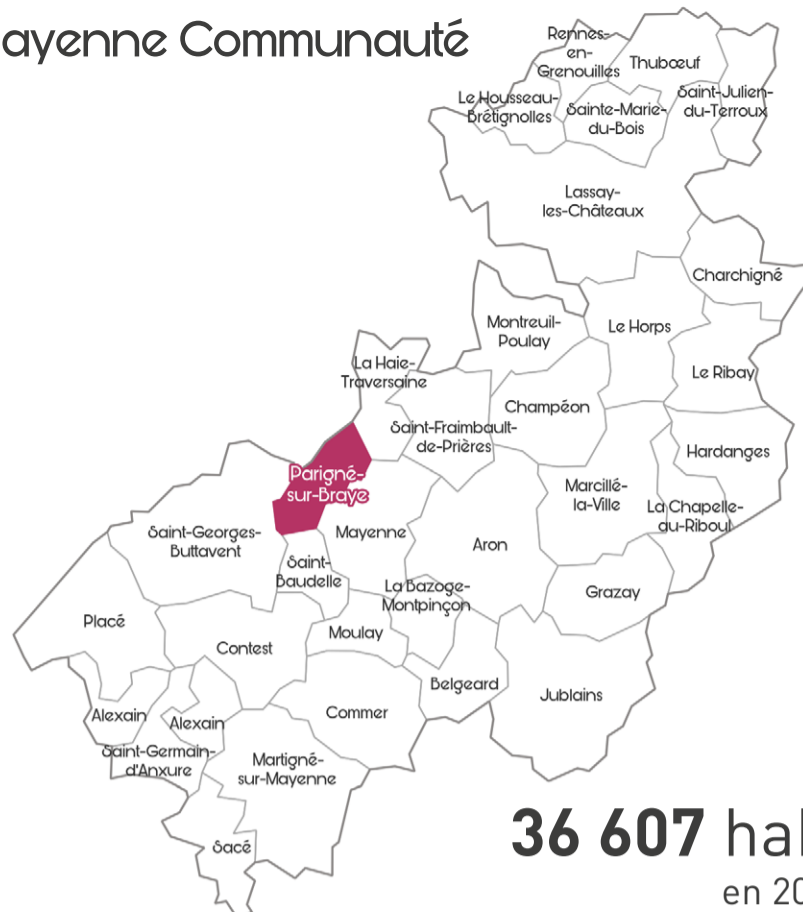
**848 hab.**  
en 2023

**0,0%/an**  
entre 2017 et 2023

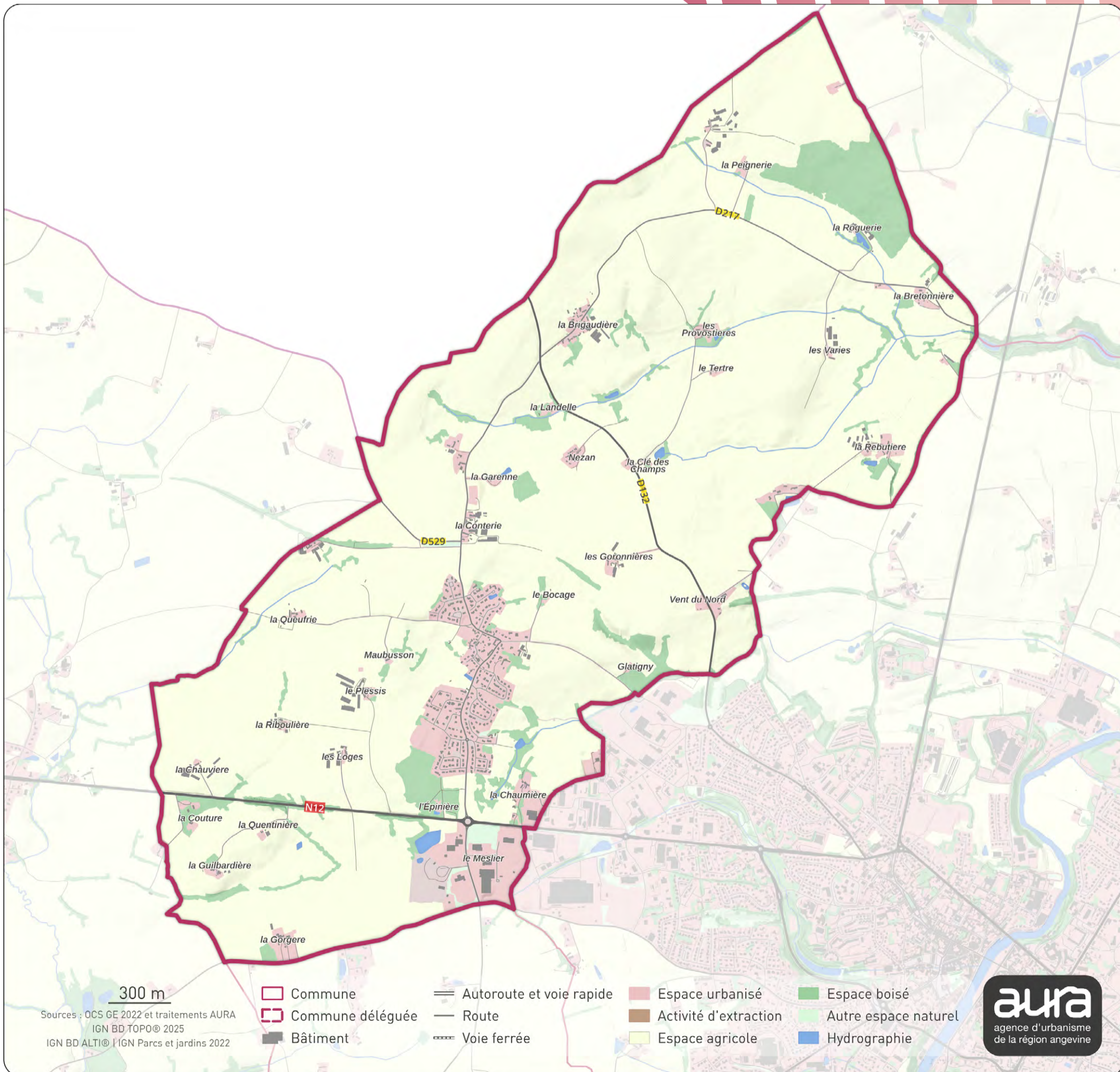


**970**  
hectares

## Mayenne Communauté

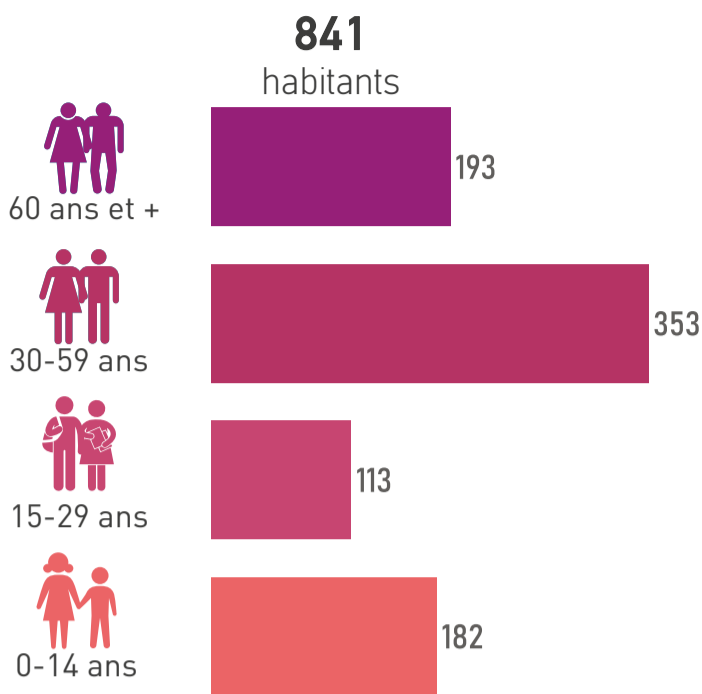


**36 607 hab.**  
en 2023

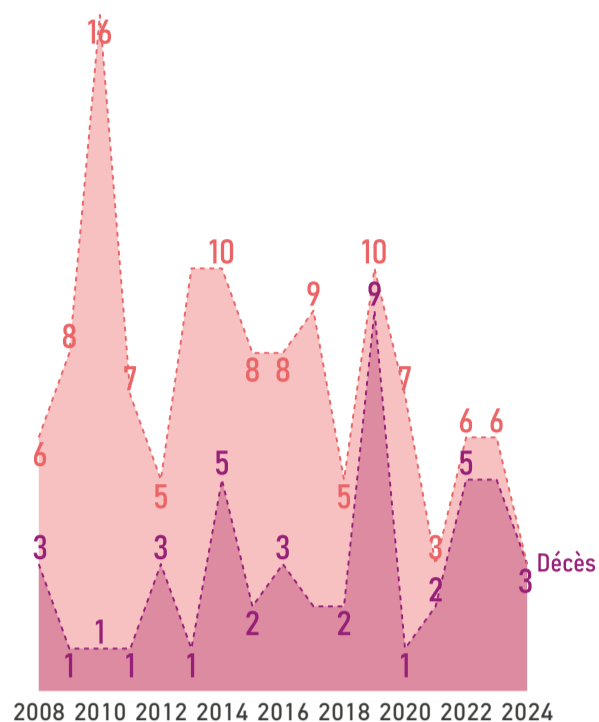


## PROFIL DÉMOGRAPHIQUE

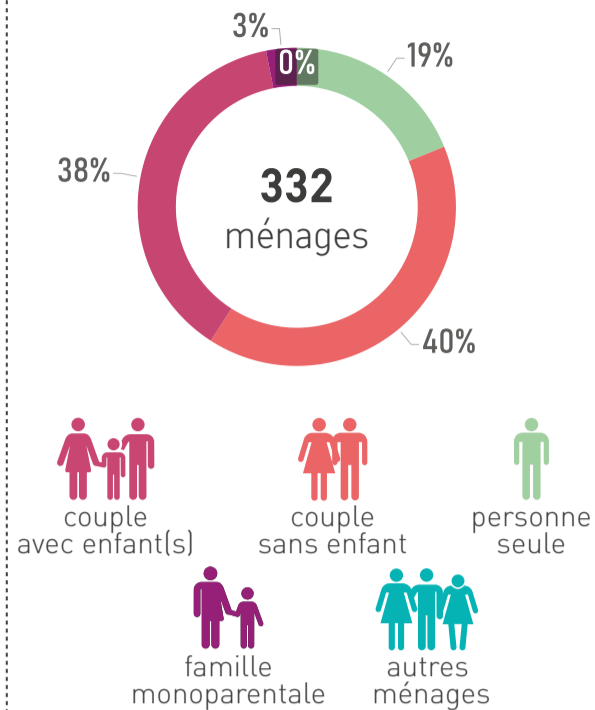
POPULATION PAR ÂGE // 2022



ÉVOLUTION NAISSANCES ET DÉCÈS // 2008-2024

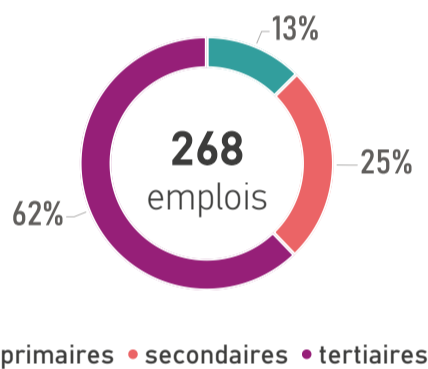


COMPOSITION DES MÉNAGES // 2022

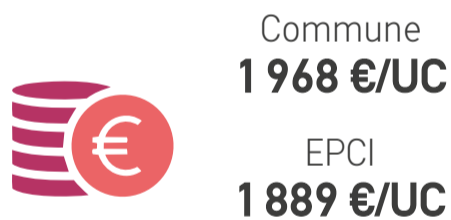


## PROFIL ÉCONOMIQUE

EMPLOIS // 2022

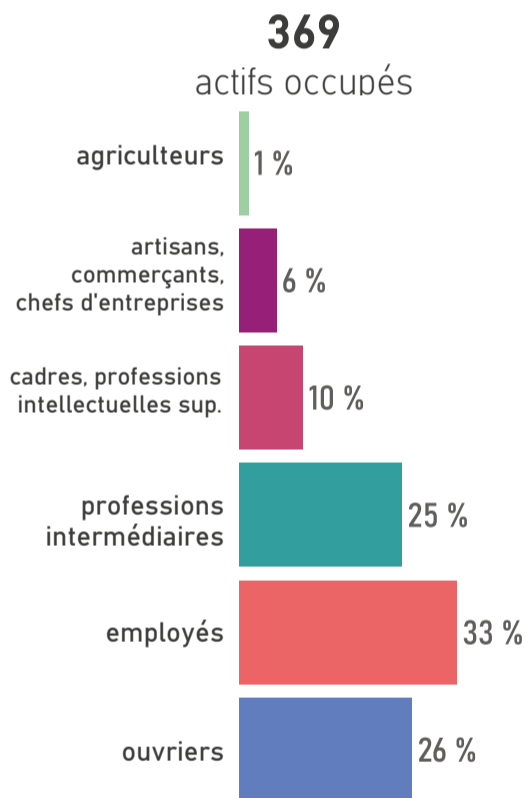


REVENU MÉDIAN MENSUEL // 2022



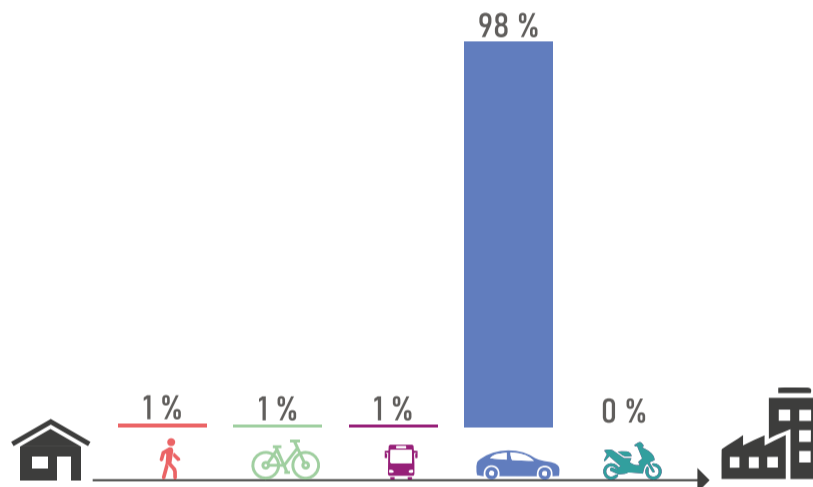
UC : unité de consommation

ACTIFS OCCUPÉS // 2022



## MOBILITÉ DES ACTIFS

TRANSPORT UTILISÉ POUR ALLER TRAVAILLER // 2022

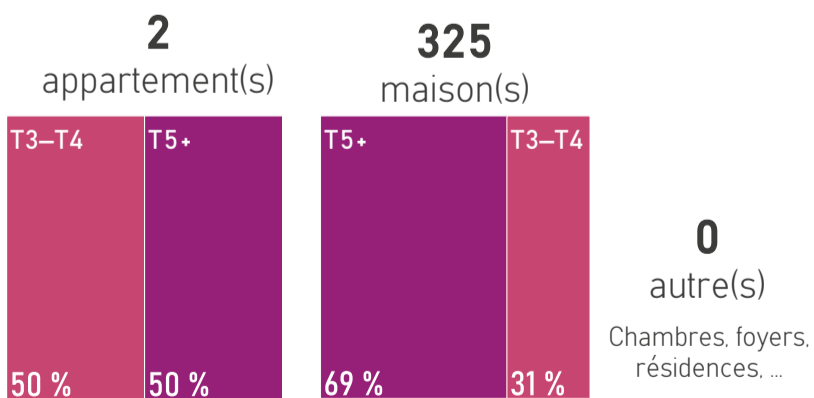


ACTIFS TRAVAILLANT AU LIEU DE RÉSIDENCE // 2022



## HABITAT ET LOGEMENTS

LOGEMENTS PAR TYPE ET TAILLE // 2022

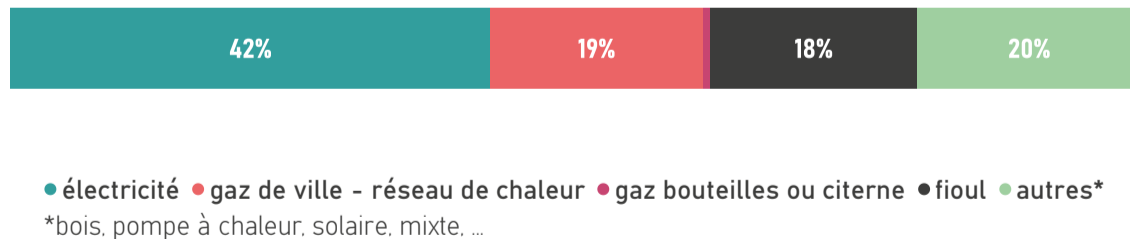


RÉSIDENCES PRINCIPALES ET LOCATIFS SOCIAUX // 2022



## SOURCES D'ÉNERGIE

MODES DE CHAUFFAGE DES RÉSIDENCES PRINCIPALES // 2022



### SOURCES

Population par âge : Insee, RP 2022 // Evolution naissances décès : Insee, Etat civil 2008 à 2024 // Composition des ménages : Insee, RP 2022 // Emplois : Insee, RP 2022, exploitation complémentaire // Revenu : Insee, filosofi, 2022 // Actifs occupés : Insee, RP 2022 // Transports des actifs : Insee, RP 2022 // Actifs au lieu de résidence : Insee, RP 2022 // Logements : Insee, RP 2022 // Résidences principales et logements sociaux : Insee, RP 2022 - Dreal Pays de la Loire, RPLS 2025 // Sources d'énergie : Insee, RP 2022

+ D'INFOS SUR VOTRE TERRITOIRE

ÊTRE INFORMÉ DES ACTUALITÉS



aura



www.aurangvine.org

aura-angers49

aura49

# Placé



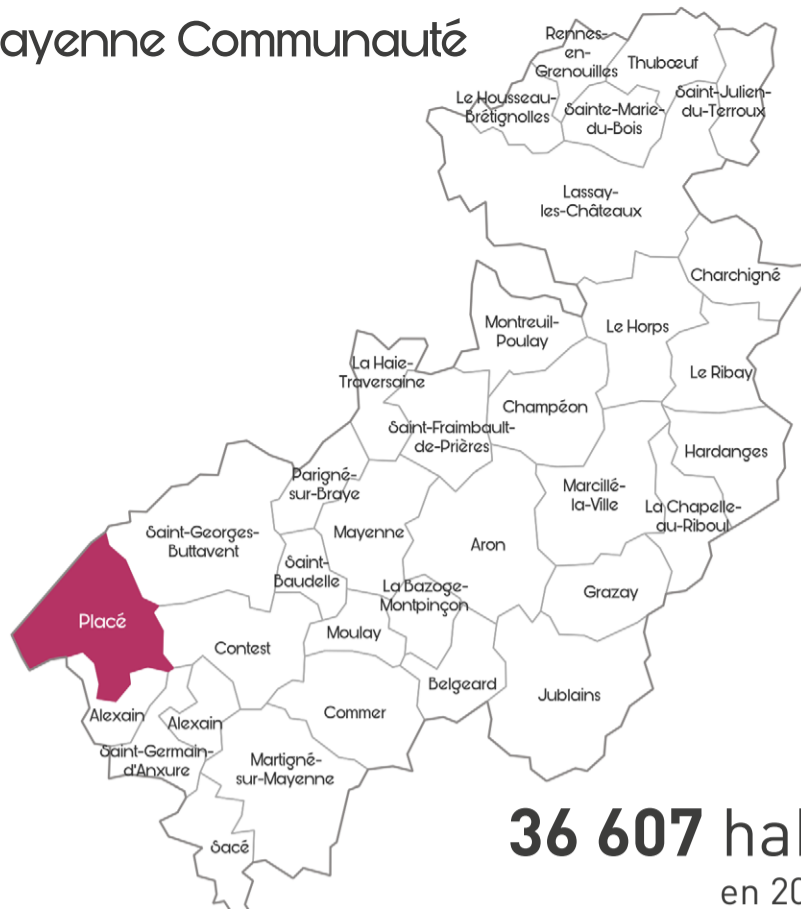
**359 hab.**  
en 2023

**+0,9%/an**  
entre 2017 et 2023

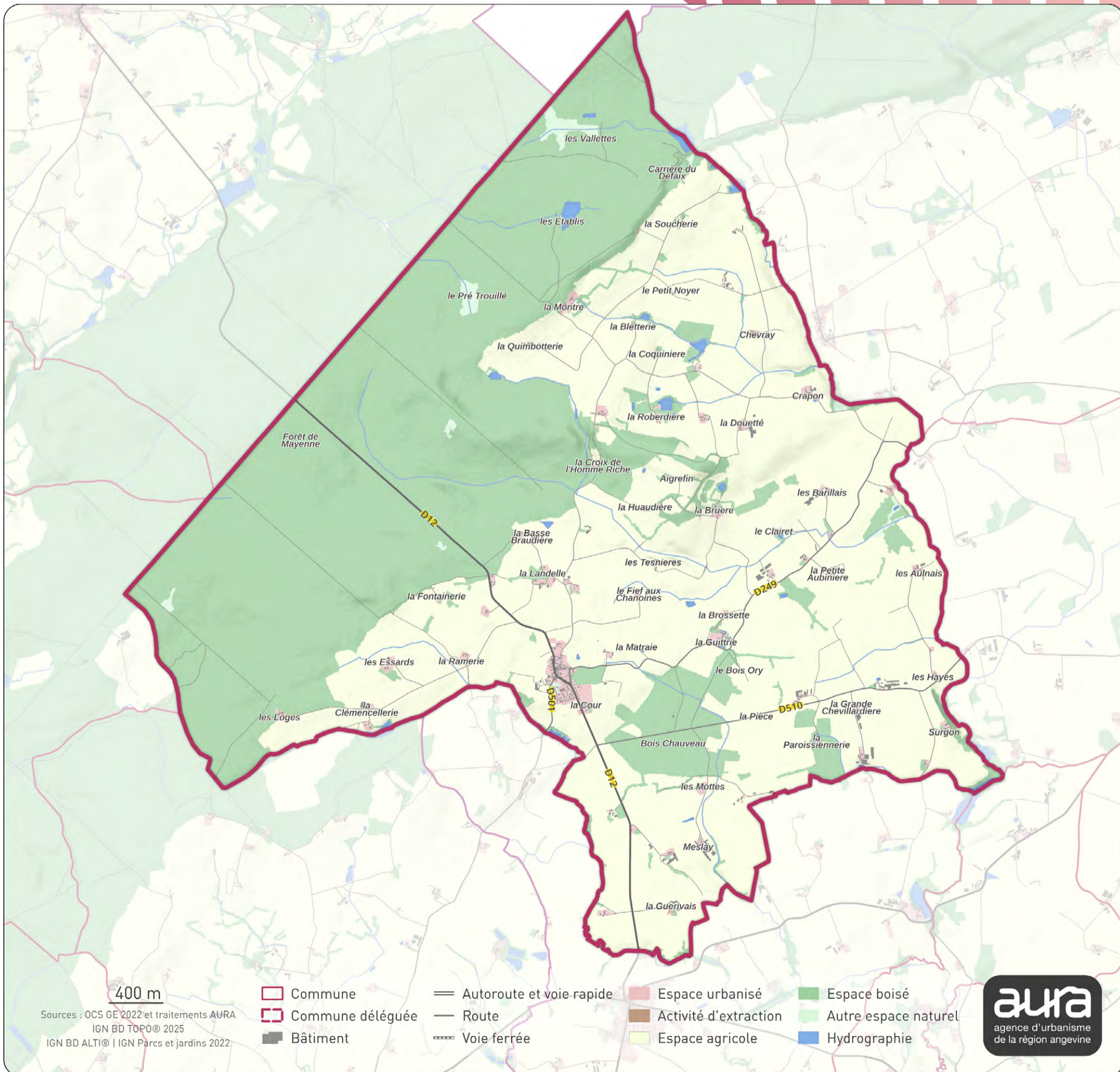


**2 569**  
hectares

## Mayenne Communauté

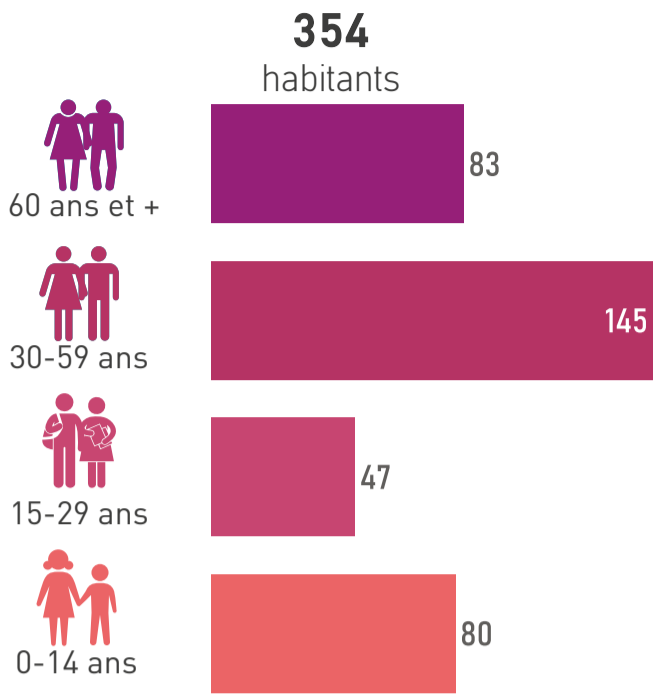


**36 607 hab.**  
en 2023

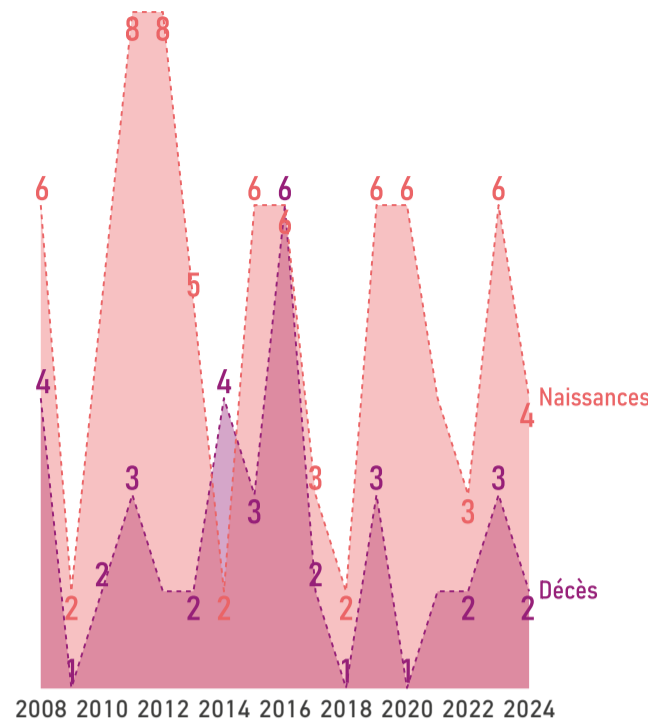


## PROFIL DÉMOGRAPHIQUE

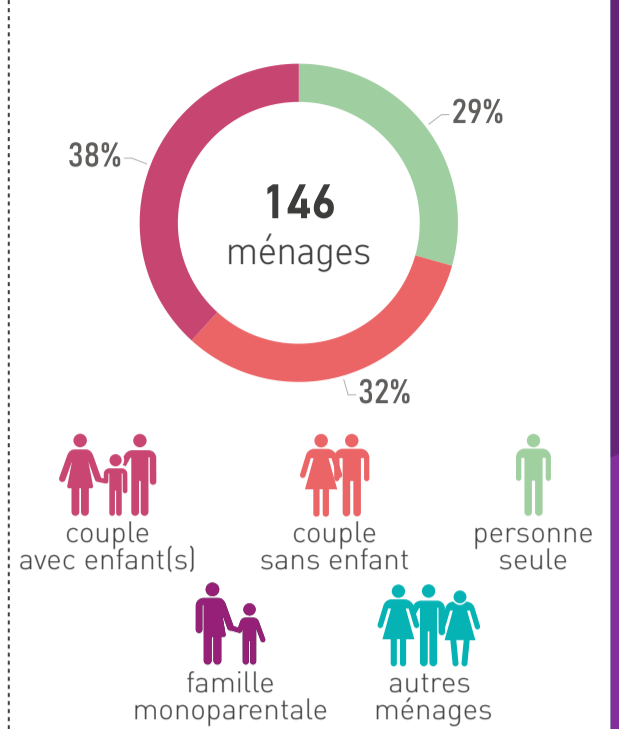
POPULATION PAR ÂGE // 2022



ÉVOLUTION NAISSANCES ET DÉCÈS // 2008-2024

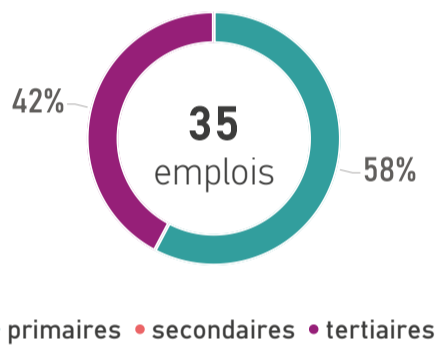


COMPOSITION DES MÉNAGES // 2022

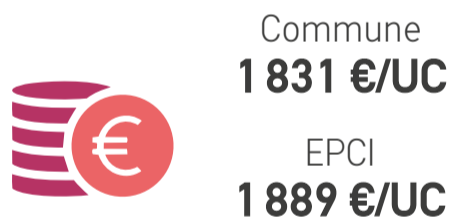


## PROFIL ÉCONOMIQUE

EMPLOIS // 2022

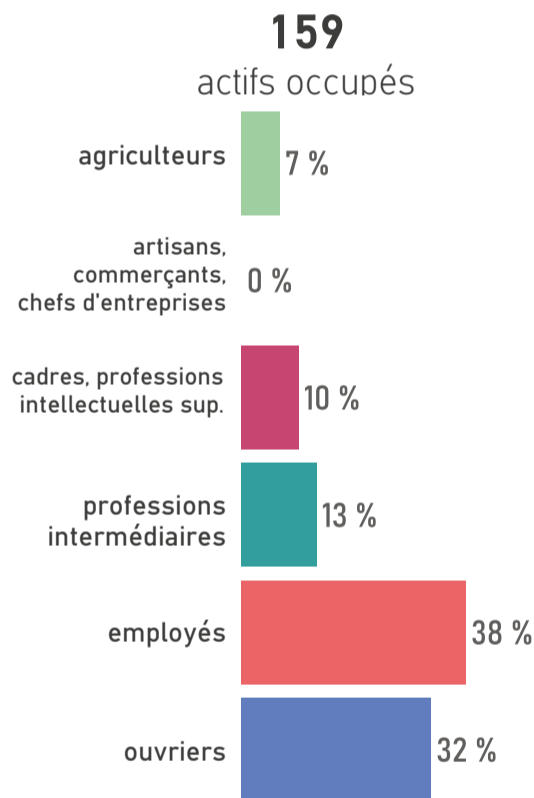


REVENU MÉDIAN MENSUEL // 2022



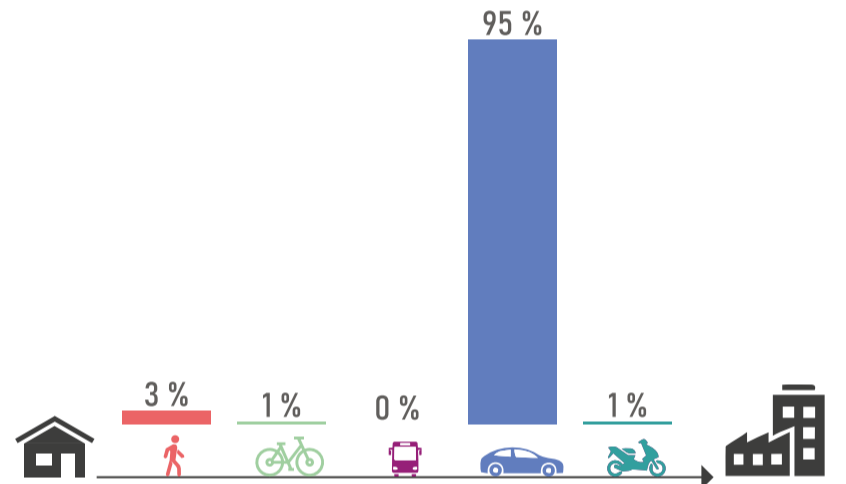
UC : unité de consommation

ACTIFS OCCUPÉS // 2022



## MOBILITÉ DES ACTIFS

TRANSPORT UTILISÉ POUR ALLER TRAVAILLER // 2022

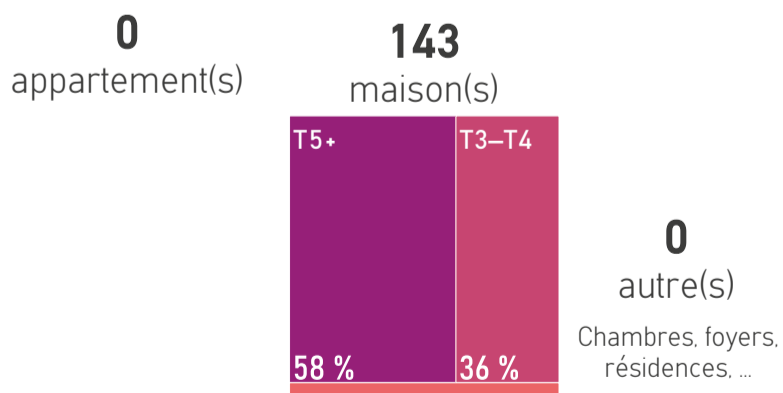


ACTIFS TRAVAILLANT AU LIEU DE RÉSIDENCE // 2022



## HABITAT ET LOGEMENTS

LOGEMENTS PAR TYPE ET TAILLE // 2022



RÉSIDENCES PRINCIPALES ET LOCATIFS SOCIAUX // 2022



## SOURCES D'ÉNERGIE

MODES DE CHAUFFAGE DES RÉSIDENCES PRINCIPALES // 2022



\*bois, pompe à chaleur, solaire, mixte, ...

## SOURCES

Population par âge : Insee, RP 2022 // Evolution naissances décès : Insee, Etat civil 2008 à 2024 // Composition des ménages : Insee, RP 2022 // Emplois : Insee, RP 2022, exploitation complémentaire // Revenu : Insee, filosofi, 2022 // Actifs occupés : Insee, RP 2022 // Transports des actifs : Insee, RP 2022 // Actifs au lieu de résidence : Insee, RP 2022 // Logements : Insee, RP 2022 // Résidences principales et logements sociaux : Insee, RP 2022 - Dreal Pays de la Loire, RPLS 2025 // Sources d'énergie : Insee, RP 2022

+ D'INFOS SUR VOTRE TERRITOIRE



ÊTRE INFORMÉ DES ACTUALITÉS



aura



www.aurangevine.org



aura-angers49



aura49

# Rennes-en-Grenouilles



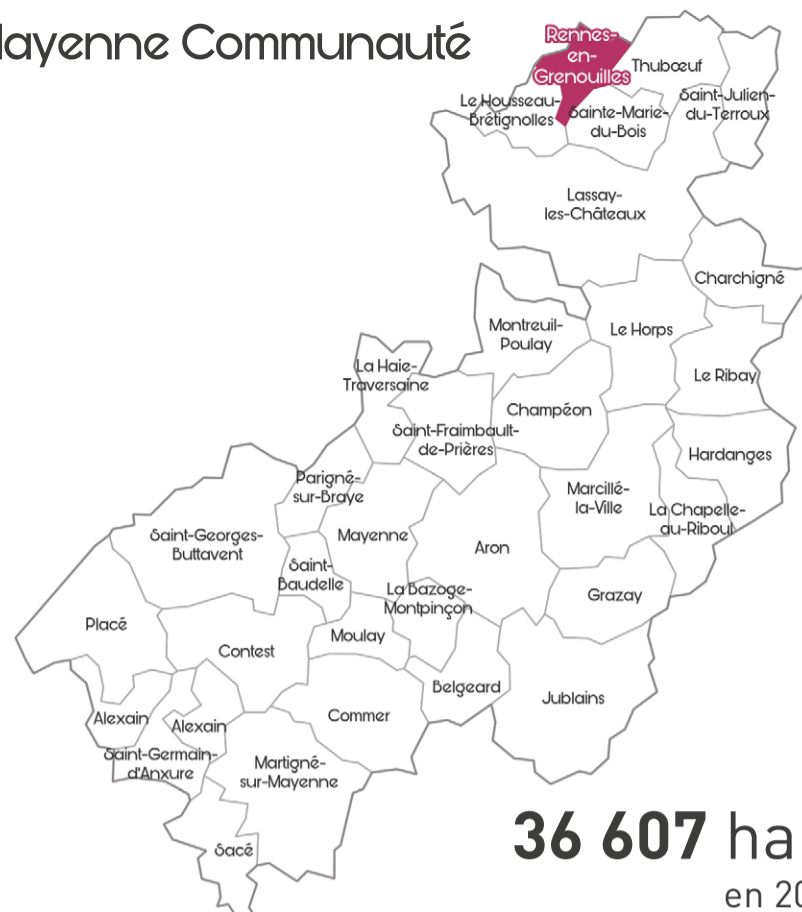
**112 hab.**  
en 2023

**+0,8%/an**  
entre 2017 et 2023

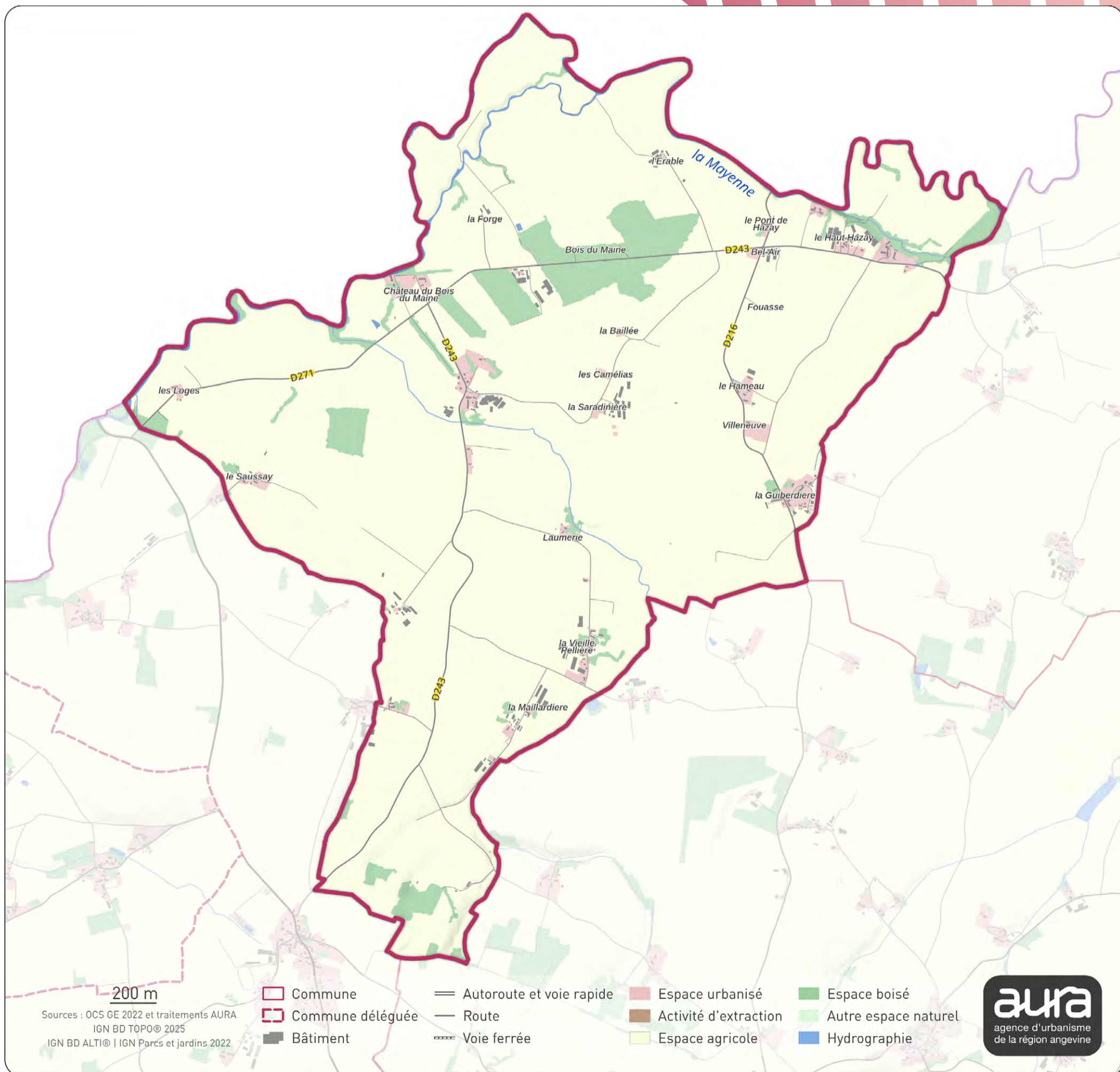


**804**  
hectares

## Mayenne Communauté

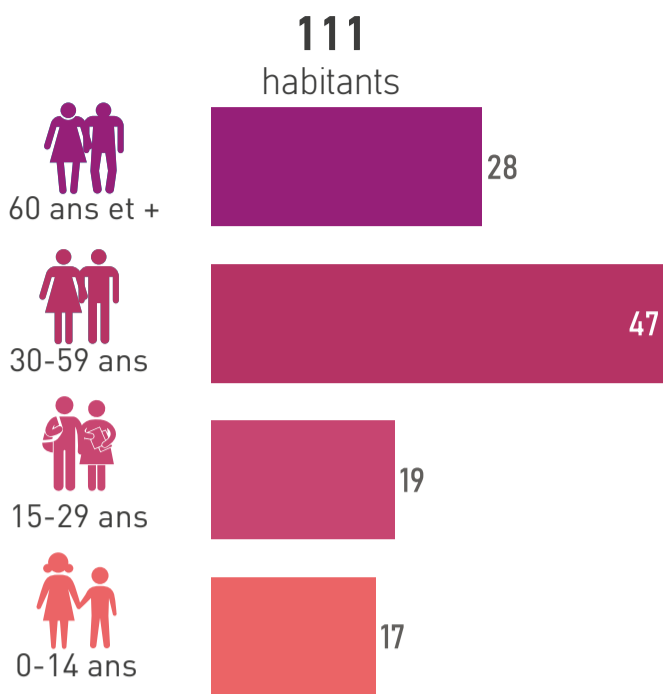


**36 607 hab.**  
en 2023

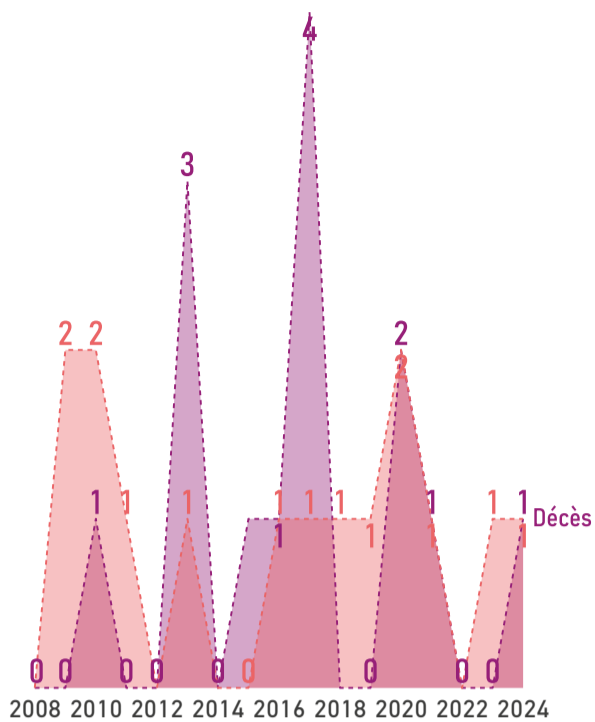


## PROFIL DÉMOGRAPHIQUE

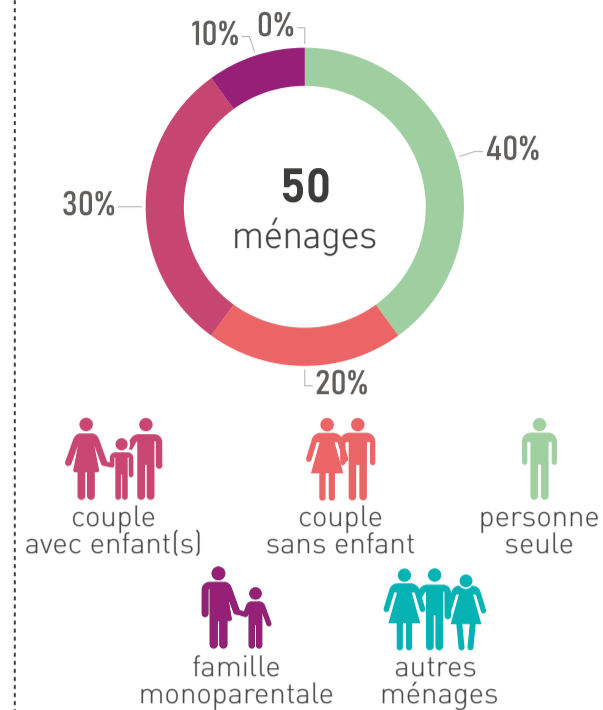
POPULATION PAR ÂGE // 2022



ÉVOLUTION NAISSANCES ET DÉCÈS // 2008-2024



COMPOSITION DES MÉNAGES // 2022



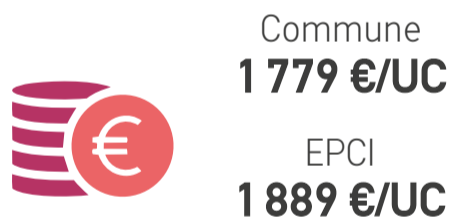
## PROFIL ÉCONOMIQUE

EMPLOIS // 2022



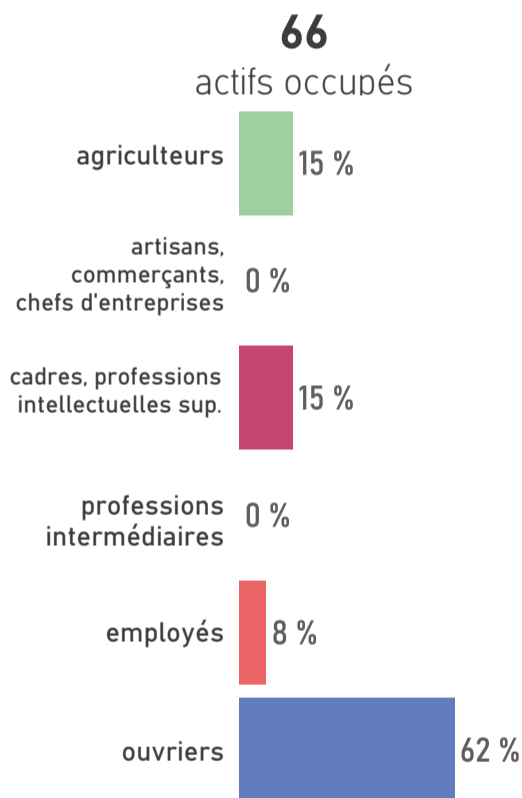
● primaires ● secondaires ● tertiaires

REVENU MÉDIAN MENSUEL // 2022



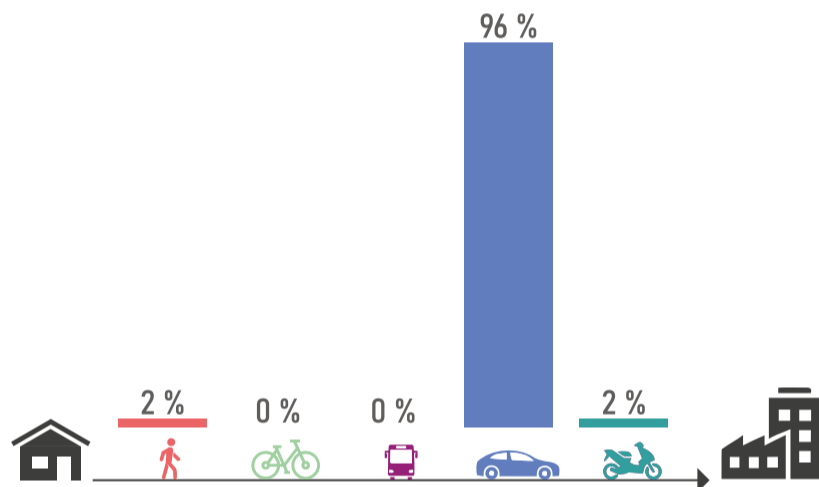
UC : unité de consommation

ACTIFS OCCUPÉS // 2022



## MOBILITÉ DES ACTIFS

TRANSPORT UTILISÉ POUR ALLER TRAVAILLER // 2022

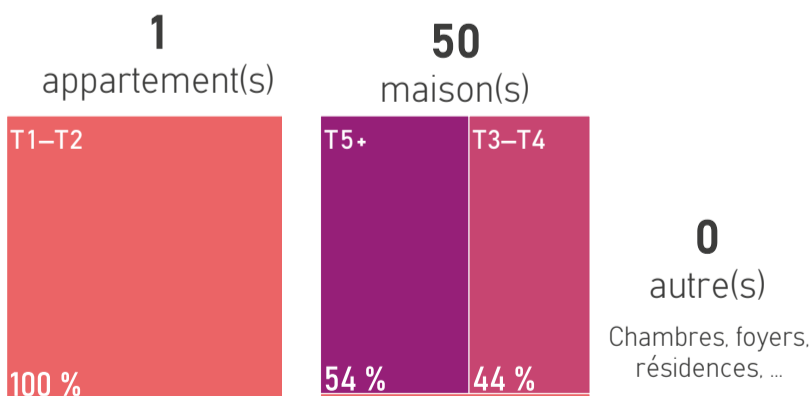


ACTIFS TRAVAILLANT AU LIEU DE RÉSIDENCE // 2022



## HABITAT ET LOGEMENTS

LOGEMENTS PAR TYPE ET TAILLE // 2022

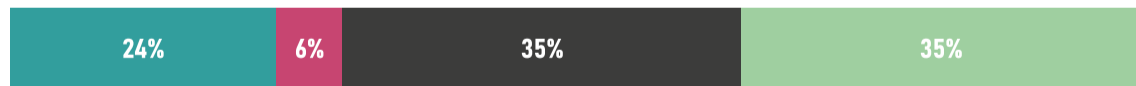


RÉSIDENCES PRINCIPALES ET LOCATIFS SOCIAUX // 2022



## SOURCES D'ÉNERGIE

MODES DE CHAUFFAGE DES RÉSIDENCES PRINCIPALES // 2022



● électricité ● gaz de ville - réseau de chaleur ● gaz bouteilles ou citerne ● fioul ● autres\*  
\*bois, pompe à chaleur, solaire, mixte, ...

## SOURCES

Population par âge : Insee, RP 2022 // Evolution naissances décès : Insee, Etat civil 2008 à 2024 // Composition des ménages : Insee, RP 2022 // Emplois : Insee, RP 2022, exploitation complémentaire // Revenu : Insee, filosofi, 2022 // Actifs occupés : Insee, RP 2022 // Transports des actifs : Insee, RP 2022 // Actifs au lieu de résidence : Insee, RP 2022 // Logements : Insee, RP 2022 // Résidences principales et logements sociaux : Insee, RP 2022 - Dreal Pays de la Loire, RPLS 2025 // Sources d'énergie : Insee, RP 2022

+ D'INFOS SUR VOTRE TERRITOIRE

ÊTRE INFORMÉ DES ACTUALITÉS



aura



www.aurangvine.org



aura-angers49



aura49

# Sacé



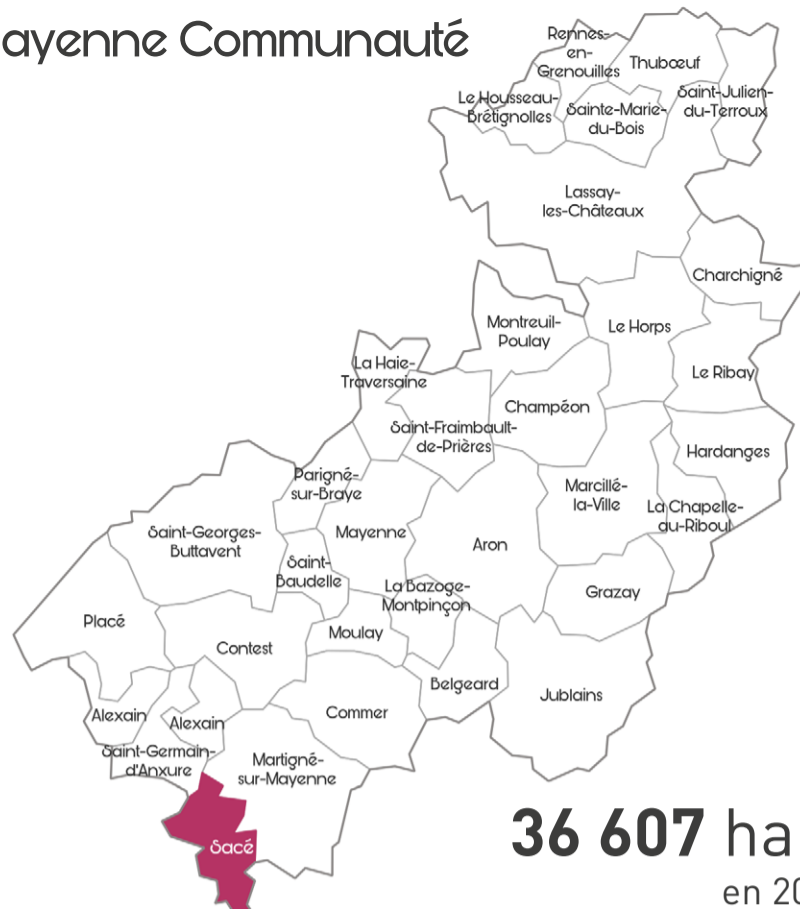
**472 hab.**  
en 2023

**-0,9%/an**  
entre 2017 et 2023

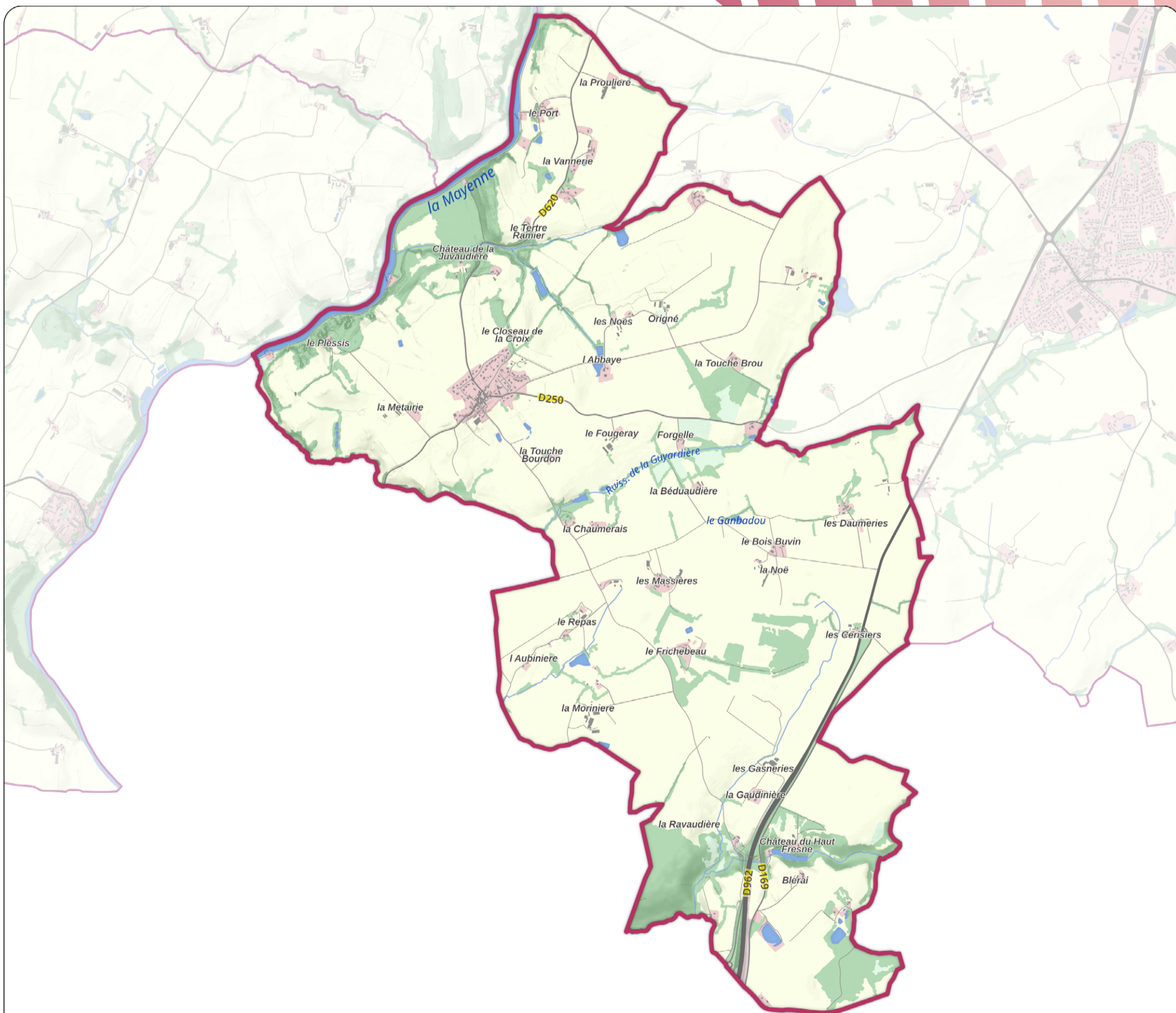


**1 247**  
hectares

## Mayenne Communauté



**36 607 hab.**  
en 2023



300 m

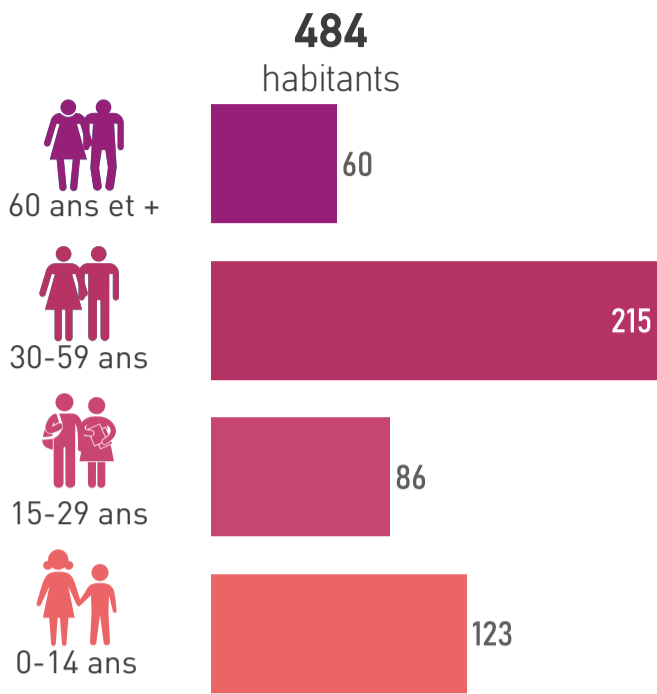
Sources : OCS GE 2022 et traitements AURA  
IGN BD TOPO© 2025  
IGN BD ALTI© | IGN Parcs et jardins 2022

- Commune
- Commune déléguée
- Bâtiment
- Autoroute et voie rapide
- Route
- Voie ferrée
- Espace urbanisé
- Activité d'extraction
- Espace agricole
- Espace boisé
- Autre espace naturel
- Hydrographie

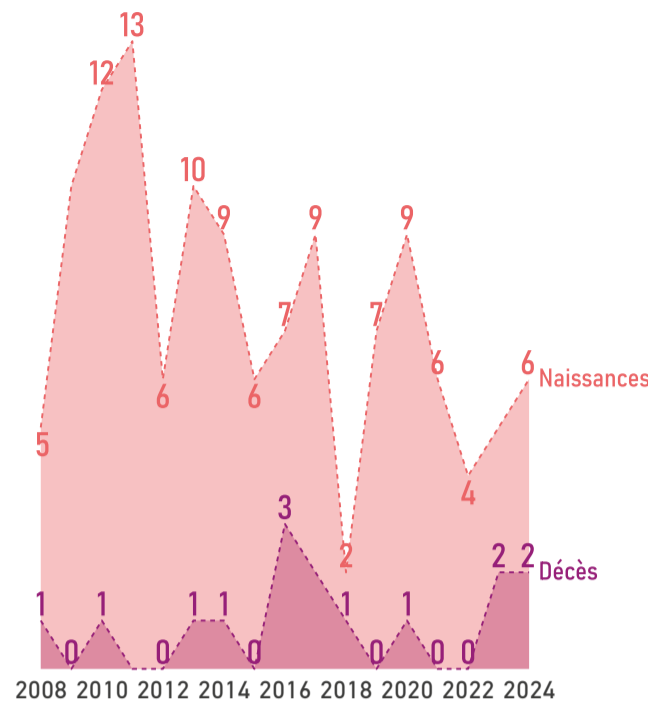


## PROFIL DÉMOGRAPHIQUE

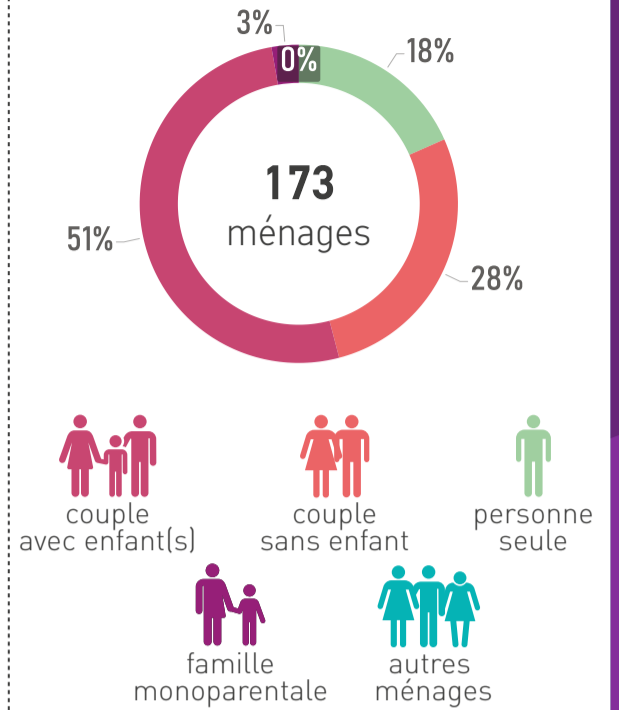
### POPULATION PAR ÂGE // 2022



### ÉVOLUTION NAISSANCES ET DÉCÈS // 2008-2024

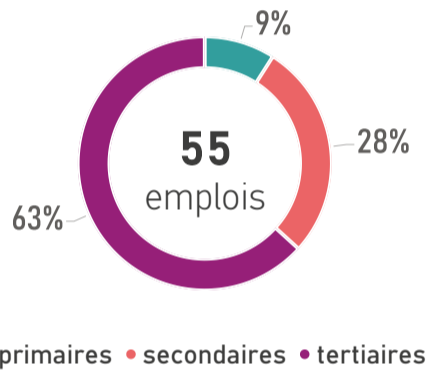


### COMPOSITION DES MÉNAGES // 2022

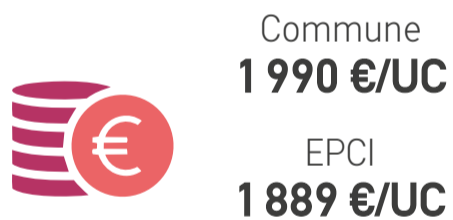


## PROFIL ÉCONOMIQUE

### EMPLOIS // 2022

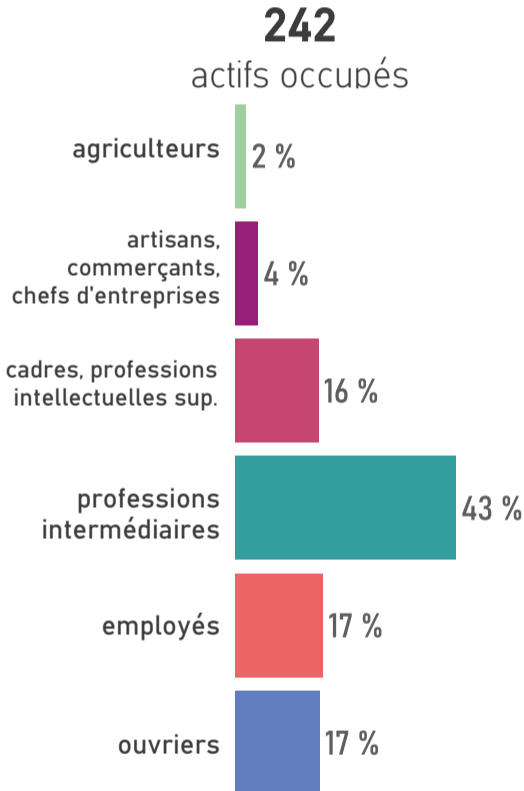


### REVENU MÉDIAN MENSUEL // 2022



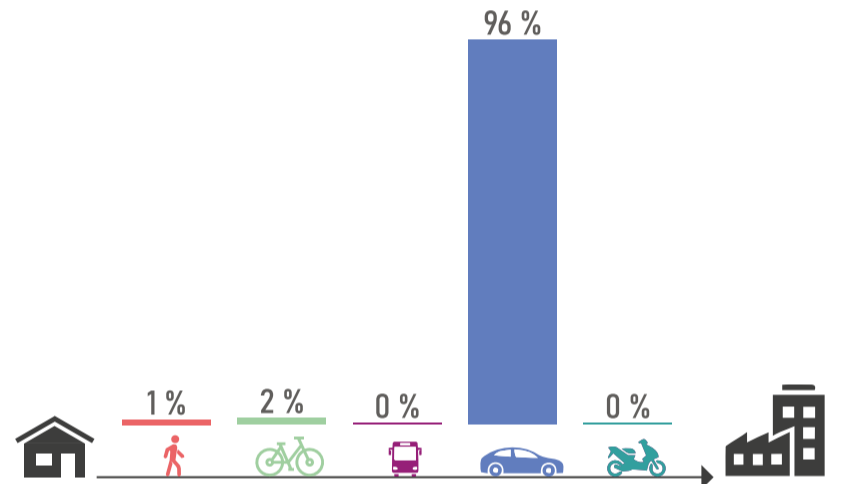
UC : unité de consommation

### ACTIFS OCCUPÉS // 2022



## MOBILITÉ DES ACTIFS

### TRANSPORT UTILISÉ POUR ALLER TRAVAILLER // 2022

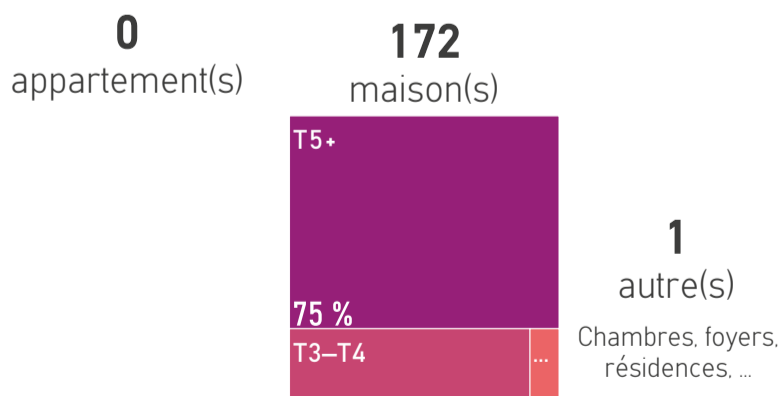


### ACTIFS TRAVAILLANT AU LIEU DE RÉSIDENCE // 2022



## HABITAT ET LOGEMENTS

### LOGEMENTS PAR TYPE ET TAILLE // 2022



### RÉSIDENCES PRINCIPALES ET LOCATIFS SOCIAUX // 2022



## SOURCES D'ÉNERGIE

### MODES DE CHAUFFAGE DES RÉSIDENCES PRINCIPALES // 2022



\*bois, pompe à chaleur, solaire, mixte, ...

### SOURCES

Population par âge : Insee, RP 2022 // Evolution naissances décès : Insee, Etat civil 2008 à 2024 // Composition des ménages : Insee, RP 2022 // Emplois : Insee, RP 2022, exploitation complémentaire // Revenu : Insee, filosofi, 2022 // Actifs occupés : Insee, RP 2022 // Transports des actifs : Insee, RP 2022 // Actifs au lieu de résidence : Insee, RP 2022 // Logements : Insee, RP 2022 // Résidences principales et logements sociaux : Insee, RP 2022 - Dreal Pays de la Loire, RPLS 2025 // Sources d'énergie : Insee, RP 2022

### + D'INFOS SUR VOTRE TERRITOIRE



### ÊTRE INFORMÉ DES ACTUALITÉS



# Saint-Baudelle



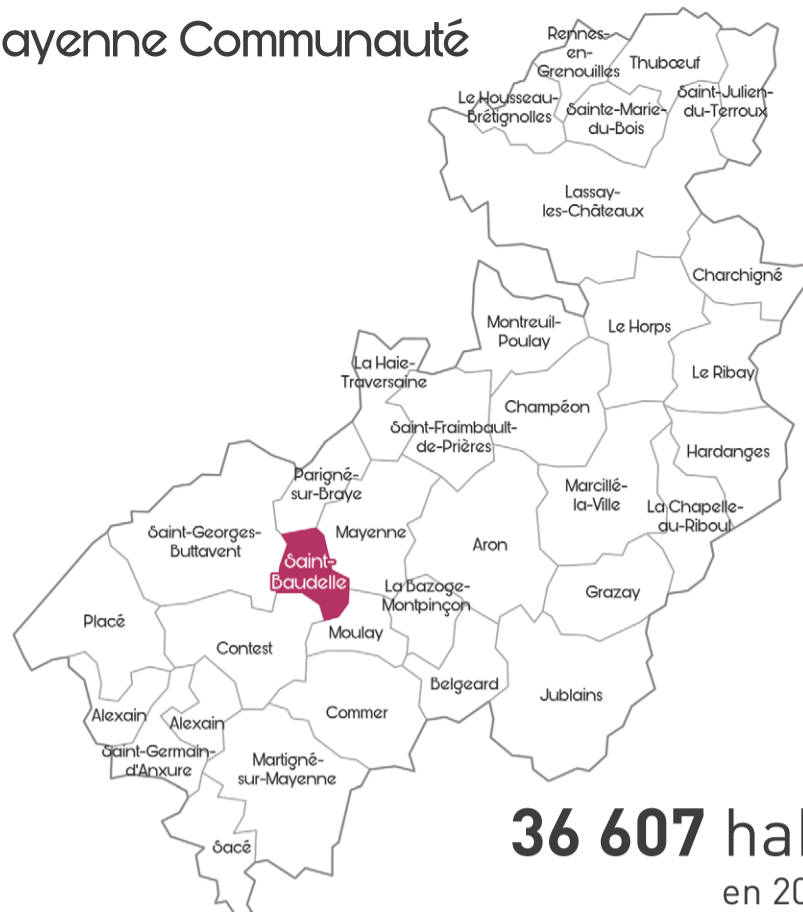
**1 189** hab.  
en 2023

**+1,0%/an**  
entre 2017 et 2023

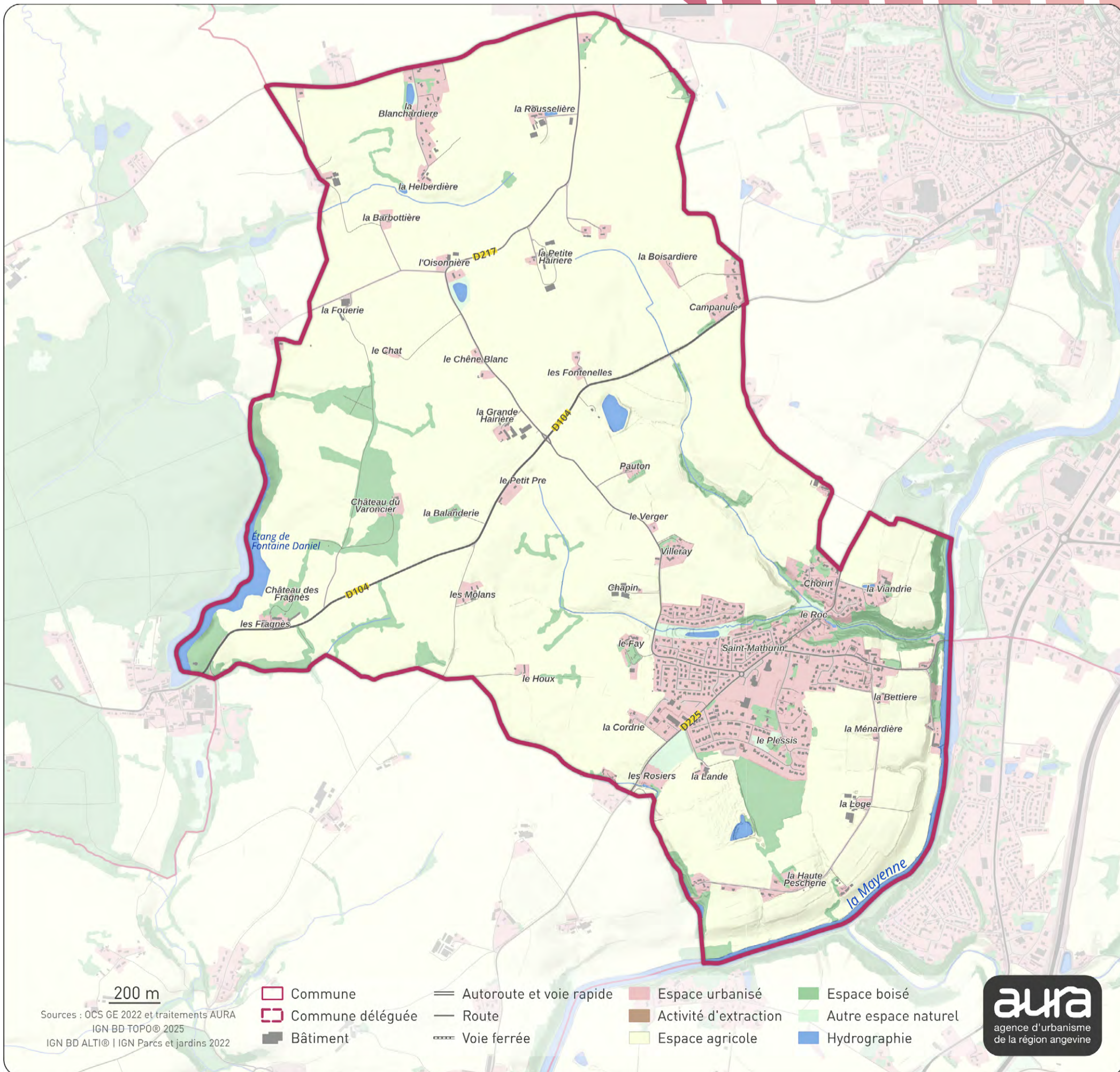


**729**  
hectares

## Mayenne Communauté

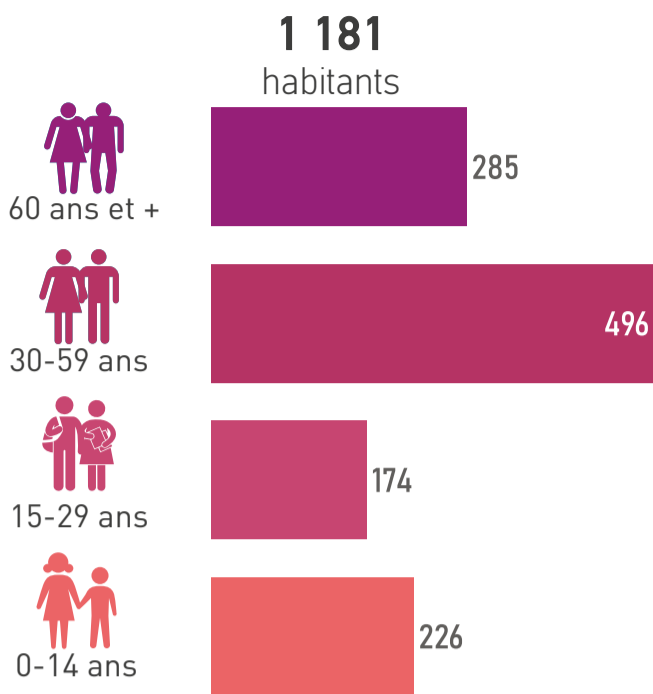


**36 607** hab.  
en 2023

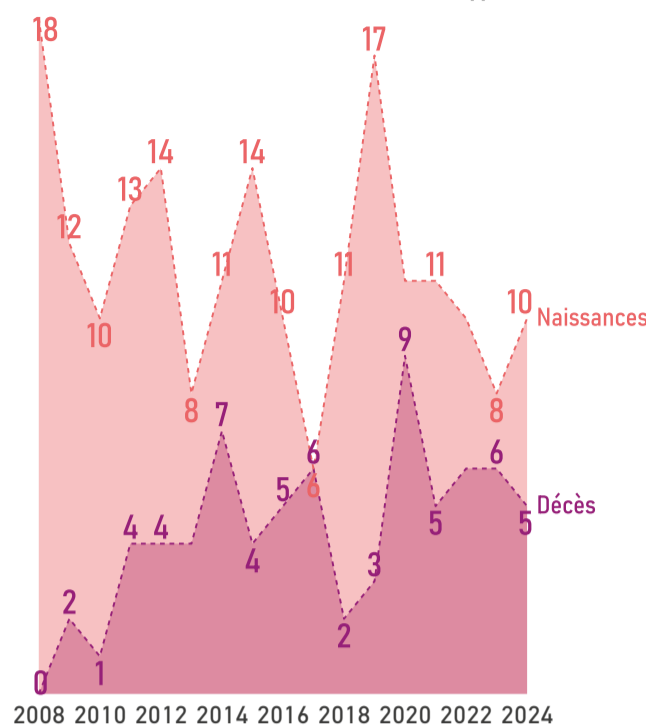


## PROFIL DÉMOGRAPHIQUE

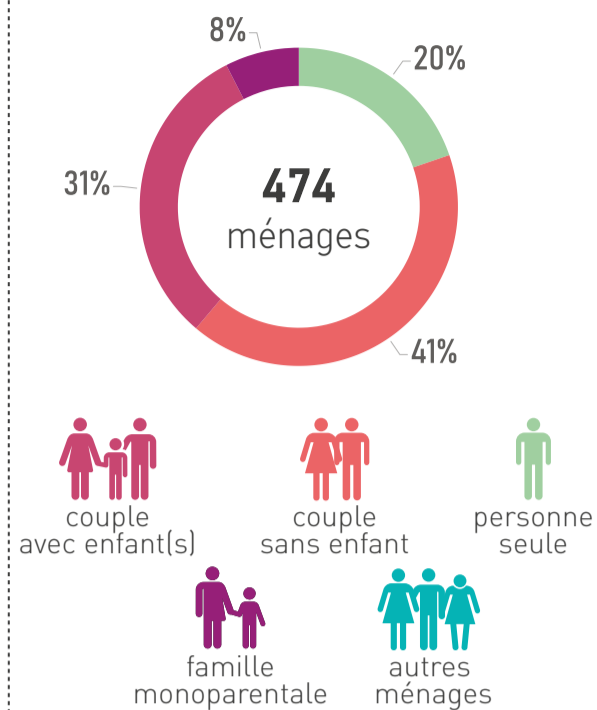
POPULATION PAR ÂGE // 2022



ÉVOLUTION NAISSANCES ET DÉCÈS // 2008-2024

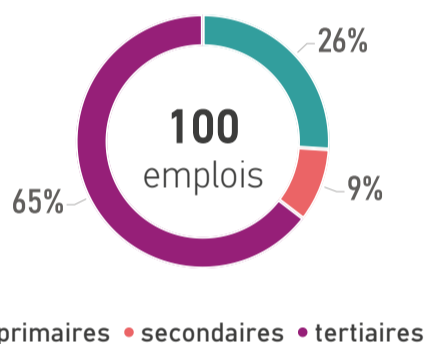


COMPOSITION DES MÉNAGES // 2022

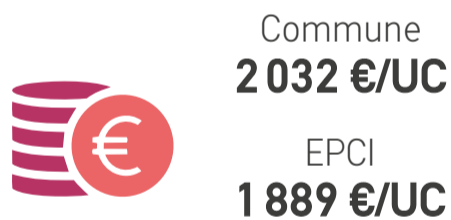


## PROFIL ÉCONOMIQUE

EMPLOIS // 2022

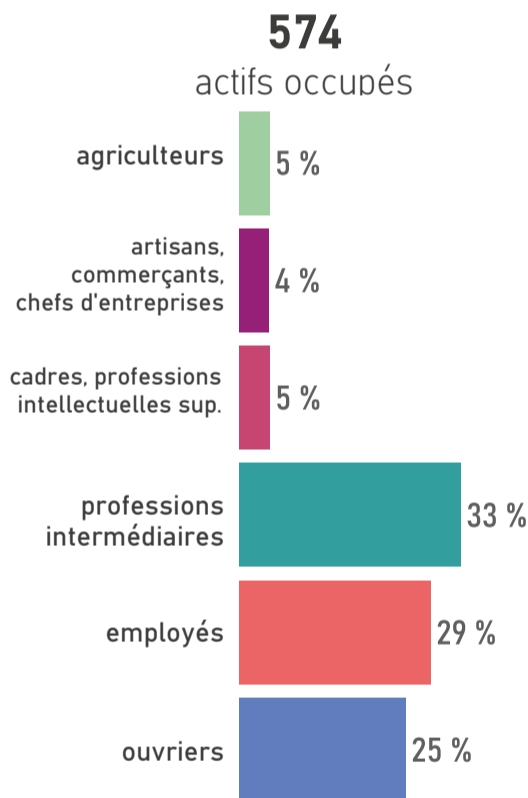


REVENU MÉDIAN MENSUEL // 2022



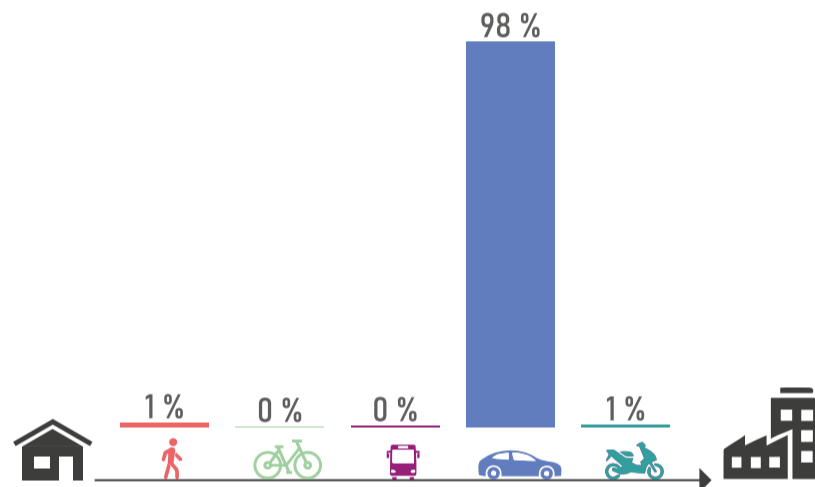
UC : unité de consommation

ACTIFS OCCUPÉS // 2022



## MOBILITÉ DES ACTIFS

TRANSPORT UTILISÉ POUR ALLER TRAVAILLER // 2022

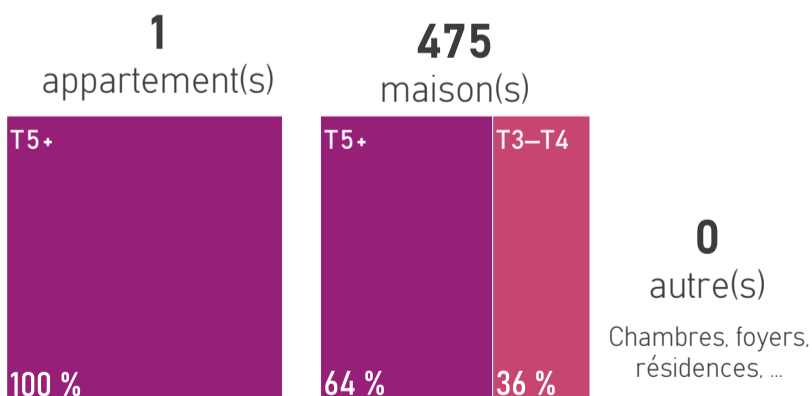


ACTIFS TRAVAILLANT AU LIEU DE RÉSIDENCE // 2022



## HABITAT ET LOGEMENTS

LOGEMENTS PAR TYPE ET TAILLE // 2022

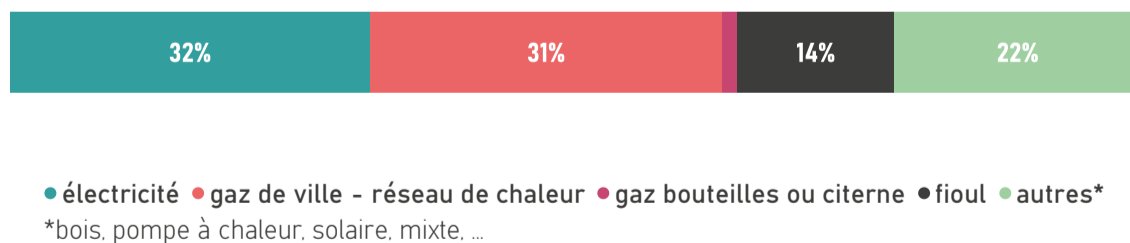


RÉSIDENCES PRINCIPALES ET LOCATIFS SOCIAUX // 2022



## SOURCES D'ÉNERGIE

MODES DE CHAUFFAGE DES RÉSIDENCES PRINCIPALES // 2022



### SOURCES

Population par âge : Insee, RP 2022 // Evolution naissances décès : Insee, Etat civil 2008 à 2024 // Composition des ménages : Insee, RP 2022 // Emplois : Insee, RP 2022, exploitation complémentaire // Revenu : Insee, filosofi, 2022 // Actifs occupés : Insee, RP 2022 // Transports des actifs : Insee, RP 2022 // Actifs au lieu de résidence : Insee, RP 2022 // Logements : Insee, RP 2022 // Résidences principales et logements sociaux : Insee, RP 2022 - Dreal Pays de la Loire, RPLS 2025 // Sources d'énergie : Insee, RP 2022

+ D'INFOS SUR VOTRE TERRITOIRE



ÊTRE INFORMÉ DES ACTUALITÉS



aura



www.aurangvine.org



aura-angers49



aura49

# Saint-Fraimbault-de-Prières



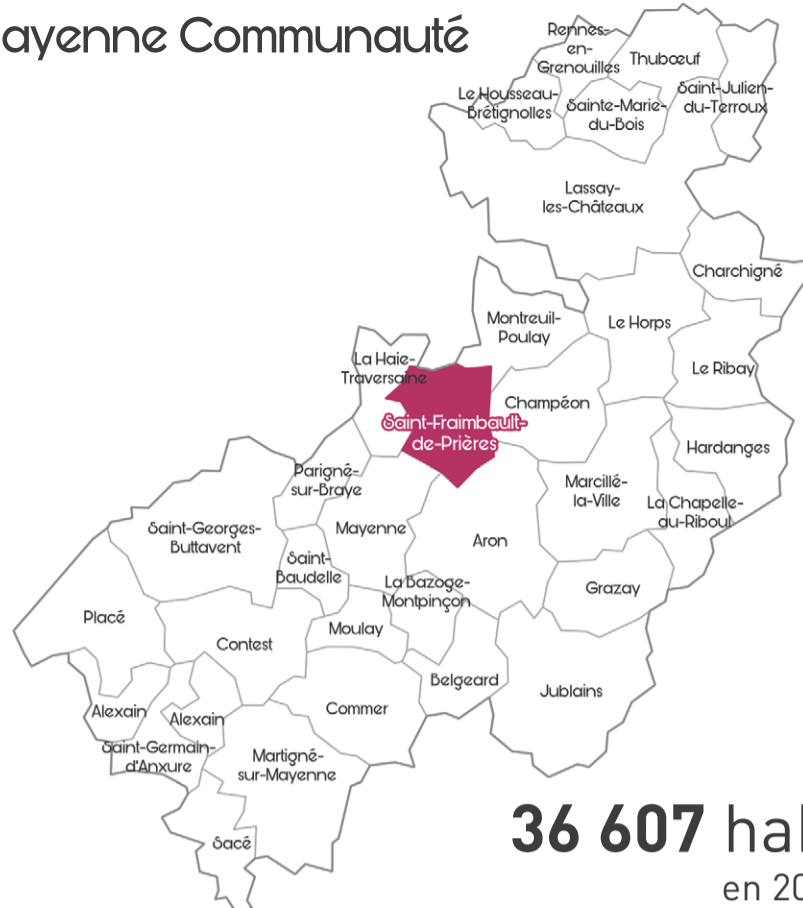
**926 hab.**  
en 2023

**-1,3%/an**  
entre 2017 et 2023

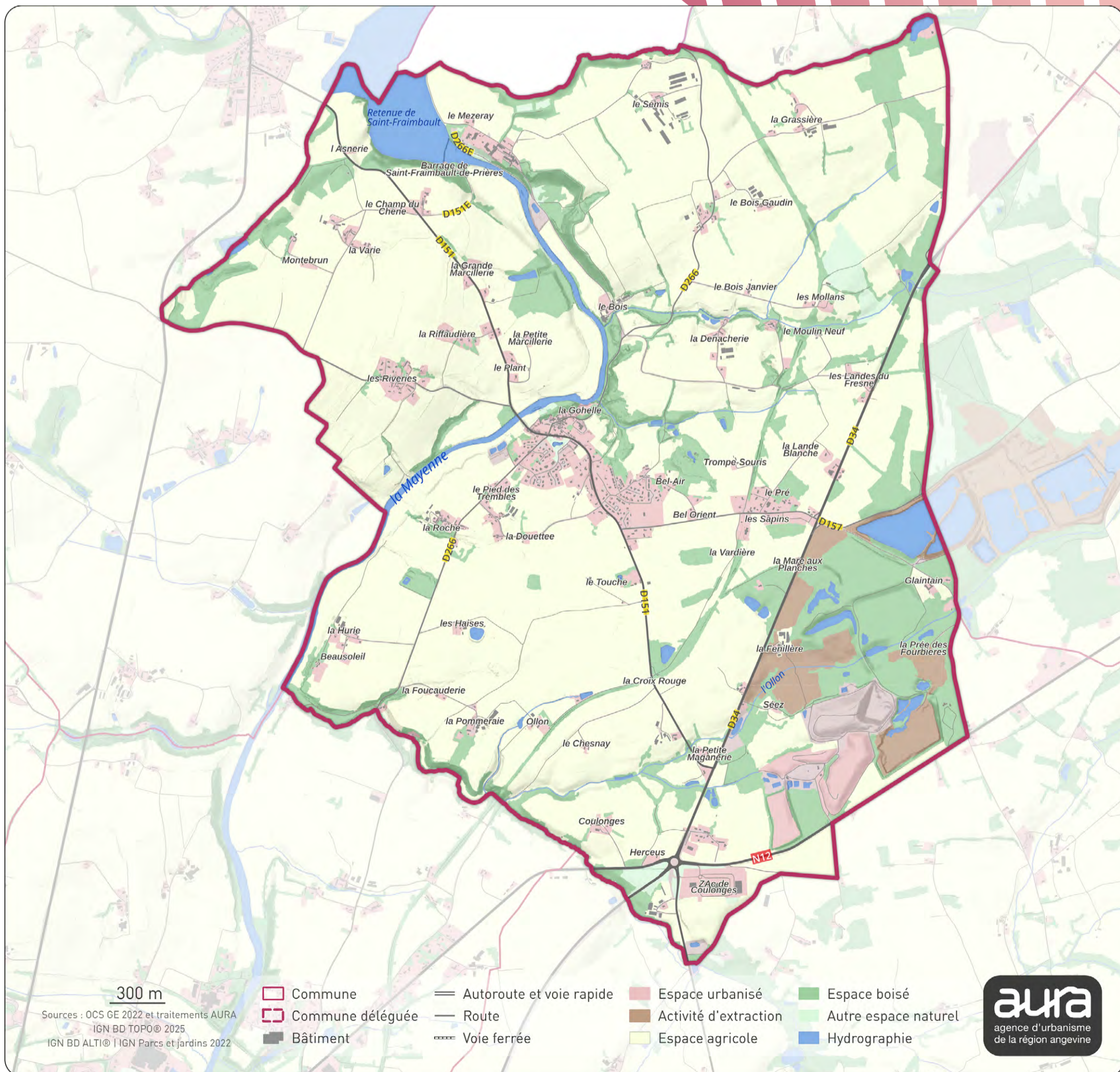


**1 694**  
hectares

## Mayenne Communauté



**36 607 hab.**  
en 2023



300 m

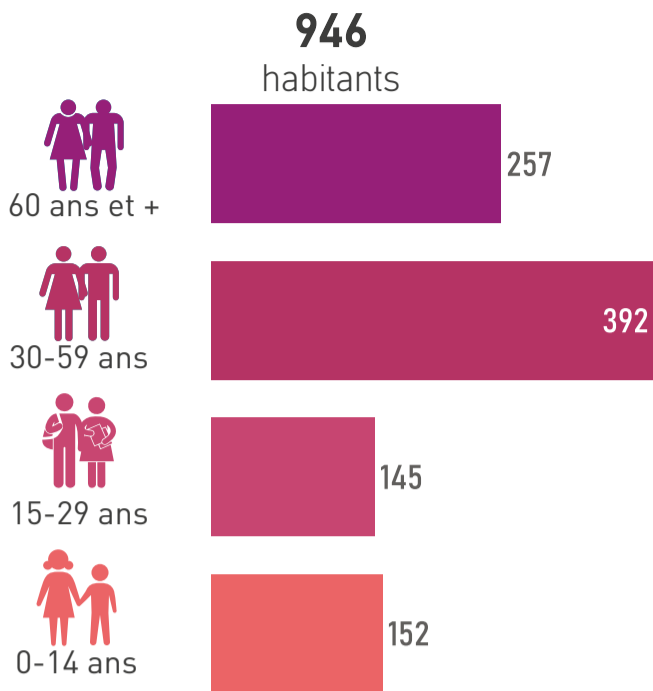
Sources : OCS GE 2022 et traitements AURA  
IGN BD TOPO © 2025  
IGN BD ALTI © | IGN Parcs et jardins 2022

- Commune
- Commune déléguée
- Bâtiment
- Autoroute et voie rapide
- Route
- Voie ferrée
- Espace urbanisé
- Activité d'extraction
- Espace agricole
- Espace boisé
- Autre espace naturel
- Hydrographie

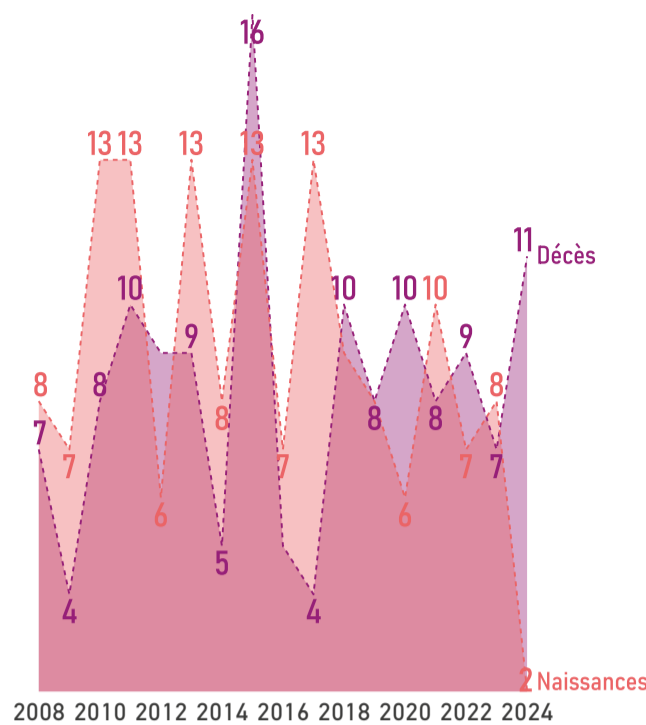


## PROFIL DÉMOGRAPHIQUE

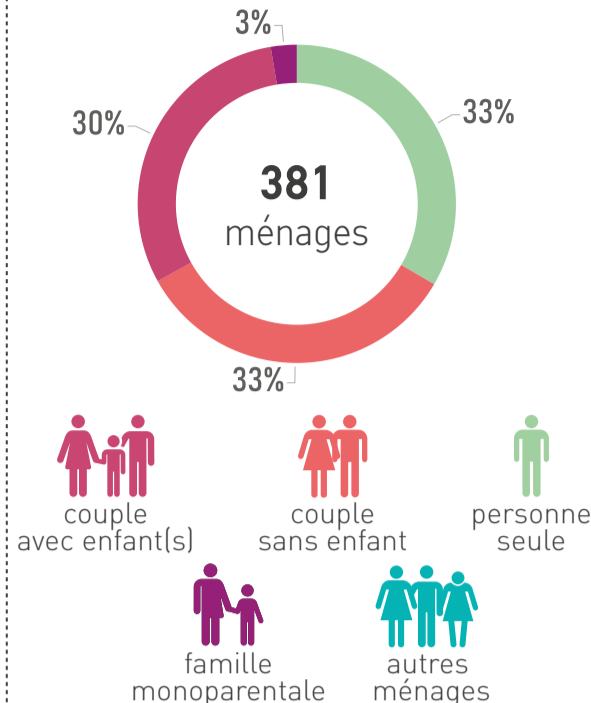
### POPULATION PAR ÂGE // 2022



### ÉVOLUTION NAISSANCES ET DÉCÈS // 2008-2024

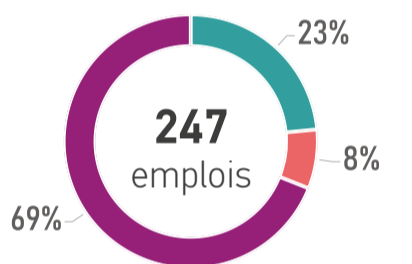


### COMPOSITION DES MÉNAGES // 2022



## PROFIL ÉCONOMIQUE

### EMPLOIS // 2022



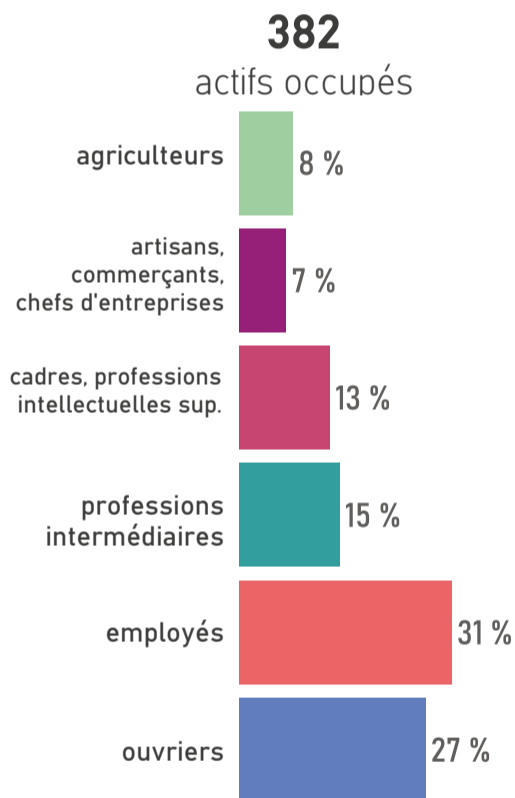
• primaires • secondaires • tertiaires

### REVENU MÉDIAN MENSUEL // 2022



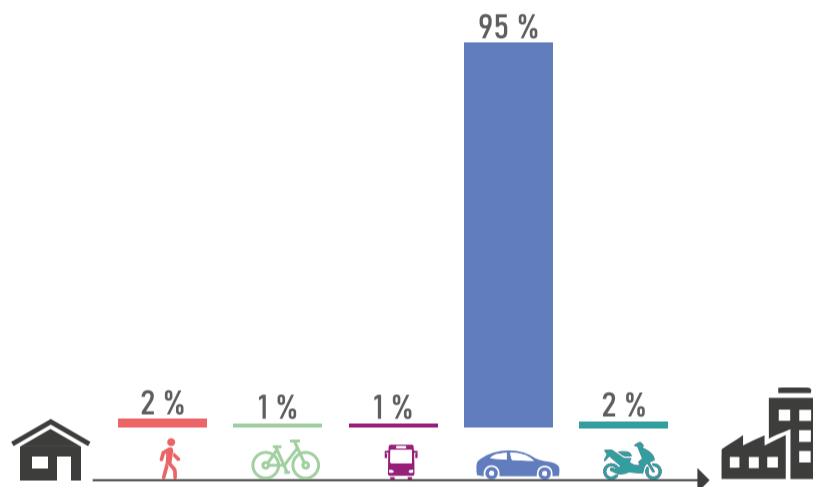
UC : unité de consommation

### ACTIFS OCCUPÉS // 2022



## MOBILITÉ DES ACTIFS

### TRANSPORT UTILISÉ POUR ALLER TRAVAILLER // 2022

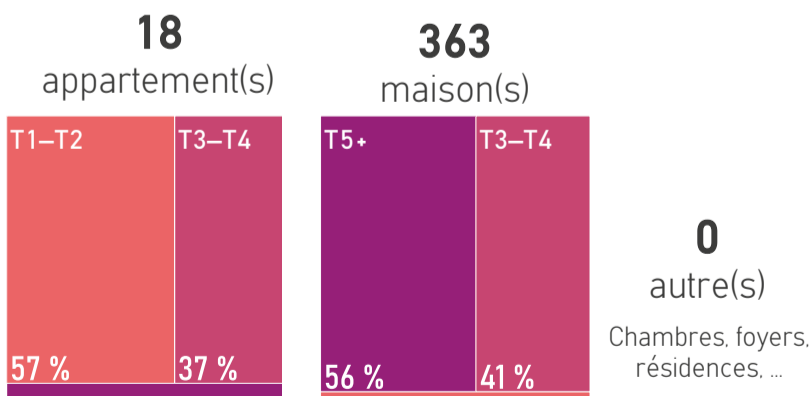


### ACTIFS TRAVAILLANT AU LIEU DE RÉSIDENCE // 2022



## HABITAT ET LOGEMENTS

### LOGEMENTS PAR TYPE ET TAILLE // 2022

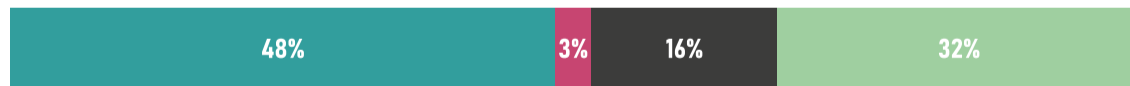


### RÉSIDENCES PRINCIPALES ET LOCATIFS SOCIAUX // 2022



## SOURCES D'ÉNERGIE

### MODES DE CHAUFFAGE DES RÉSIDENCES PRINCIPALES // 2022



\*bois, pompe à chaleur, solaire, mixte, ...

### SOURCES

Population par âge : Insee, RP 2022 // Evolution naissances décès : Insee, Etat civil 2008 à 2024 // Composition des ménages : Insee, RP 2022 // Emplois : Insee, RP 2022, exploitation complémentaire // Revenu : Insee, filosofi, 2022 // Actifs occupés : Insee, RP 2022 // Transports des actifs : Insee, RP 2022 // Actifs au lieu de résidence : Insee, RP 2022 // Logements : Insee, RP 2022 // Résidences principales et logements sociaux : Insee, RP 2022 - Dreal Pays de la Loire, RPLS 2025 // Sources d'énergie : Insee, RP 2022

### + D'INFOS SUR VOTRE TERRITOIRE



### ÊTRE INFORMÉ DES ACTUALITÉS



aura



www.aurangvine.org



aura-angers49



aura49

# Saint-Georges-Buttavent



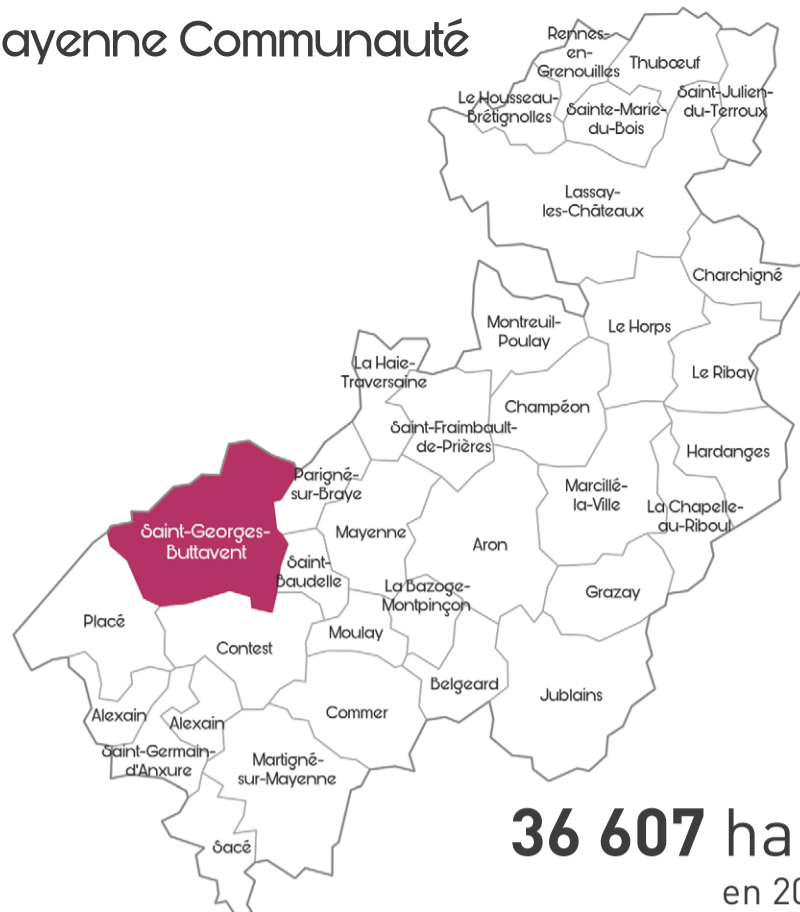
**1 367 hab.**  
en 2023

**-0,9%/an**  
entre 2017 et 2023

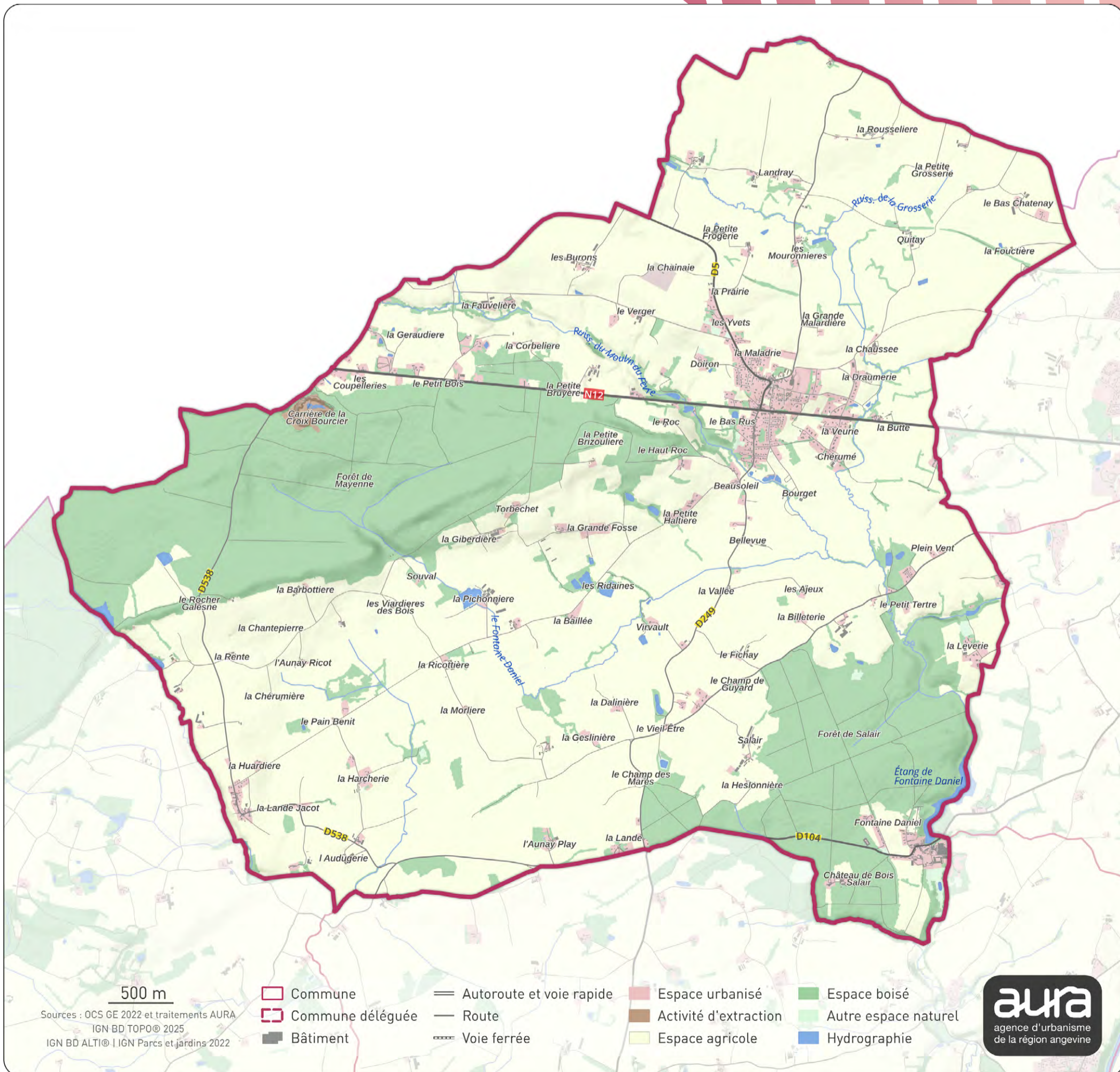


**3 703**  
hectares

## Mayenne Communauté

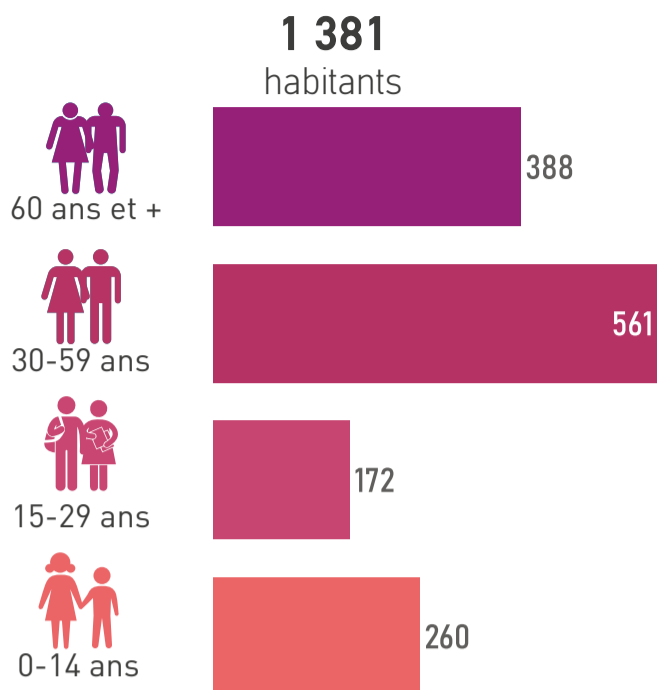


**36 607 hab.**  
en 2023

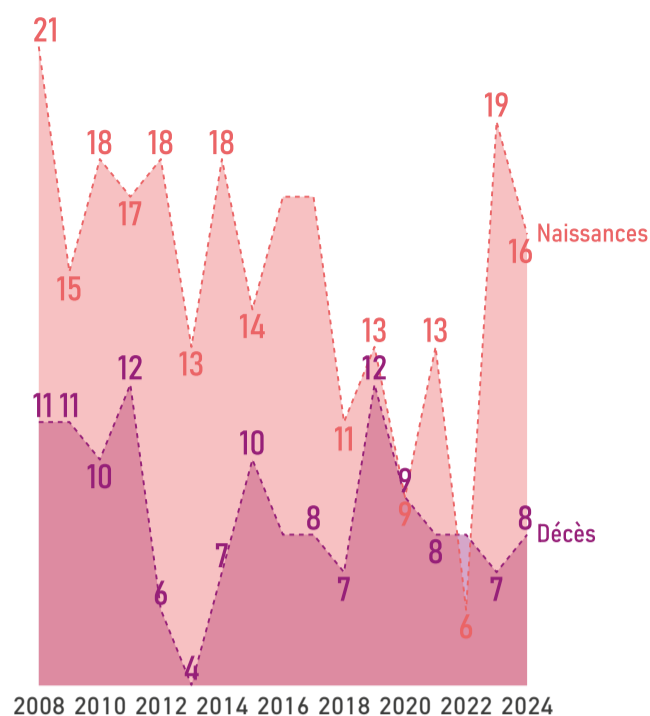


## PROFIL DÉMOGRAPHIQUE

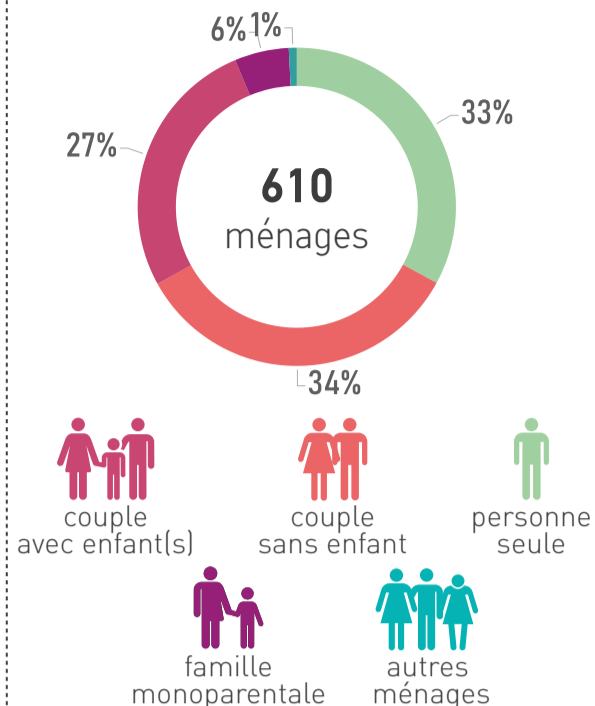
POPULATION PAR ÂGE // 2022



ÉVOLUTION NAISSANCES ET DÉCÈS // 2008-2024

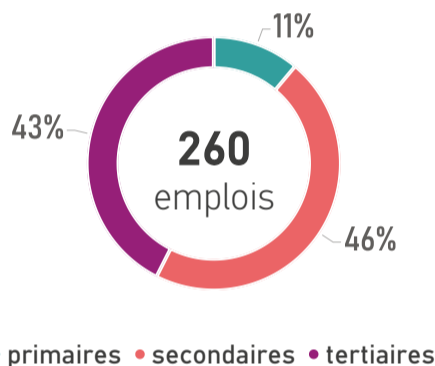


COMPOSITION DES MÉNAGES // 2022

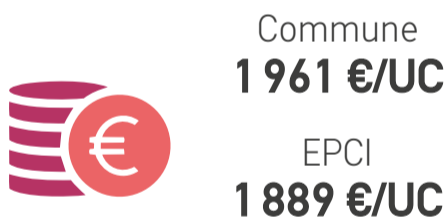


## PROFIL ÉCONOMIQUE

EMPLOIS // 2022

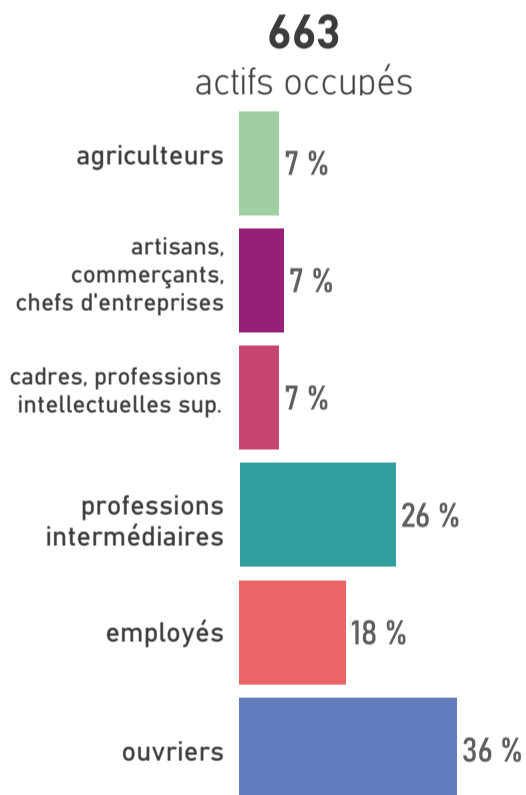


REVENU MÉDIAN MENSUEL // 2022



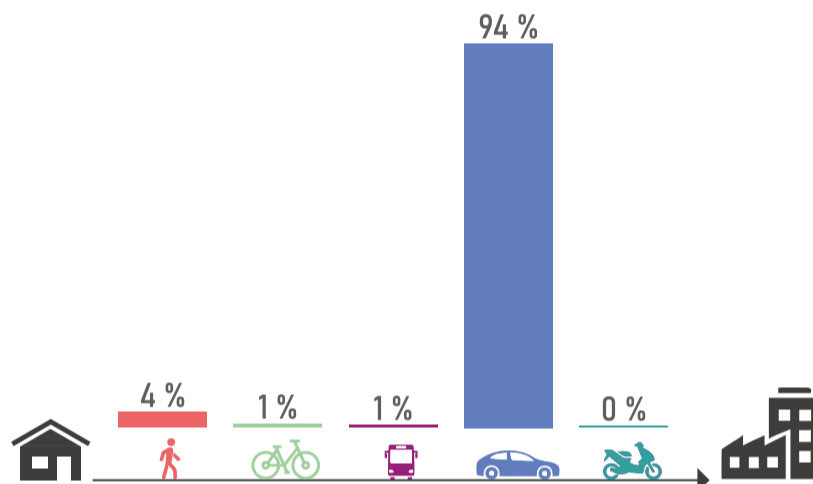
UC : unité de consommation

ACTIFS OCCUPÉS // 2022



## MOBILITÉ DES ACTIFS

TRANSPORT UTILISÉ POUR ALLER TRAVAILLER // 2022

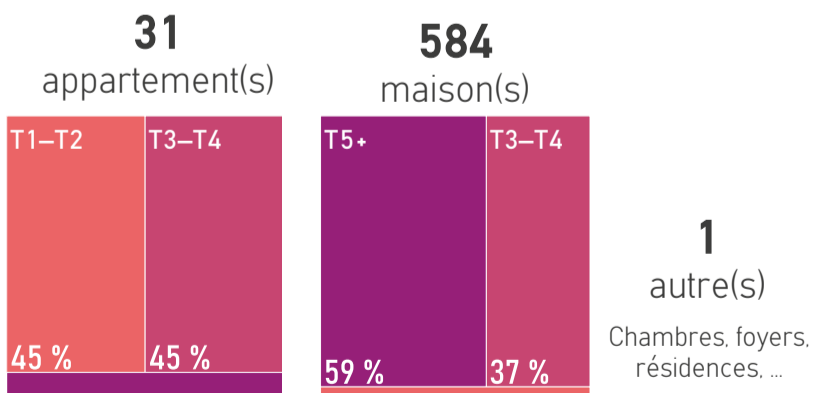


ACTIFS TRAVAILLANT AU LIEU DE RÉSIDENCE // 2022



## HABITAT ET LOGEMENTS

LOGEMENTS PAR TYPE ET TAILLE // 2022



RÉSIDENCES PRINCIPALES ET LOCATIFS SOCIAUX // 2022



## SOURCES D'ÉNERGIE

MODES DE CHAUFFAGE DES RÉSIDENCES PRINCIPALES // 2022



\*bois, pompe à chaleur, solaire, mixte, ...

## SOURCES

Population par âge : Insee, RP 2022 // Evolution naissances décès : Insee, Etat civil 2008 à 2024 // Composition des ménages : Insee, RP 2022 // Emplois : Insee, RP 2022, exploitation complémentaire // Revenu : Insee, filosofi, 2022 // Actifs occupés : Insee, RP 2022 // Transports des actifs : Insee, RP 2022 // Actifs au lieu de résidence : Insee, RP 2022 // Logements : Insee, RP 2022 // Résidences principales et logements sociaux : Insee, RP 2022 - Dreal Pays de la Loire, RPLS 2025 // Sources d'énergie : Insee, RP 2022

+ D'INFOS SUR VOTRE TERRITOIRE

ÊTRE INFORMÉ DES ACTUALITÉS



aura



www.aurangvine.org

aura-angers49

aura49

# Saint-Germain-d'Anxure



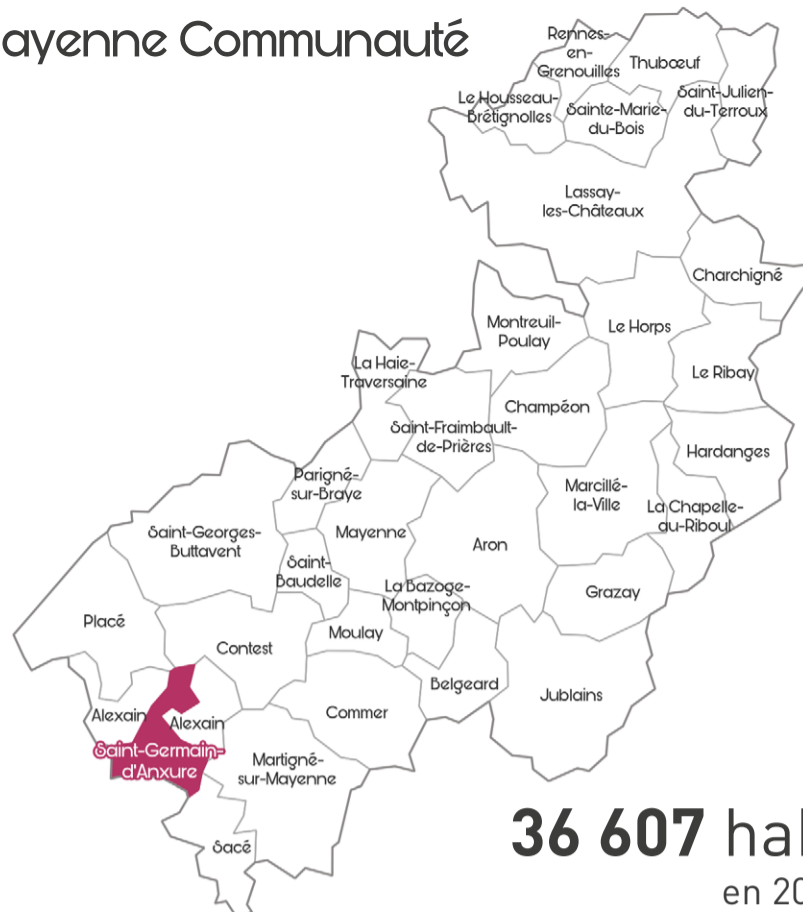
**354 hab.**  
en 2023

**-1,5%/an**  
entre 2017 et 2023

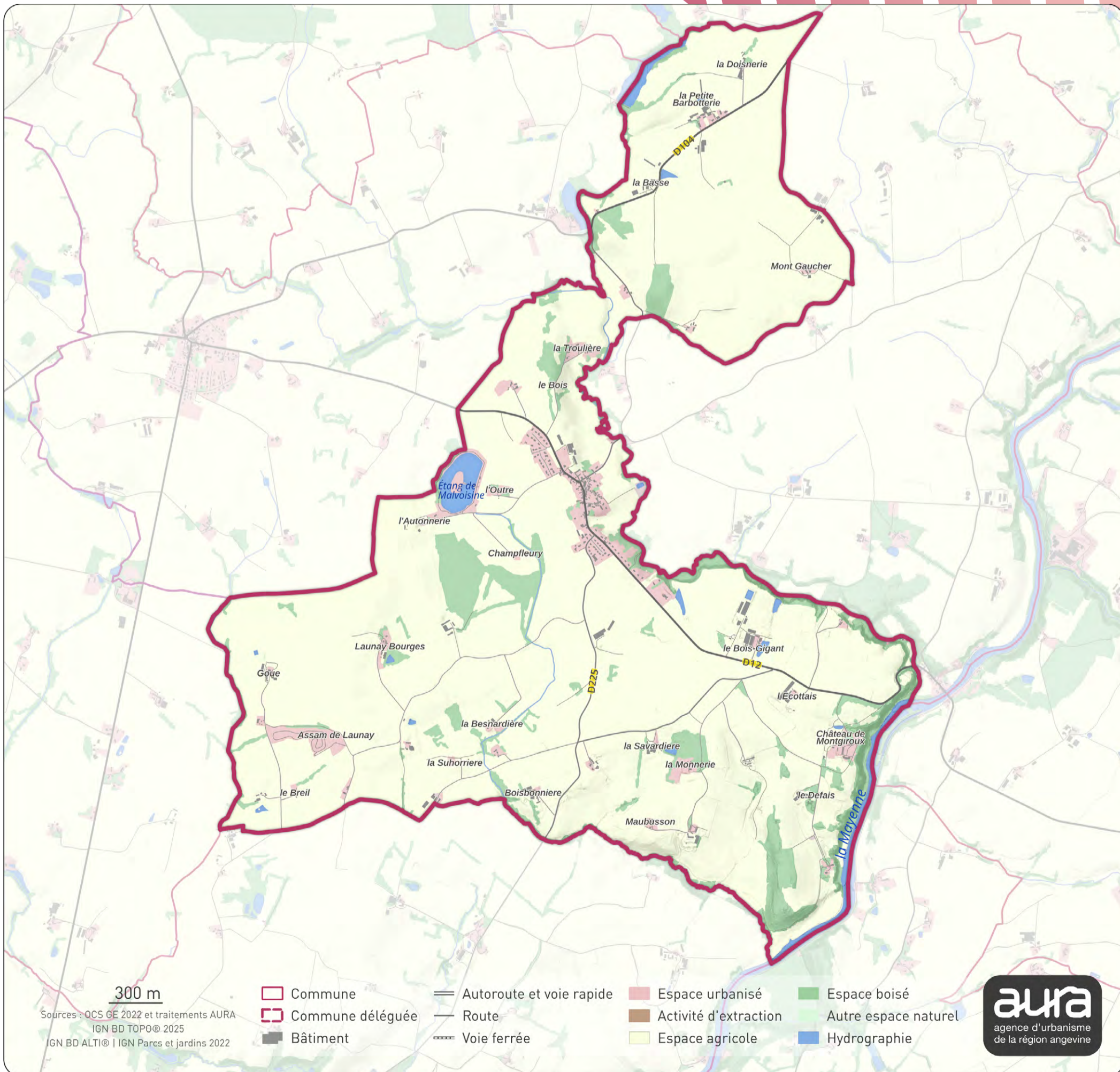


**1 045**  
hectares

## Mayenne Communauté

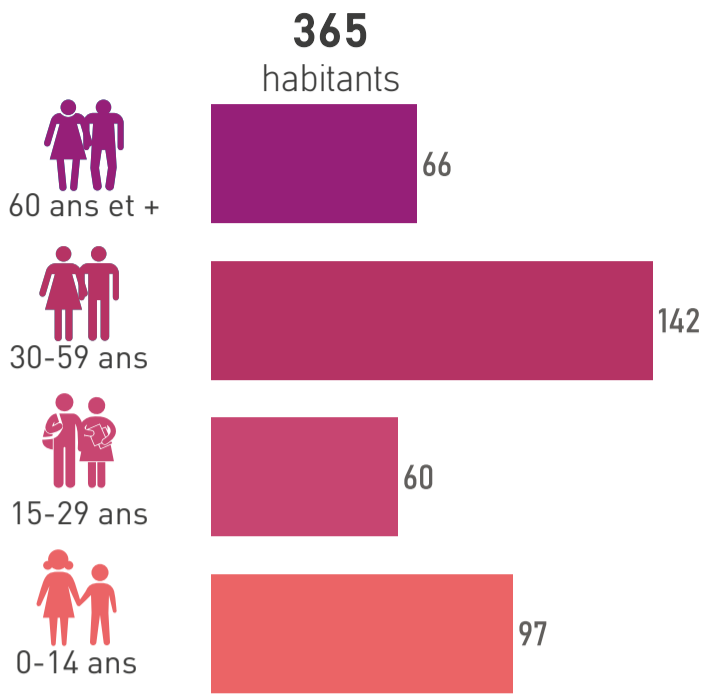


**36 607 hab.**  
en 2023

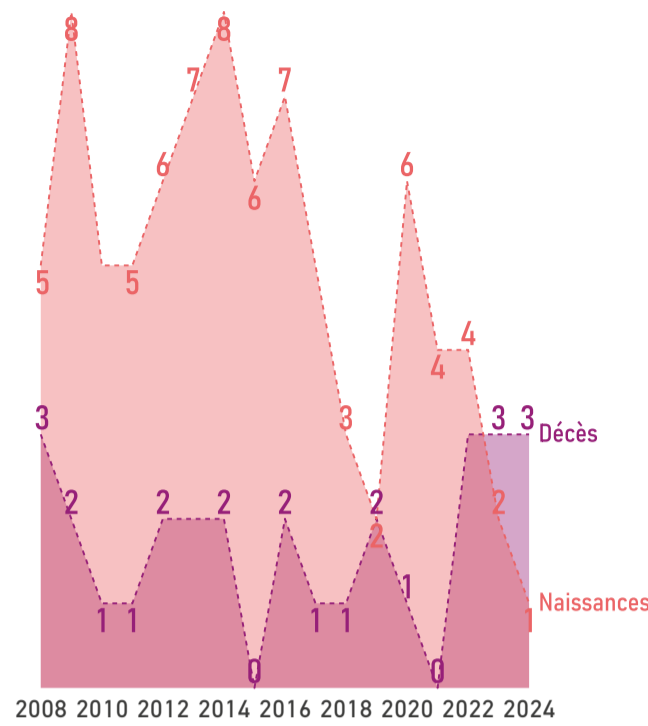


## PROFIL DÉMOGRAPHIQUE

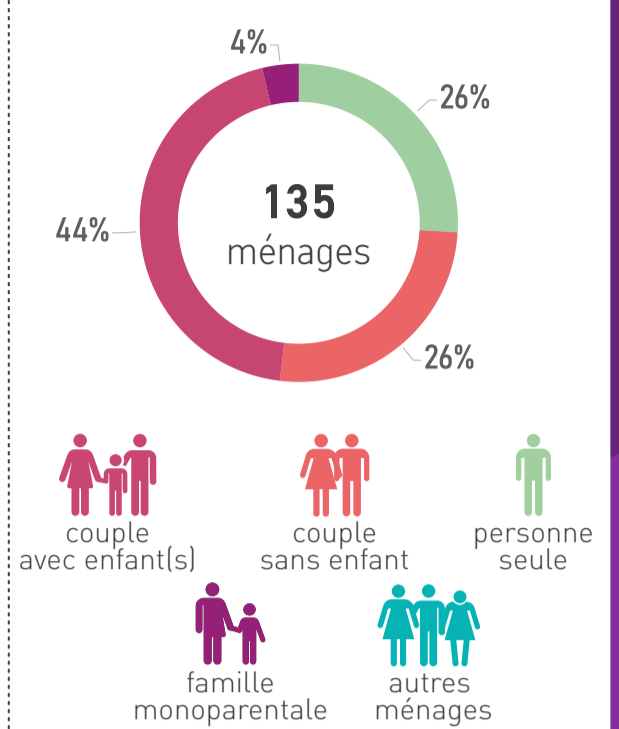
POPULATION PAR ÂGE // 2022



ÉVOLUTION NAISSANCES ET DÉCÈS // 2008-2024

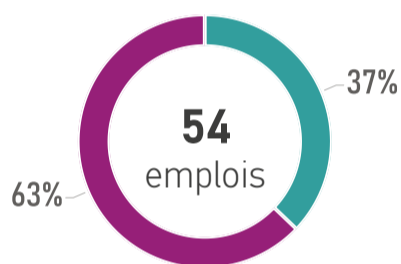


COMPOSITION DES MÉNAGES // 2022



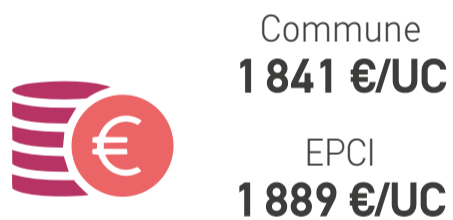
## PROFIL ÉCONOMIQUE

EMPLOIS // 2022



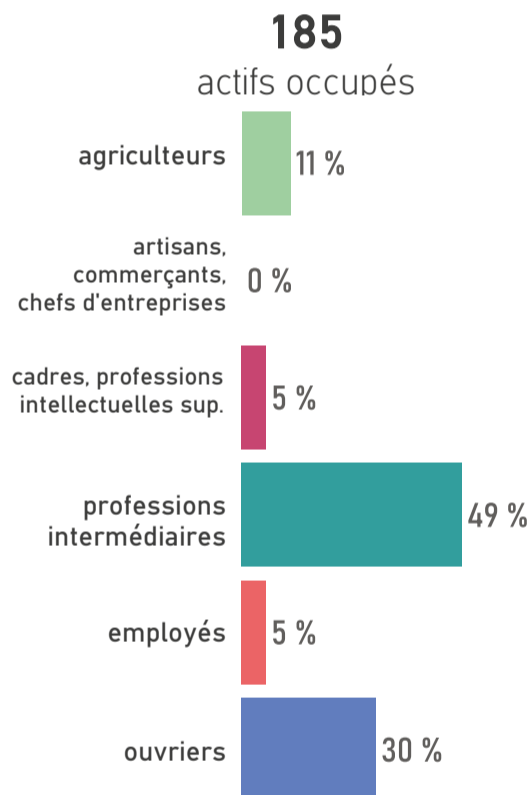
● primaires ● secondaires ● tertiaires

REVENU MÉDIAN MENSUEL // 2022



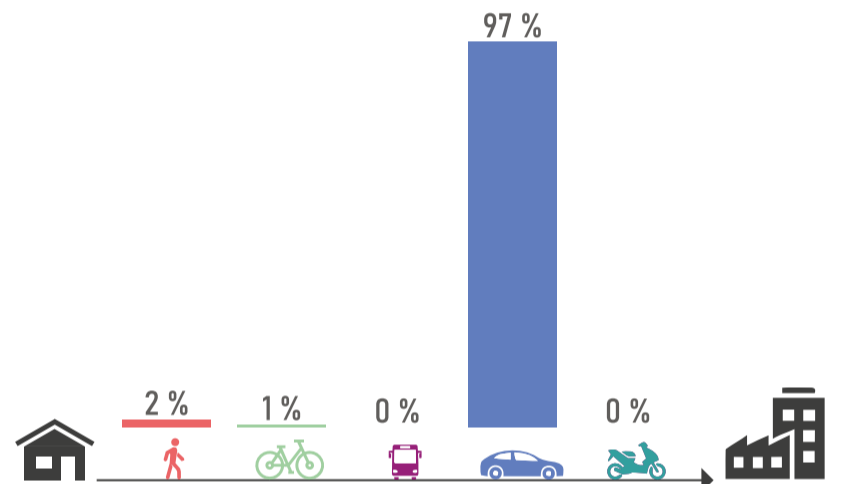
UC : unité de consommation

ACTIFS OCCUPÉS // 2022



## MOBILITÉ DES ACTIFS

TRANSPORT UTILISÉ POUR ALLER TRAVAILLER // 2022

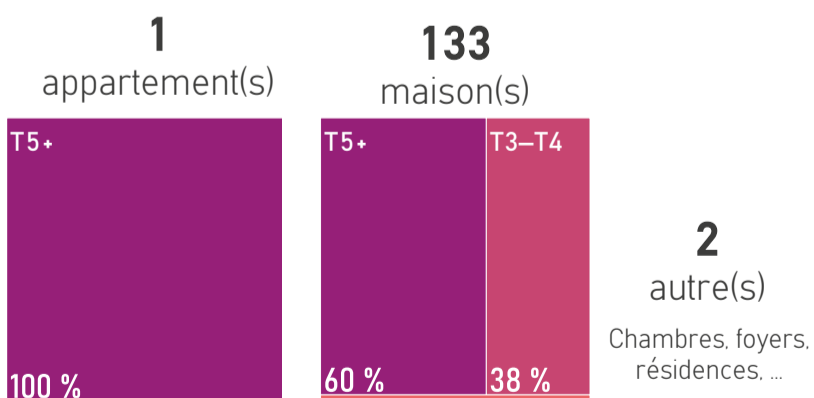


ACTIFS TRAVAILLANT AU LIEU DE RÉSIDENCE // 2022



## HABITAT ET LOGEMENTS

LOGEMENTS PAR TYPE ET TAILLE // 2022



RÉSIDENCES PRINCIPALES ET LOCATIFS SOCIAUX // 2022



## SOURCES D'ÉNERGIE

MODES DE CHAUFFAGE DES RÉSIDENCES PRINCIPALES // 2022



● électricité ● gaz de ville - réseau de chaleur ● gaz bouteilles ou citerne ● fioul ● autres\*  
\*bois, pompe à chaleur, solaire, mixte, ...

## SOURCES

Population par âge : Insee, RP 2022 // Evolution naissances décès : Insee, Etat civil 2008 à 2024 // Composition des ménages : Insee, RP 2022 // Emplois : Insee, RP 2022, exploitation complémentaire // Revenu : Insee, filosofi, 2022 // Actifs occupés : Insee, RP 2022 // Transports des actifs : Insee, RP 2022 // Actifs au lieu de résidence : Insee, RP 2022 // Logements : Insee, RP 2022 // Résidences principales et logements sociaux : Insee, RP 2022 - Dreal Pays de la Loire, RPLS 2025 // Sources d'énergie : Insee, RP 2022

+ D'INFOS SUR VOTRE TERRITOIRE

ÊTRE INFORMÉ DES ACTUALITÉS



aura



www.aurangvine.org

aura-angers49

aura49

# Saint-Julien-du-Terroux



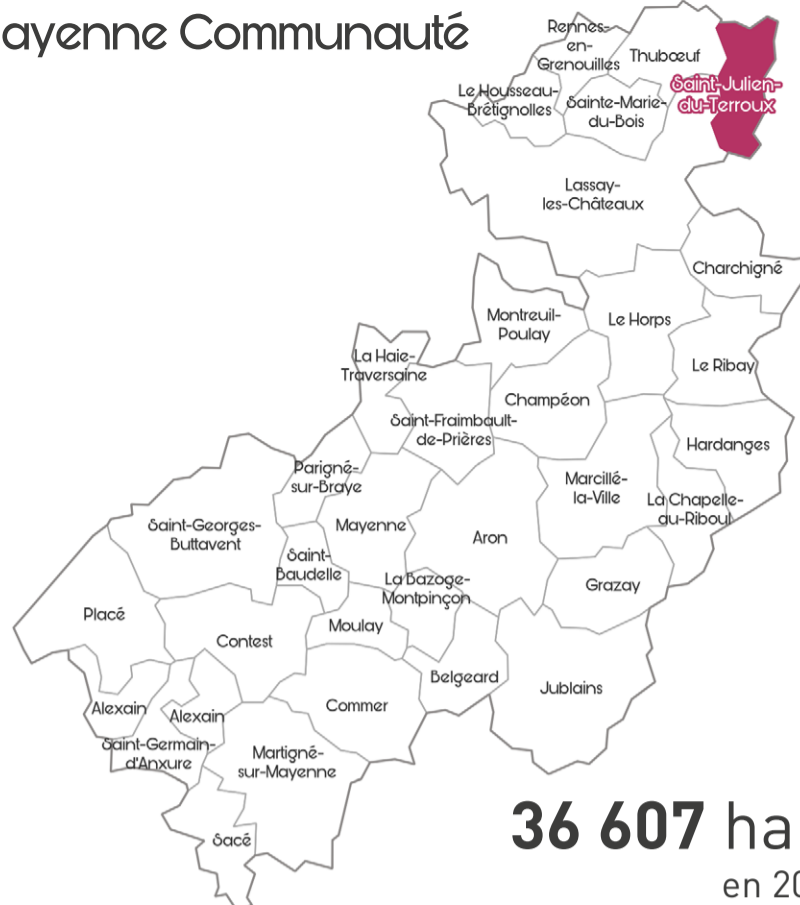
**258 hab.**  
en 2023

**+1,6%/an**  
entre 2017 et 2023

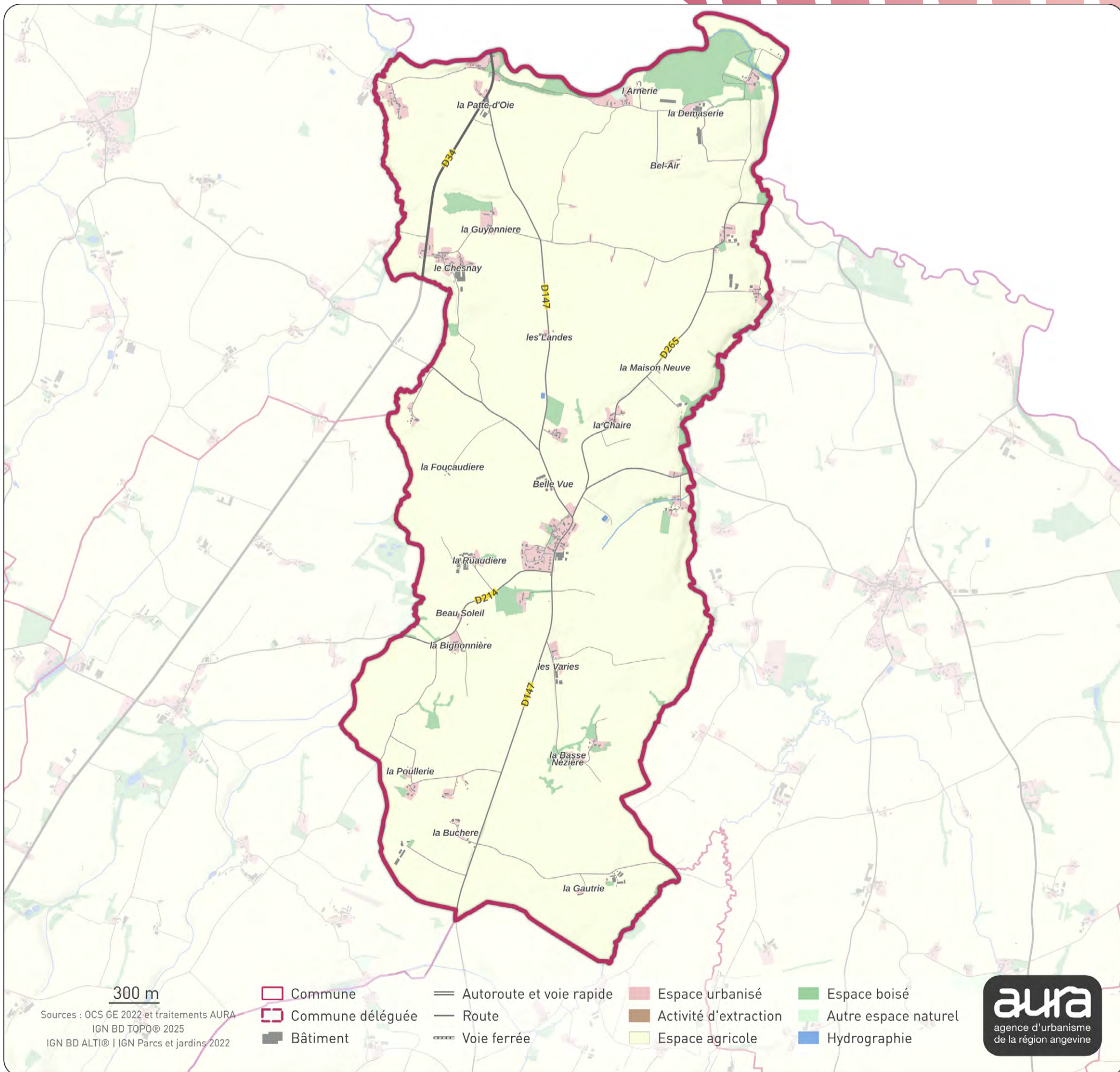


**1 143**  
hectares

## Mayenne Communauté



**36 607 hab.**  
en 2023



300 m

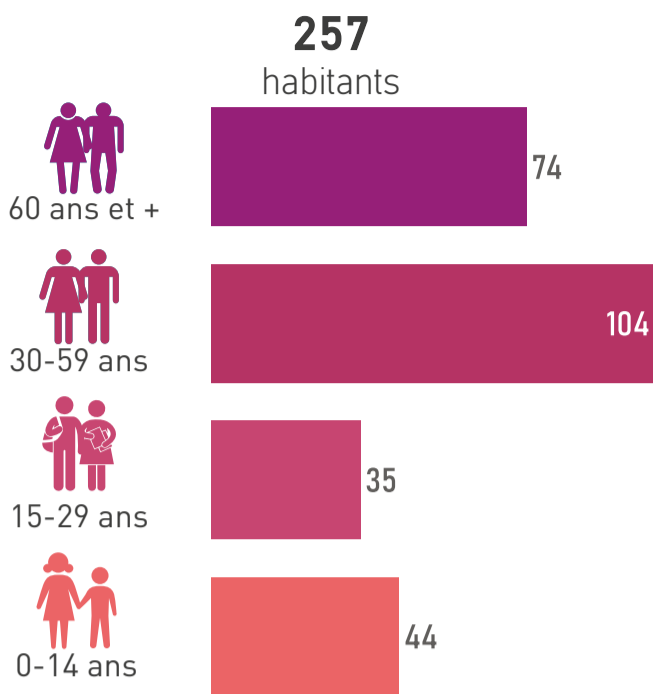
Sources : OCS GE 2022 et traitements AURA  
IGN BD TOPO© 2025  
IGN BD ALTI© | IGN Parcs et jardins 2022

- Commune
- Commune déléguée
- Bâtiment
- Autoroute et voie rapide
- Route
- Voie ferrée
- Espace urbanisé
- Activité d'extraction
- Espace agricole
- Espace boisé
- Autre espace naturel
- Hydrographie

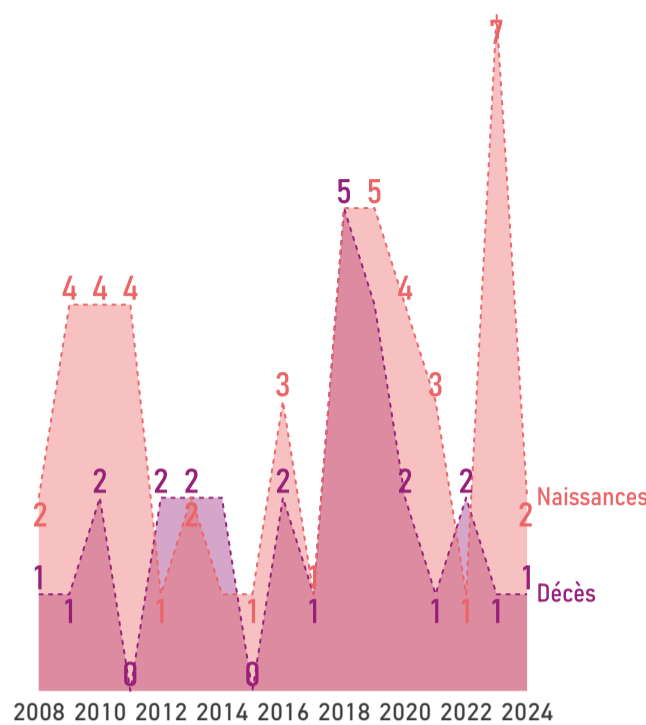


## PROFIL DÉMOGRAPHIQUE

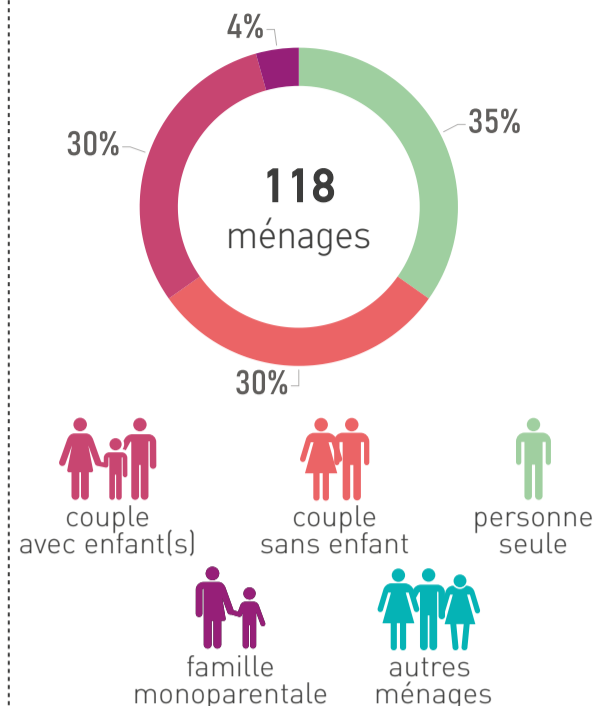
POPULATION PAR ÂGE // 2022



ÉVOLUTION NAISSANCES ET DÉCÈS // 2008-2024

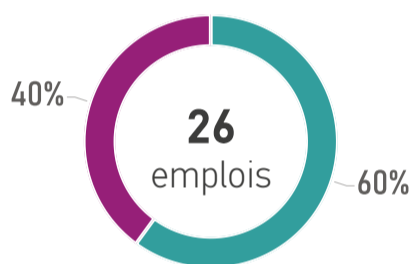


COMPOSITION DES MÉNAGES // 2022



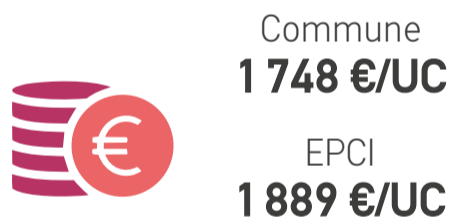
## PROFIL ÉCONOMIQUE

EMPLOIS // 2022



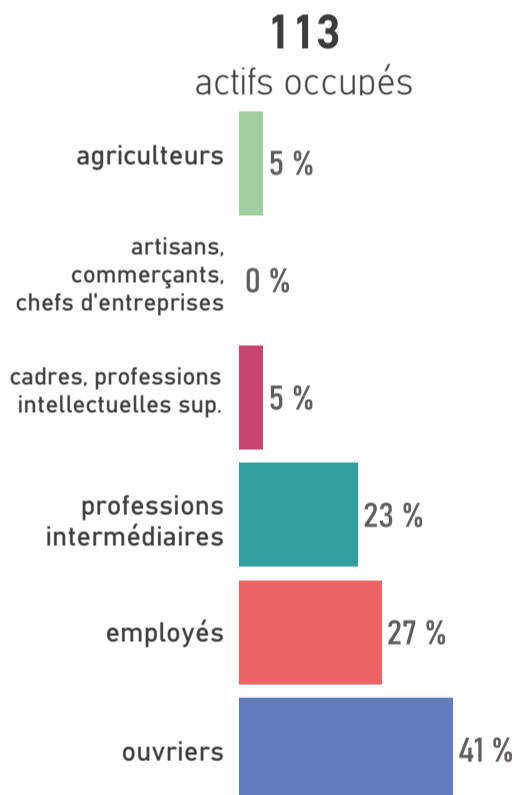
● primaires ● secondaires ● tertiaires

REVENU MÉDIAN MENSUEL // 2022



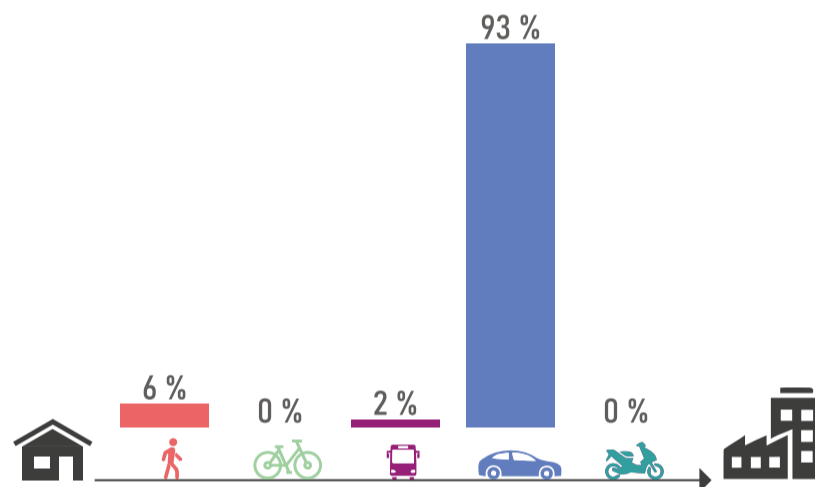
UC : unité de consommation

ACTIFS OCCUPÉS // 2022



## MOBILITÉ DES ACTIFS

TRANSPORT UTILISÉ POUR ALLER TRAVAILLER // 2022

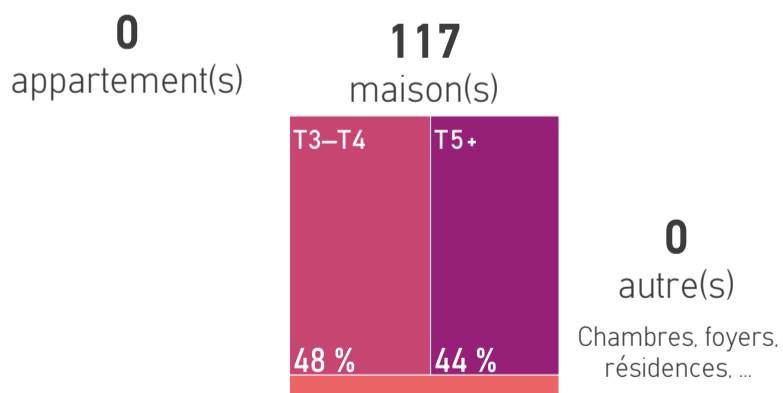


ACTIFS TRAVAILLANT AU LIEU DE RÉSIDENCE // 2022



## HABITAT ET LOGEMENTS

LOGEMENTS PAR TYPE ET TAILLE // 2022

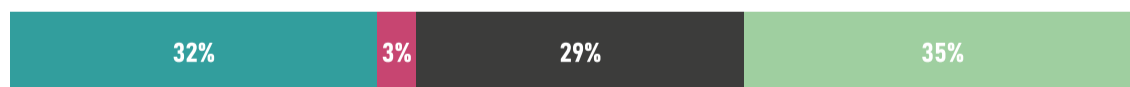


RÉSIDENCES PRINCIPALES ET LOCATIFS SOCIAUX // 2022



## SOURCES D'ÉNERGIE

MODES DE CHAUFFAGE DES RÉSIDENCES PRINCIPALES // 2022



● électricité ● gaz de ville - réseau de chaleur ● gaz bouteilles ou citerne ● fioul ● autres\*  
\*bois, pompe à chaleur, solaire, mixte, ...

## SOURCES

Population par âge : Insee, RP 2022 // Evolution naissances décès : Insee, Etat civil 2008 à 2024 // Composition des ménages : Insee, RP 2022 // Emplois : Insee, RP 2022, exploitation complémentaire // Revenu : Insee, filosofi, 2022 // Actifs occupés : Insee, RP 2022 // Transports des actifs : Insee, RP 2022 // Actifs au lieu de résidence : Insee, RP 2022 // Logements : Insee, RP 2022 // Résidences principales et logements sociaux : Insee, RP 2022 - Dreal Pays de la Loire, RPLS 2025 // Sources d'énergie : Insee, RP 2022

+ D'INFOS SUR VOTRE TERRITOIRE

ÊTRE INFORMÉ DES ACTUALITÉS



aura



www.aurangvine.org



aura-angers49



aura49

# Sainte-Marie-du-Bois



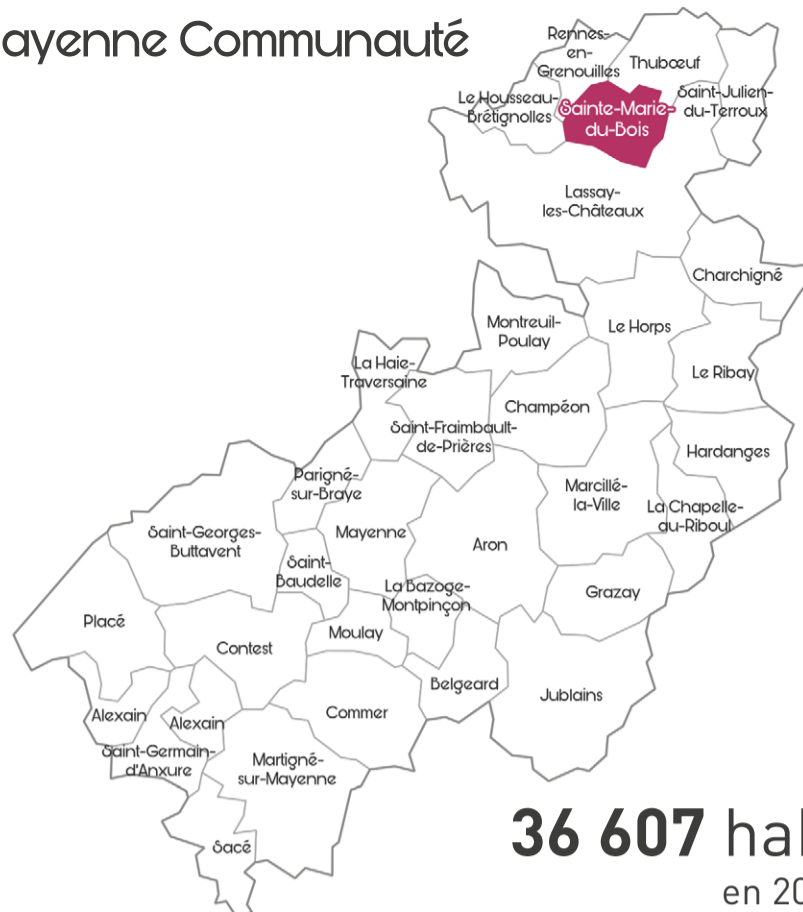
**226 hab.**  
en 2023

**+0,7%/an**  
entre 2017 et 2023

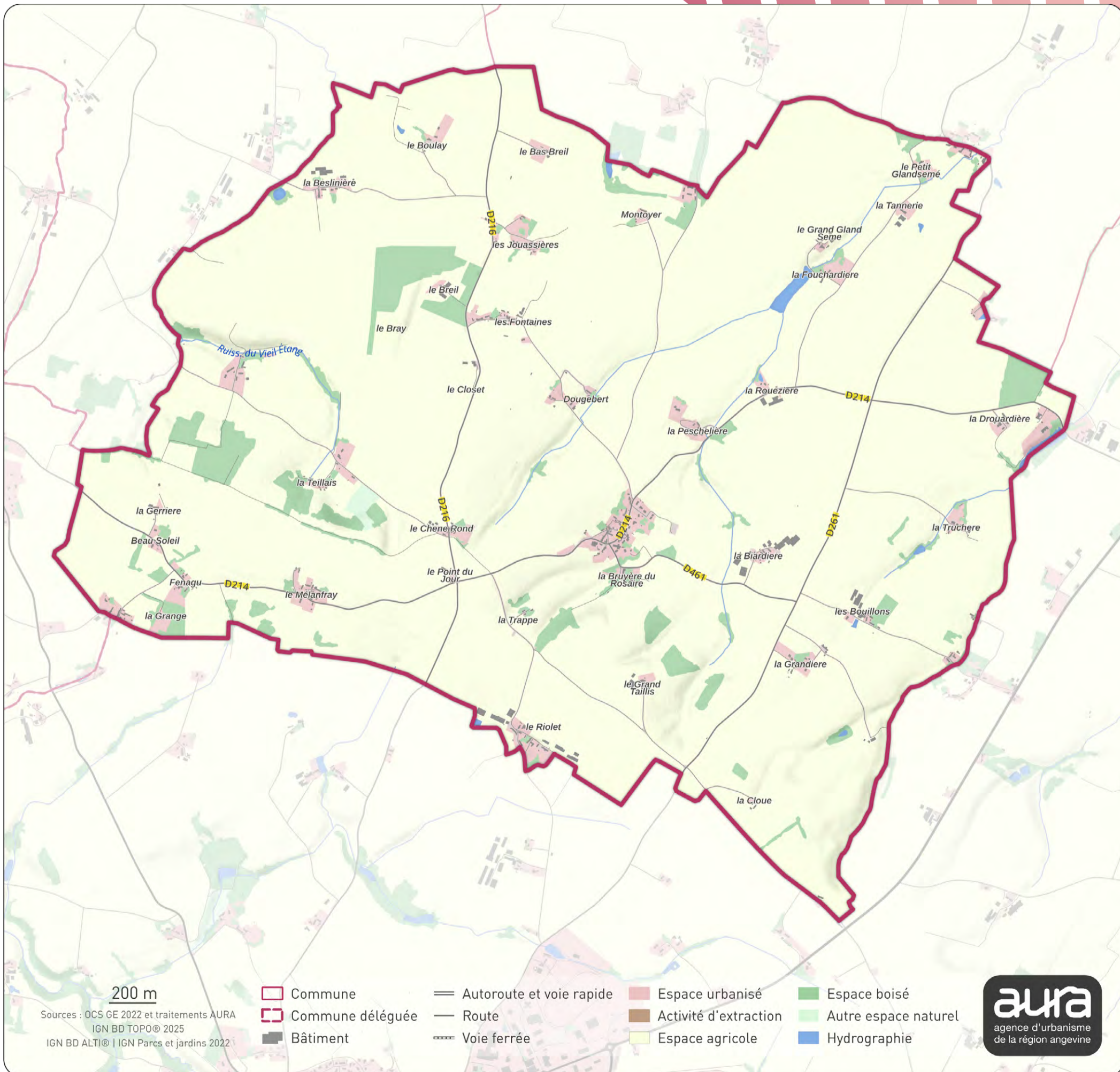


**1 140**  
hectares

## Mayenne Communauté



**36 607 hab.**  
en 2023



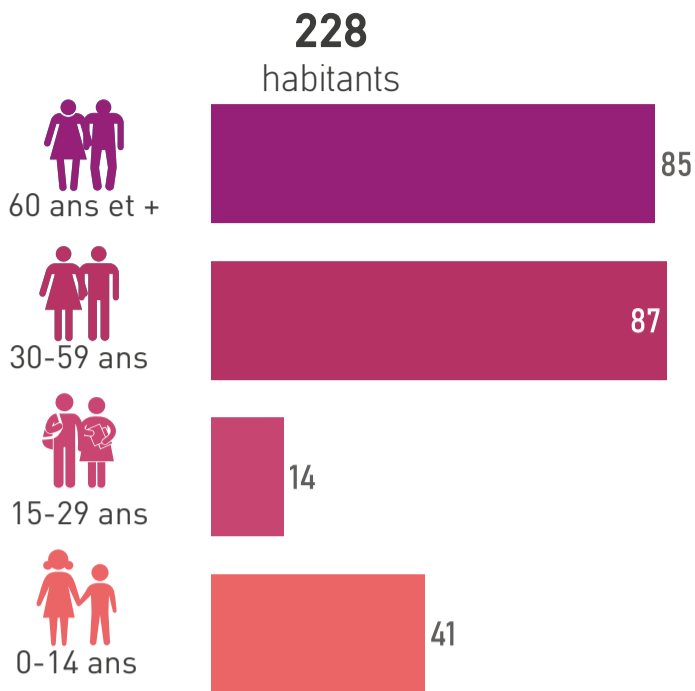
Sources : OCS GE 2022 et traitements AURA  
IGN BD TOPO© 2025  
IGN BD ALTI© | IGN Parcs et jardins 2022

- Commune
- Commune déléguée
- Bâtiment
- Autoroute et voie rapide
- Route
- Voie ferrée
- Espace urbanisé
- Activité d'extraction
- Espace agricole
- Espace boisé
- Autre espace naturel
- Hydrographie

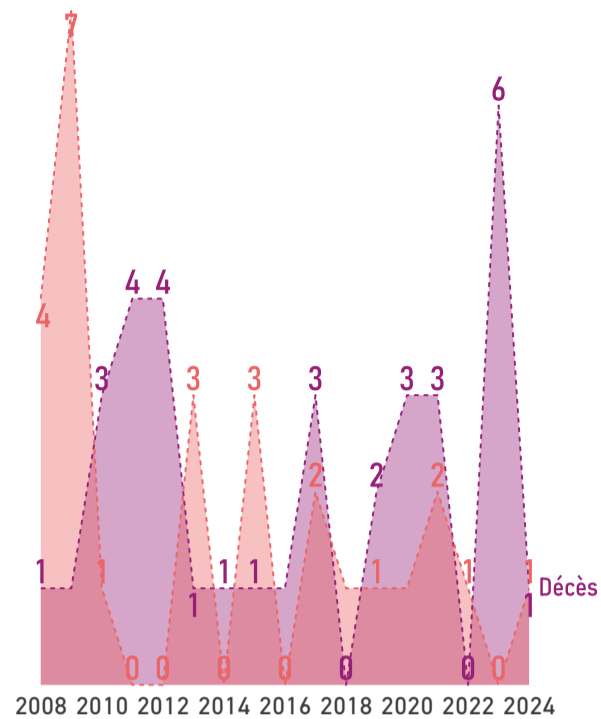


## PROFIL DÉMOGRAPHIQUE

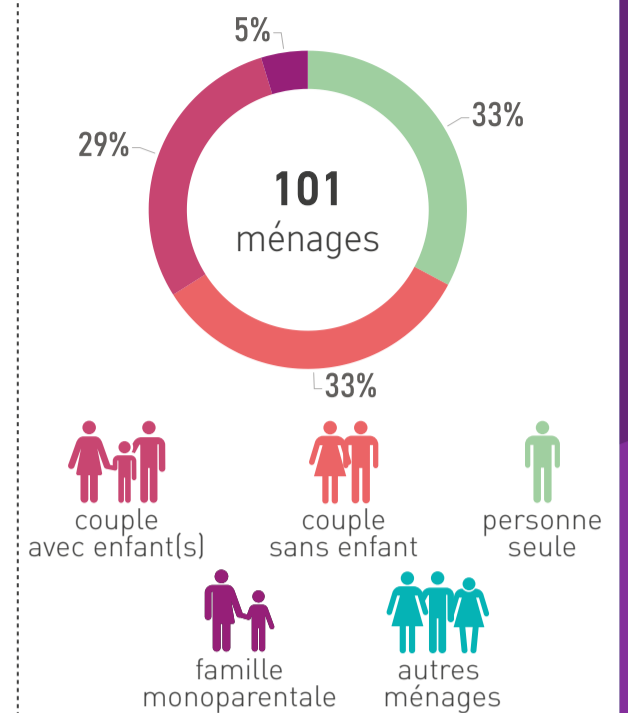
POPULATION PAR ÂGE // 2022



ÉVOLUTION NAISSANCES ET DÉCÈS // 2008-2024

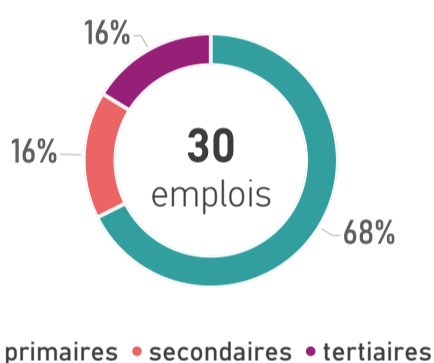


COMPOSITION DES MÉNAGES // 2022

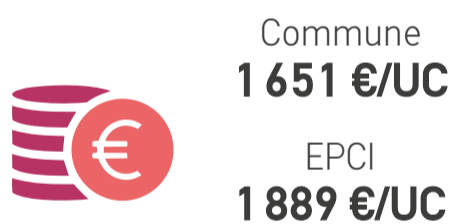


## PROFIL ÉCONOMIQUE

EMPLOIS // 2022

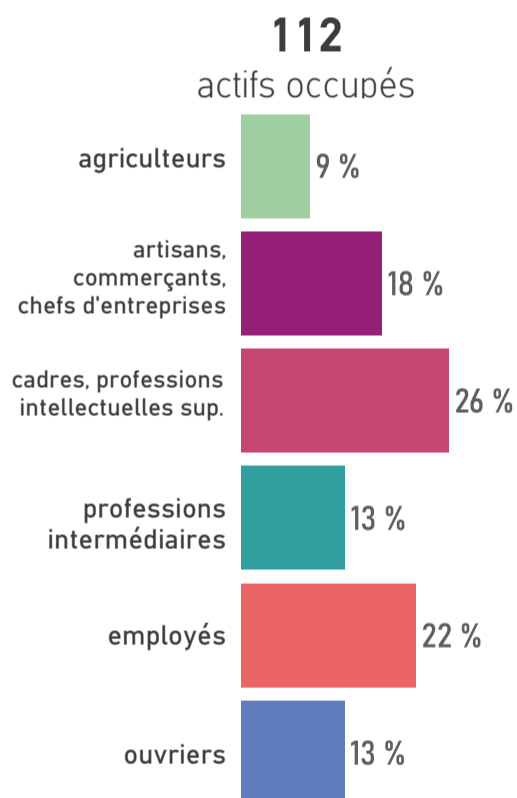


REVENU MÉDIAN MENSUEL // 2022



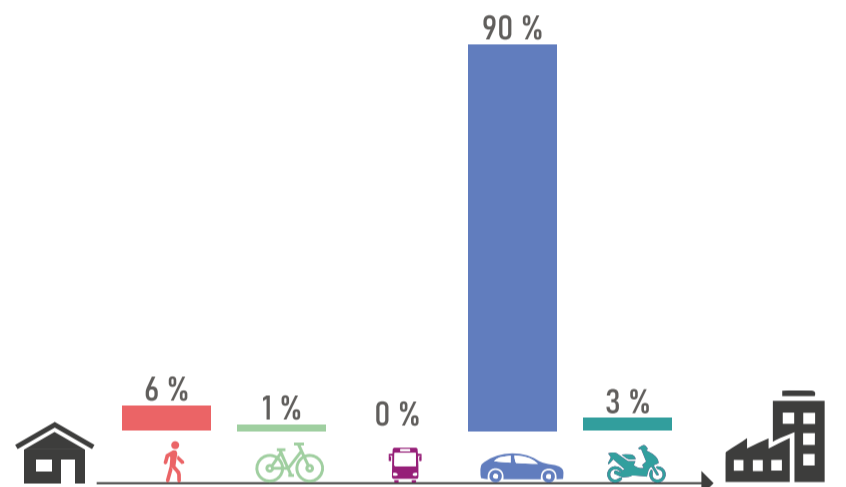
UC : unité de consommation

ACTIFS OCCUPÉS // 2022

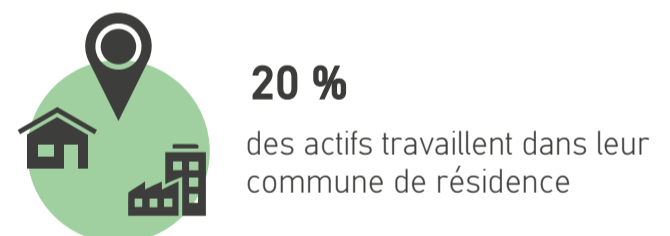


## MOBILITÉ DES ACTIFS

TRANSPORT UTILISÉ POUR ALLER TRAVAILLER // 2022

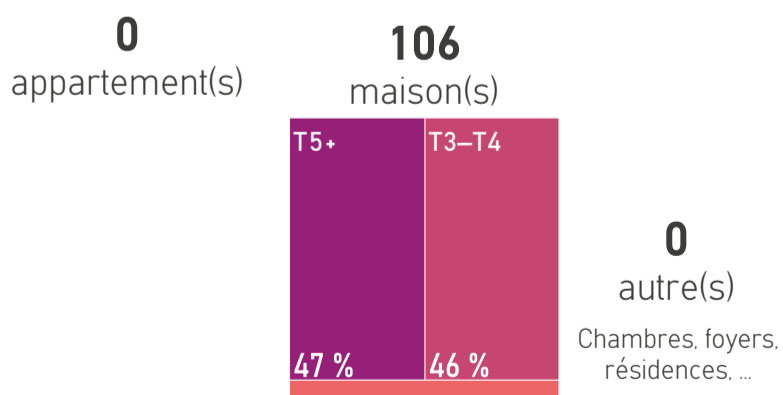


ACTIFS TRAVAILLANT AU LIEU DE RÉSIDENCE // 2022



## HABITAT ET LOGEMENTS

LOGEMENTS PAR TYPE ET TAILLE // 2022

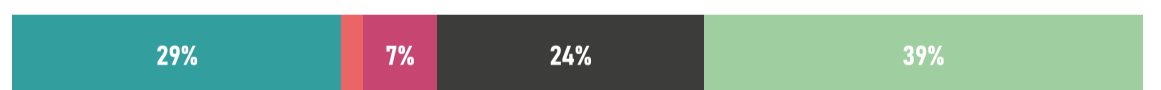


RÉSIDENCES PRINCIPALES ET LOCATIFS SOCIAUX // 2022



## SOURCES D'ÉNERGIE

MODES DE CHAUFFAGE DES RÉSIDENCES PRINCIPALES // 2022



\*bois, pompe à chaleur, solaire, mixte, ...

## SOURCES

Population par âge : Insee, RP 2022 // Evolution naissances décès : Insee, Etat civil 2008 à 2024 // Composition des ménages : Insee, RP 2022 // Emplois : Insee, RP 2022, exploitation complémentaire // Revenu : Insee, filosofi, 2022 // Actifs occupés : Insee, RP 2022 // Transports des actifs : Insee, RP 2022 // Actifs au lieu de résidence : Insee, RP 2022 // Logements : Insee, RP 2022 // Résidences principales et logements sociaux : Insee, RP 2022 - Dreal Pays de la Loire, RPLS 2025 // Sources d'énergie : Insee, RP 2022

+ D'INFOS SUR VOTRE TERRITOIRE



ÊTRE INFORMÉ DES ACTUALITÉS



aura



www.aurangvine.org



aura-angers49



aura49

# Thubœuf



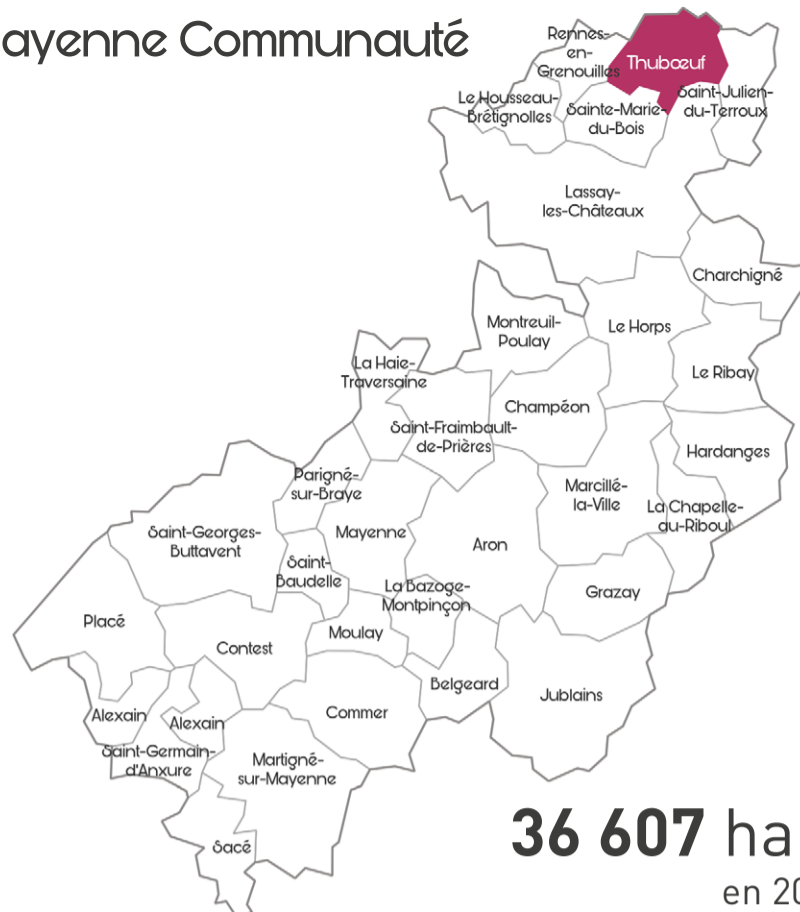
**271 hab.**  
en 2023

**-1,1%/an**  
entre 2017 et 2023

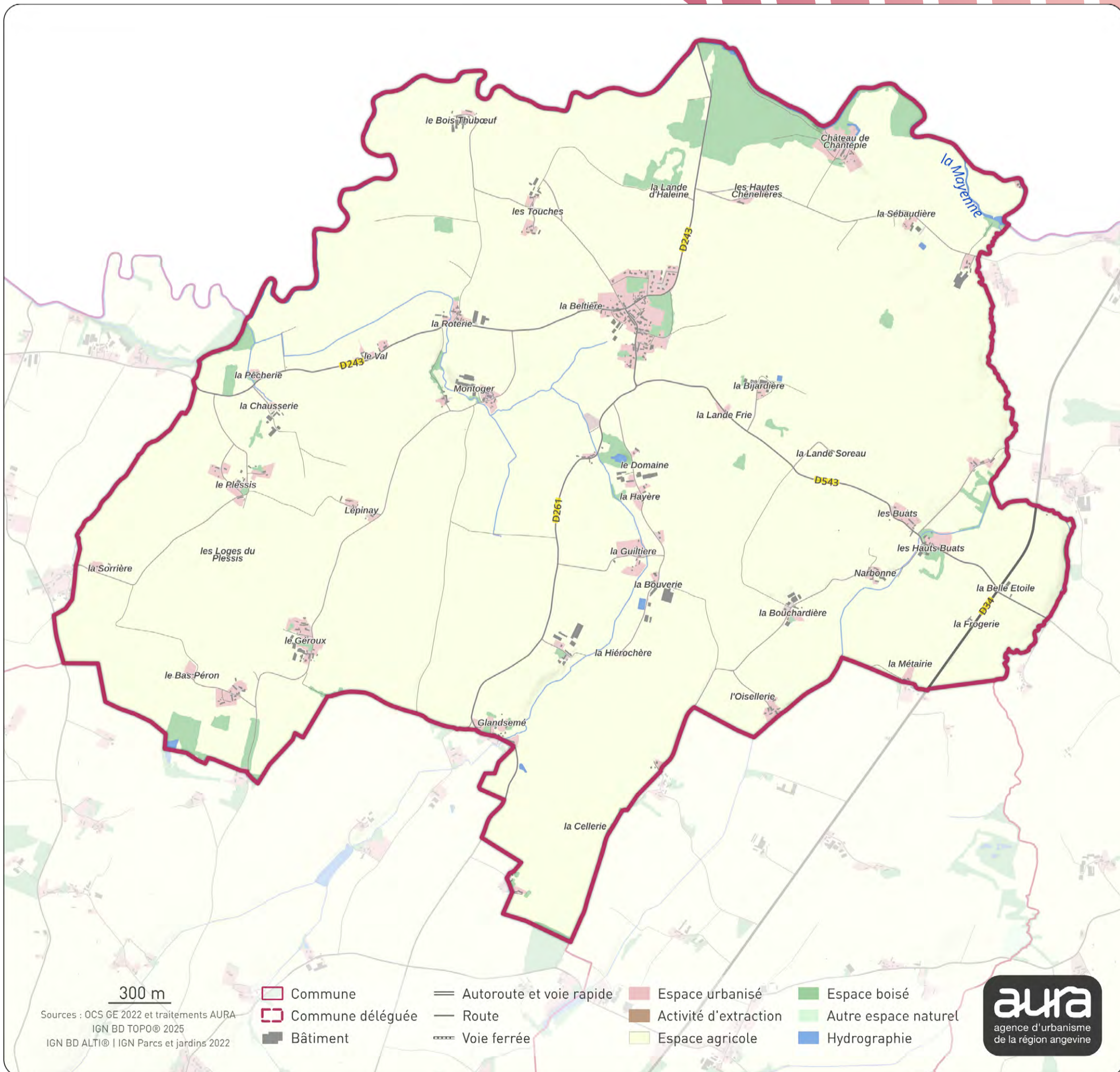


**1 412**  
hectares

## Mayenne Communauté



**36 607 hab.**  
en 2023



300 m

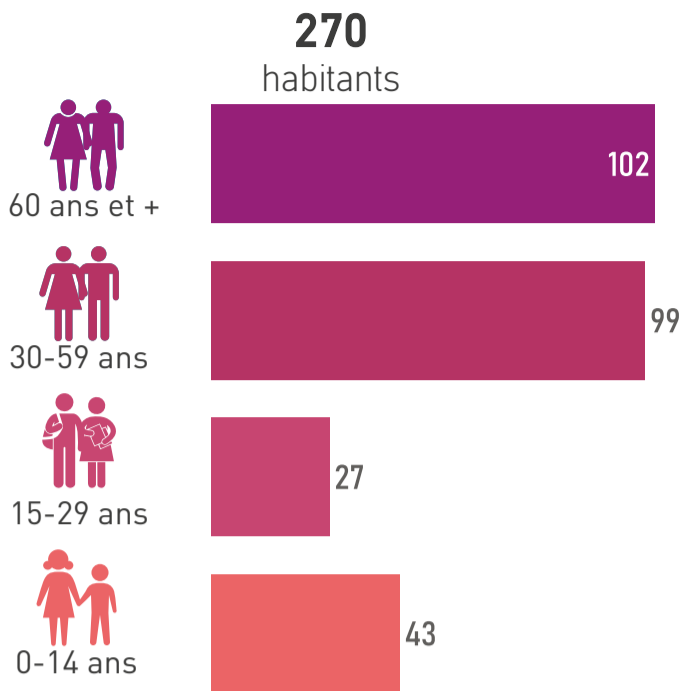
Sources : OCS GE 2022 et traitements AURA  
IGN BD TOPO© 2025  
IGN BD ALTI© | IGN Parcs et jardins 2022

- Commune
- Commune déléguée
- Bâtiment
- Autoroute et voie rapide
- Route
- Voie ferrée
- Espace urbanisé
- Activité d'extraction
- Espace agricole
- Espace boisé
- Autre espace naturel
- Hydrographie

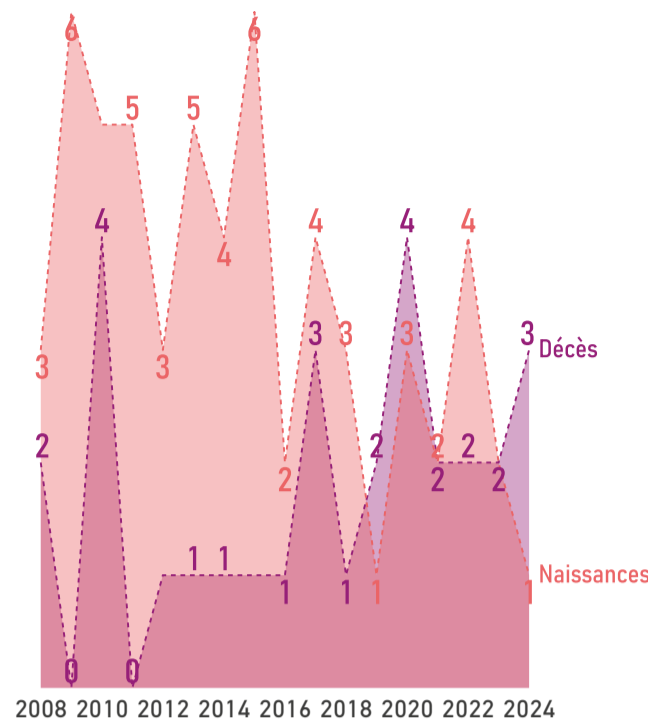


## PROFIL DÉMOGRAPHIQUE

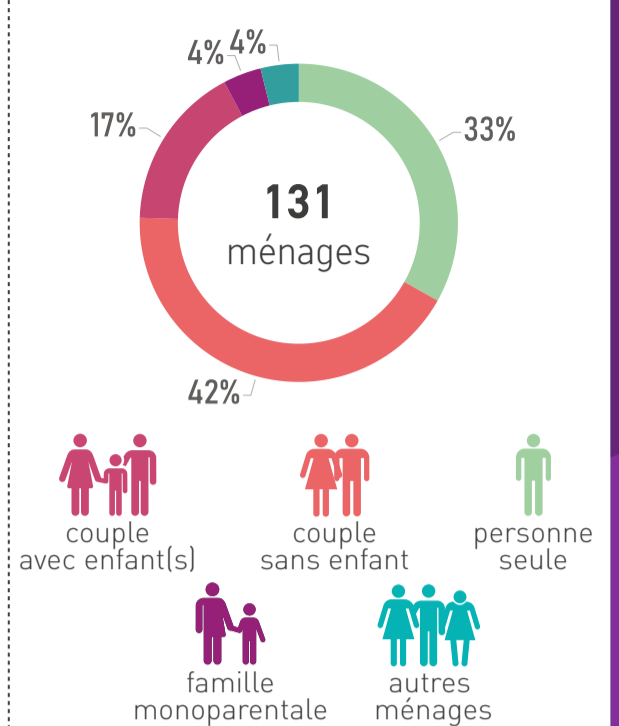
POPULATION PAR ÂGE // 2022



ÉVOLUTION NAISSANCES ET DÉCÈS // 2008-2024

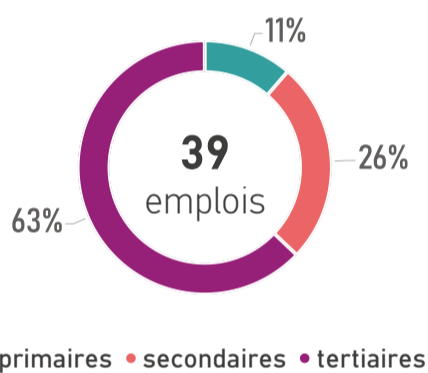


COMPOSITION DES MÉNAGES // 2022

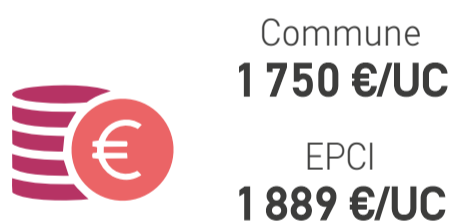


## PROFIL ÉCONOMIQUE

EMPLOIS // 2022

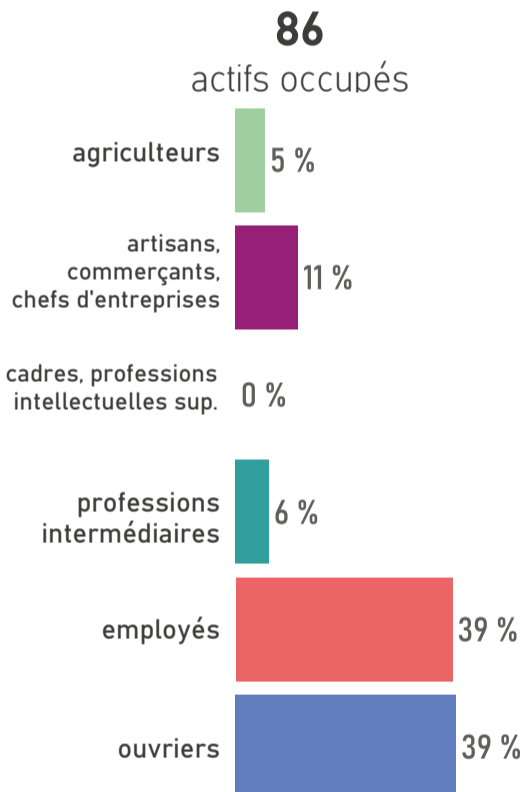


REVENU MÉDIAN MENSUEL // 2022



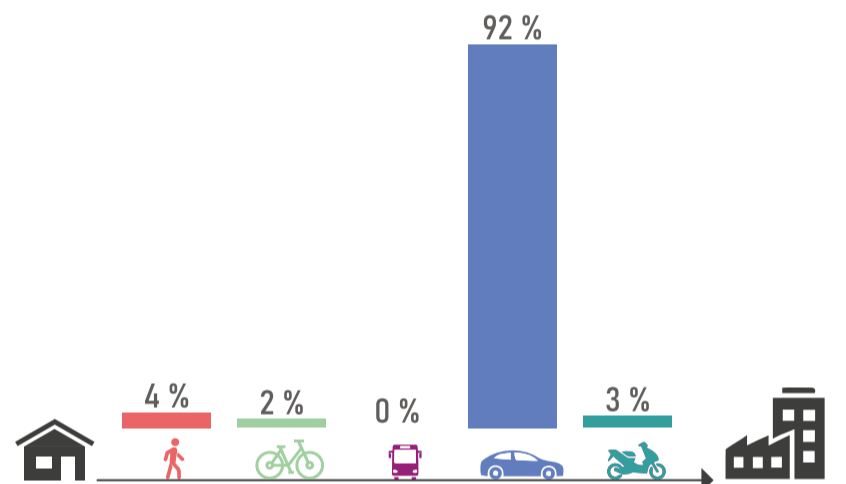
UC : unité de consommation

ACTIFS OCCUPÉS // 2022



## MOBILITÉ DES ACTIFS

TRANSPORT UTILISÉ POUR ALLER TRAVAILLER // 2022

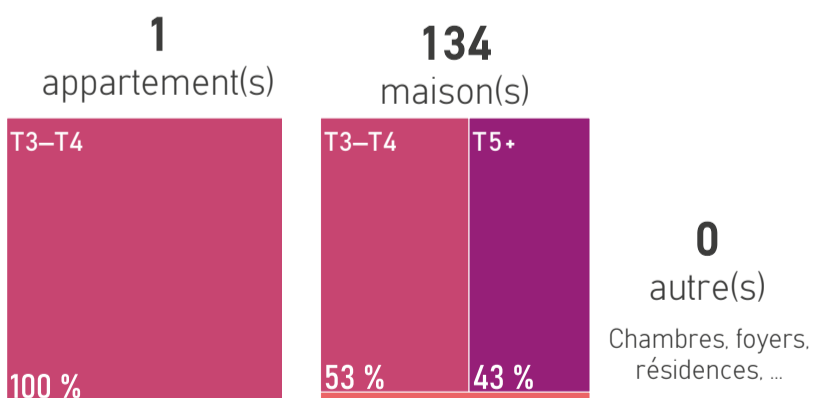


ACTIFS TRAVAILLANT AU LIEU DE RÉSIDENCE // 2022



## HABITAT ET LOGEMENTS

LOGEMENTS PAR TYPE ET TAILLE // 2022



RÉSIDENCES PRINCIPALES ET LOCATIFS SOCIAUX // 2022



## SOURCES D'ÉNERGIE

MODES DE CHAUFFAGE DES RÉSIDENCES PRINCIPALES // 2022



\*bois, pompe à chaleur, solaire, mixte, ...

## SOURCES

Population par âge : Insee, RP 2022 // Evolution naissances décès : Insee, Etat civil 2008 à 2024 // Composition des ménages : Insee, RP 2022 // Emplois : Insee, RP 2022, exploitation complémentaire // Revenu : Insee, filosofi, 2022 // Actifs occupés : Insee, RP 2022 // Transports des actifs : Insee, RP 2022 // Actifs au lieu de résidence : Insee, RP 2022 // Logements : Insee, RP 2022 // Résidences principales et logements sociaux : Insee, RP 2022 - Dreal Pays de la Loire, RPLS 2025 // Sources d'énergie : Insee, RP 2022

+ D'INFOS SUR VOTRE TERRITOIRE



ÊTRE INFORMÉ DES ACTUALITÉS



aura



www.aurangvine.org



aura-angers49



aura49