

Adilly



310 hab.
en 2023

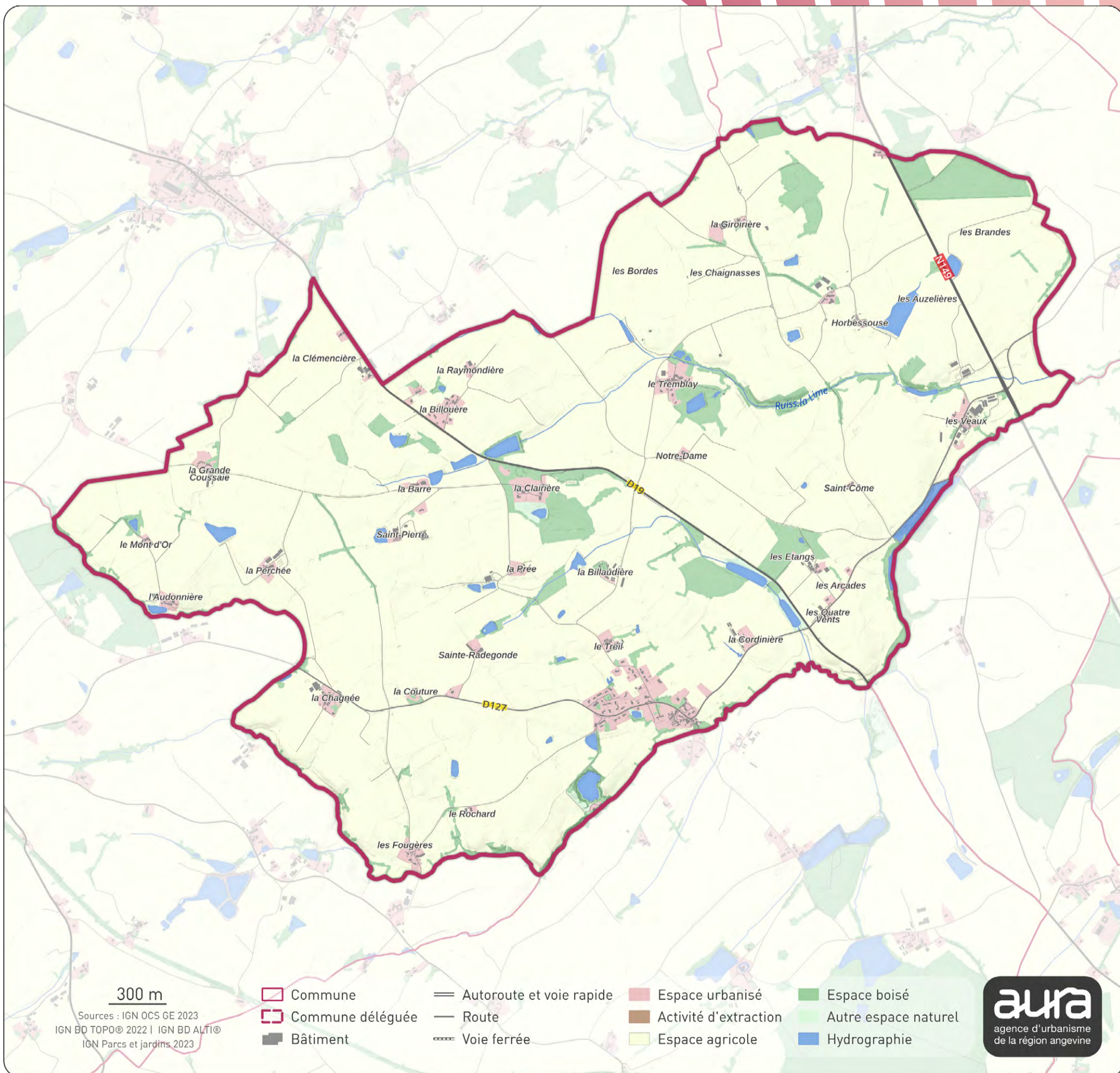
+0,3%/an
entre 2017 et 2023



1 296
hectares



36 875 hab.
en 2023



300 m

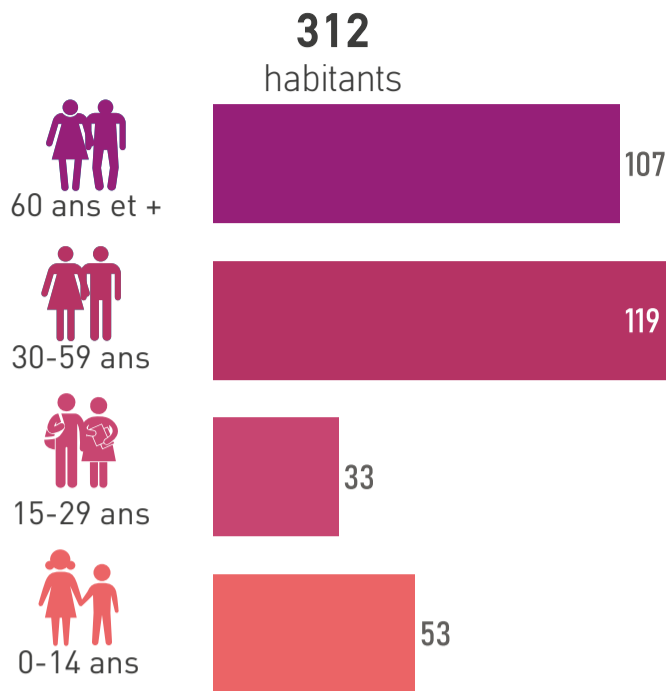
Sources : IGN OCS GE 2023
IGN BD TOPO© 2022 | IGN BD ALTI©
IGN Parcs et jardins 2023

- Commune
- Commune déléguée
- Bâtiment
- Autoroute et voie rapide
- Route
- Voie ferrée
- Espace urbanisé
- Activité d'extraction
- Espace agricole
- Espace boisé
- Autre espace naturel
- Hydrographie

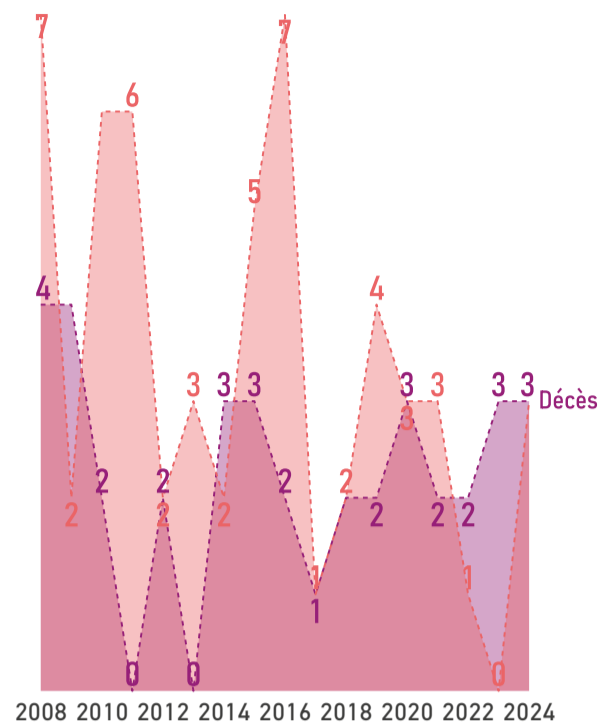


PROFIL DÉMOGRAPHIQUE

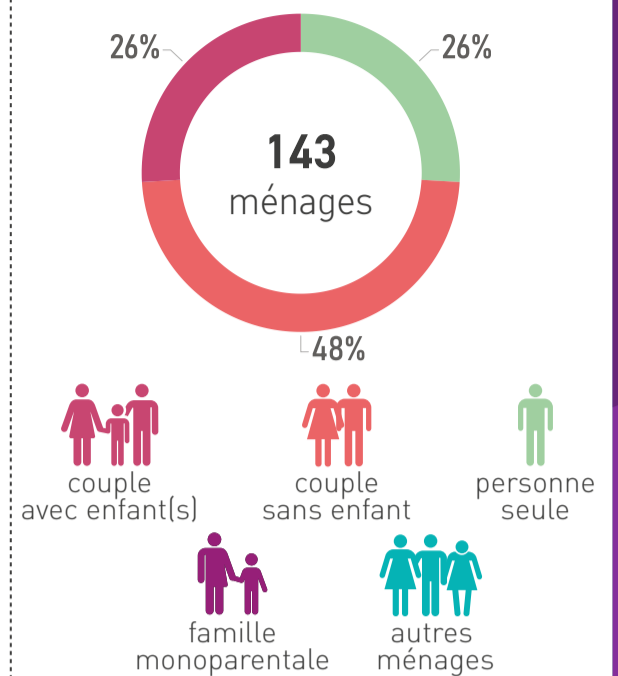
POPULATION PAR ÂGE // 2022



ÉVOLUTION NAISSANCES ET DÉCÈS // 2008-2024

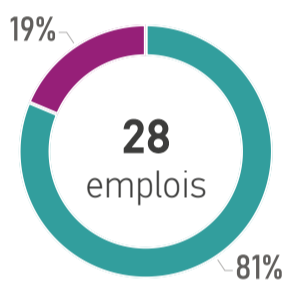


COMPOSITION DES MÉNAGES // 2022



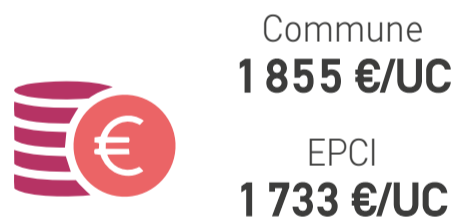
PROFIL ÉCONOMIQUE

EMPLOIS // 2022



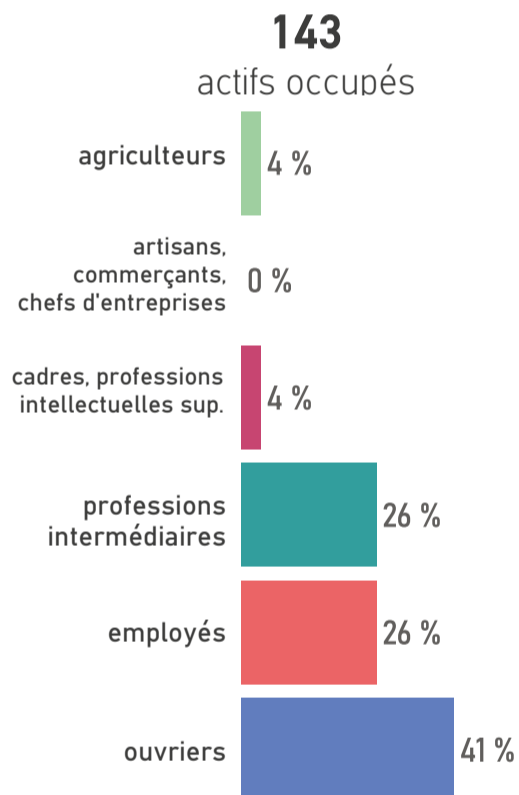
● primaires ● secondaires ● tertiaires

REVENU MÉDIAN MENSUEL // 2022



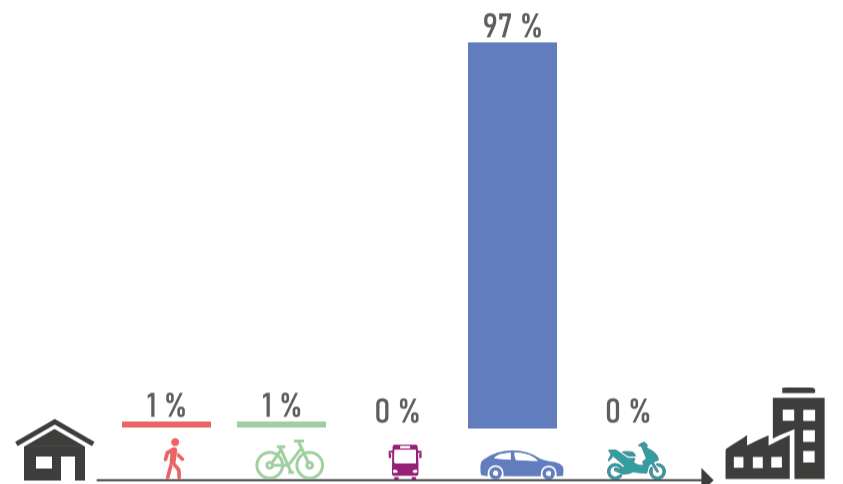
UC : unité de consommation

ACTIFS OCCUPÉS // 2022



MOBILITÉ DES ACTIFS

TRANSPORT UTILISÉ POUR ALLER TRAVAILLER // 2022

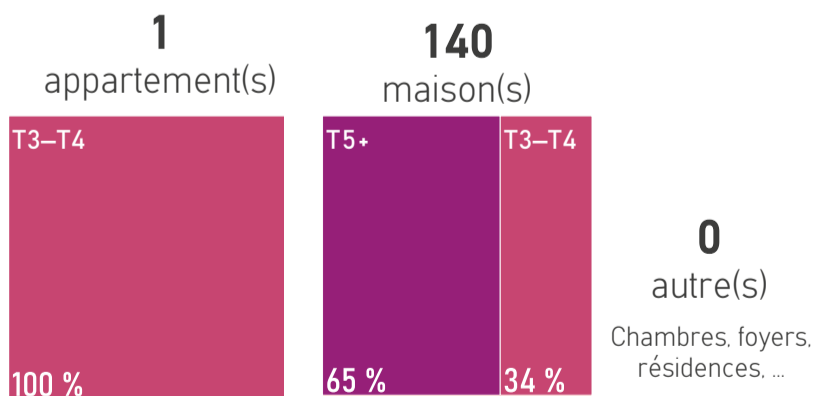


ACTIFS TRAVAILLANT AU LIEU DE RÉSIDENCE // 2022



HABITAT ET LOGEMENTS

LOGEMENTS PAR TYPE ET TAILLE // 2022

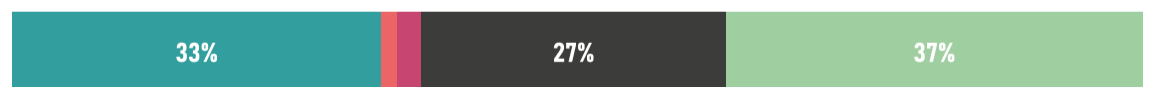


RÉSIDENCES PRINCIPALES ET LOCATIFS SOCIAUX // 2022



SOURCES D'ÉNERGIE

MODES DE CHAUFFAGE DES RÉSIDENCES PRINCIPALES // 2022



● électricité ● gaz de ville - réseau de chaleur ● gaz bouteilles ou citerne ● fioul ● autres*

*bois, pompe à chaleur, solaire, mixte, ...

SOURCES

Population par âge : Insee, RP 2022 // Evolution naissances décès : Insee, Etat civil 2008 à 2024 // Composition des ménages : Insee, RP 2022 // Emplois : Insee, RP 2022, exploitation complémentaire // Revenu : Insee, filosofi, 2022 // Actifs occupés : Insee, RP 2022 // Transports des actifs : Insee, RP 2022 // Actifs au lieu de résidence : Insee, RP 2022 // Logements : Insee, RP 2022 // Résidences principales et logements sociaux : Insee, RP 2022 - Dreal Pays de la Loire, RPLS 2025 // Sources d'énergie : Insee, RP 2022

+ D'INFOS SUR VOTRE TERRITOIRE

ÊTRE INFORMÉ DES ACTUALITÉS



aura



www.aurangvine.org



aura-angers49



aura49

Allonne



608 hab.
en 2023

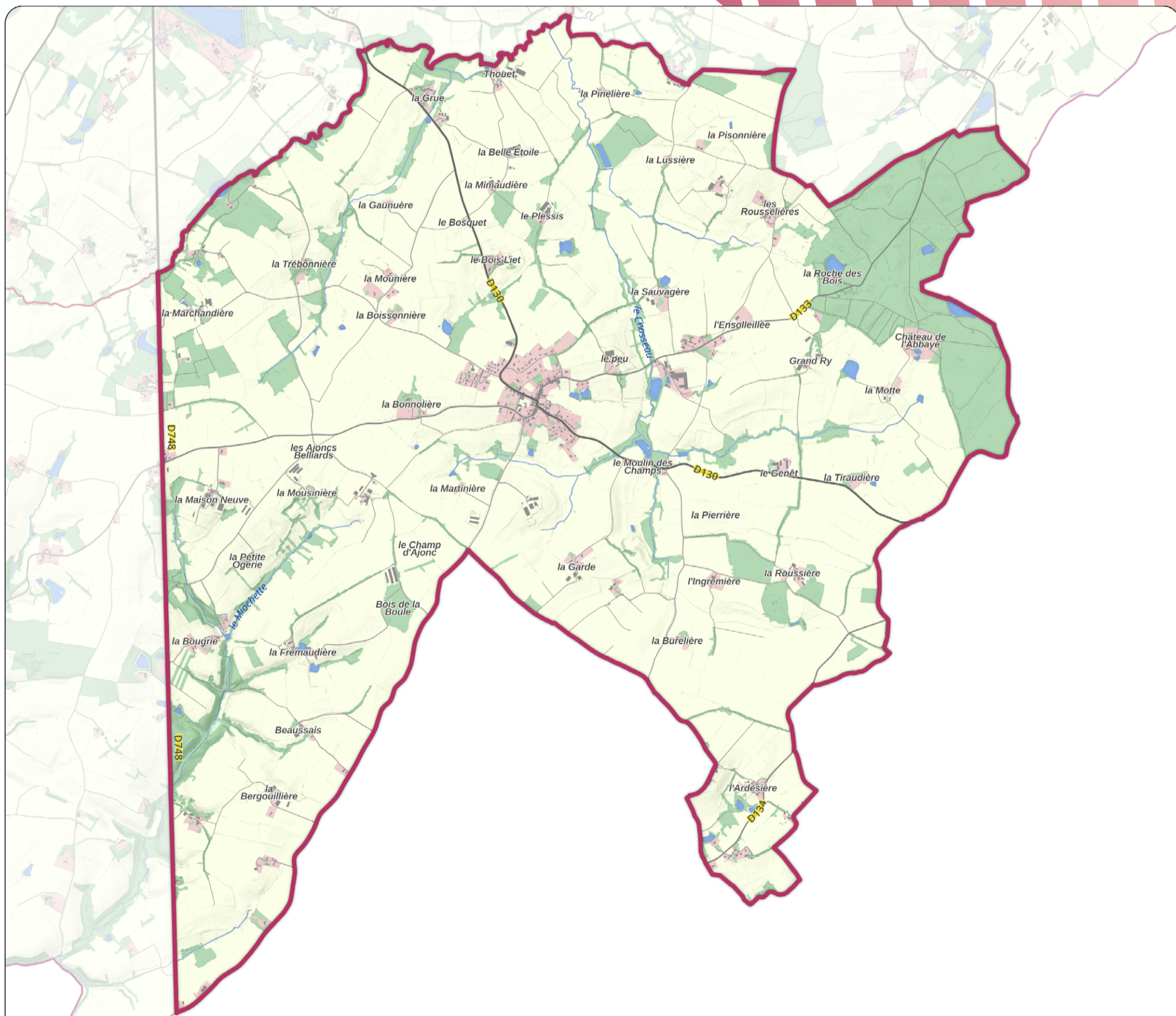
-1,5%/an
entre 2017 et 2023



2 312
hectares



36 875 hab.
en 2023



400 m

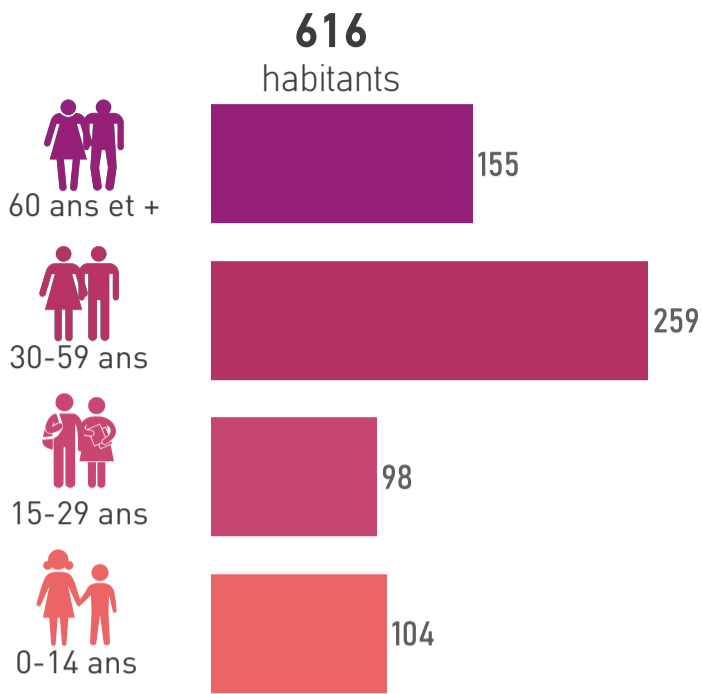
Sources : IGN OCS GE 2023
IGN BD TOPO© 2022 | IGN BD ALTI©
IGN Parcs et jardins 2023

- Commune
- Commune déléguée
- Bâtiment
- Autoroute et voie rapide
- Route
- Voie ferrée
- Espace urbanisé
- Activité d'extraction
- Espace agricole
- Espace boisé
- Autre espace naturel
- Hydrographie

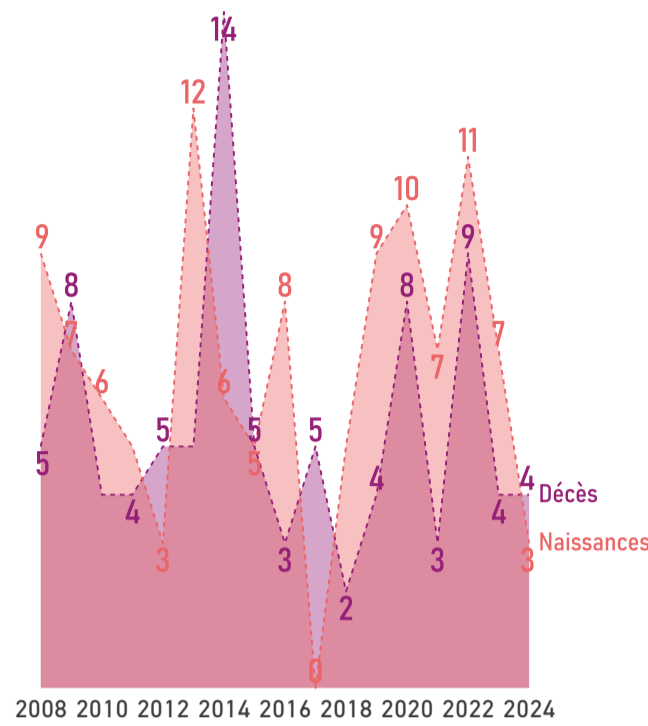


PROFIL DÉMOGRAPHIQUE

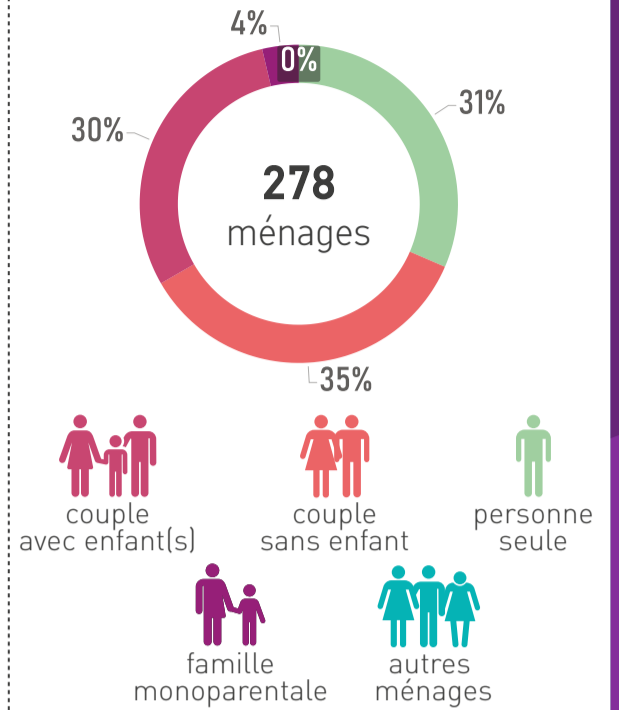
POPULATION PAR ÂGE // 2022



ÉVOLUTION NAISSANCES ET DÉCÈS // 2008-2024

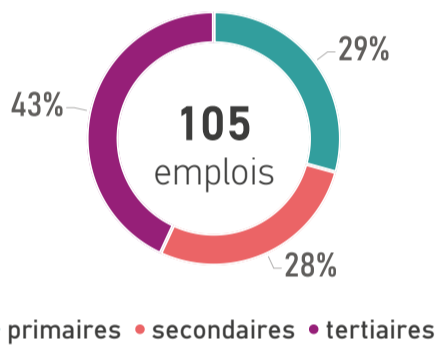


COMPOSITION DES MÉNAGES // 2022

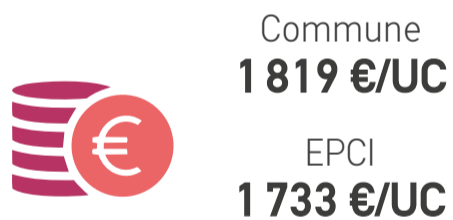


PROFIL ÉCONOMIQUE

EMPLOIS // 2022

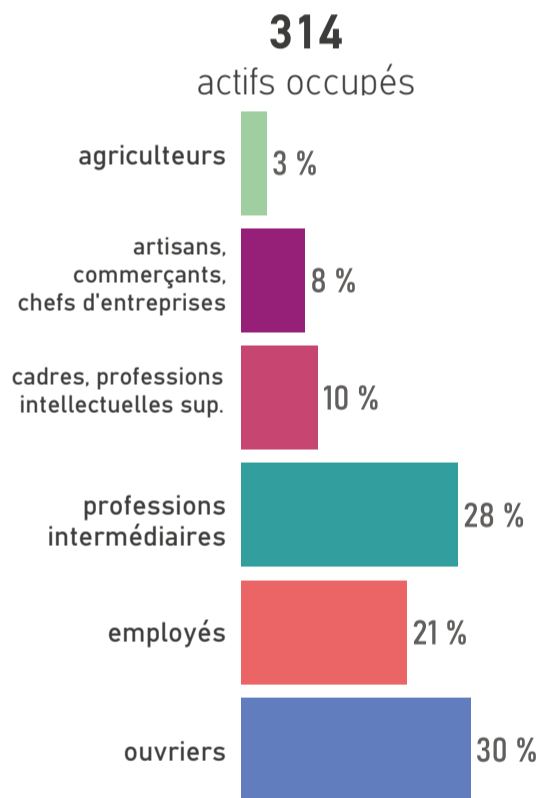


REVENU MÉDIAN MENSUEL // 2022



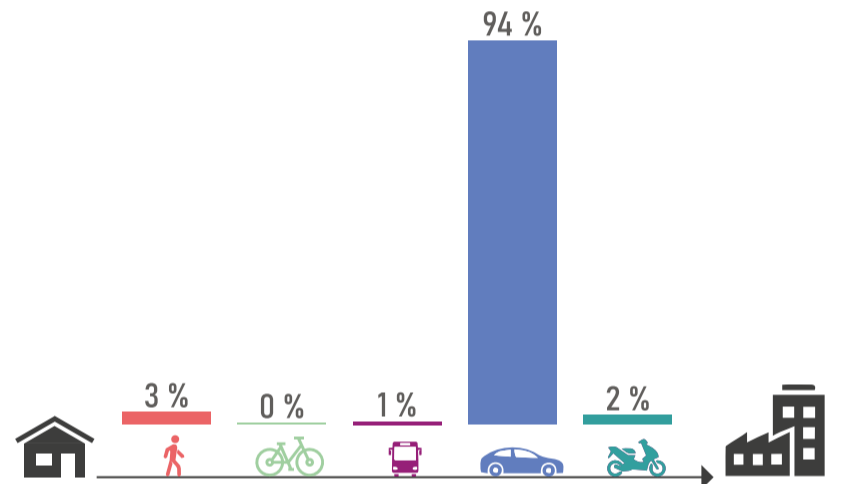
UC : unité de consommation

ACTIFS OCCUPÉS // 2022



MOBILITÉ DES ACTIFS

TRANSPORT UTILISÉ POUR ALLER TRAVAILLER // 2022

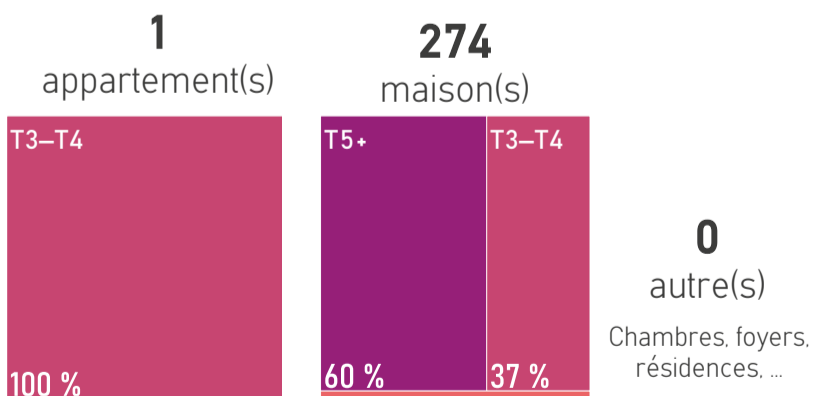


ACTIFS TRAVAILLANT AU LIEU DE RÉSIDENCE // 2022



HABITAT ET LOGEMENTS

LOGEMENTS PAR TYPE ET TAILLE // 2022

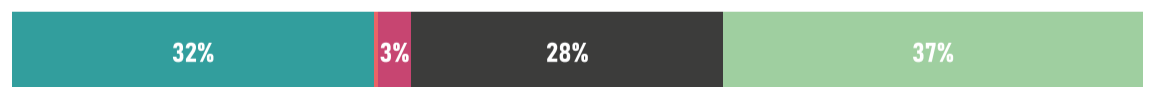


RÉSIDENCES PRINCIPALES ET LOCATIFS SOCIAUX // 2022



SOURCES D'ÉNERGIE

MODES DE CHAUFFAGE DES RÉSIDENCES PRINCIPALES // 2022



*bois, pompe à chaleur, solaire, mixte, ...

SOURCES

Population par âge : Insee, RP 2022 // Evolution naissances décès : Insee, Etat civil 2008 à 2024 // Composition des ménages : Insee, RP 2022 // Emplois : Insee, RP 2022, exploitation complémentaire // Revenu : Insee, filosofi, 2022 // Actifs occupés : Insee, RP 2022 // Transports des actifs : Insee, RP 2022 // Actifs au lieu de résidence : Insee, RP 2022 // Logements : Insee, RP 2022 // Résidences principales et logements sociaux : Insee, RP 2022 - Dreal Pays de la Loire, RPLS 2025 // Sources d'énergie : Insee, RP 2022

+ D'INFOS SUR VOTRE TERRITOIRE



ÊTRE INFORMÉ DES ACTUALITÉS



aura



www.aurangvine.org



aura-angers49



aura49

Amailloux



822 hab.
en 2023

-0,1%/an
entre 2017 et 2023



3 702
hectares

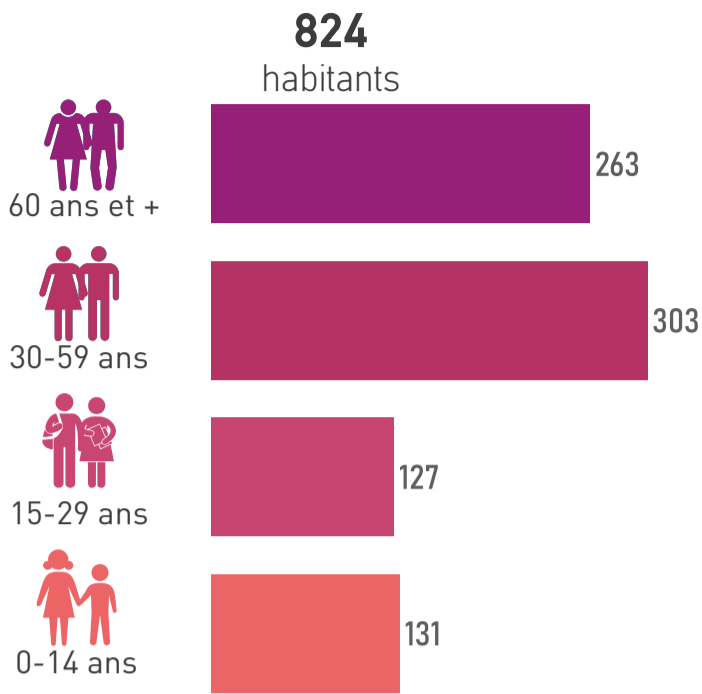


36 875 hab.
en 2023

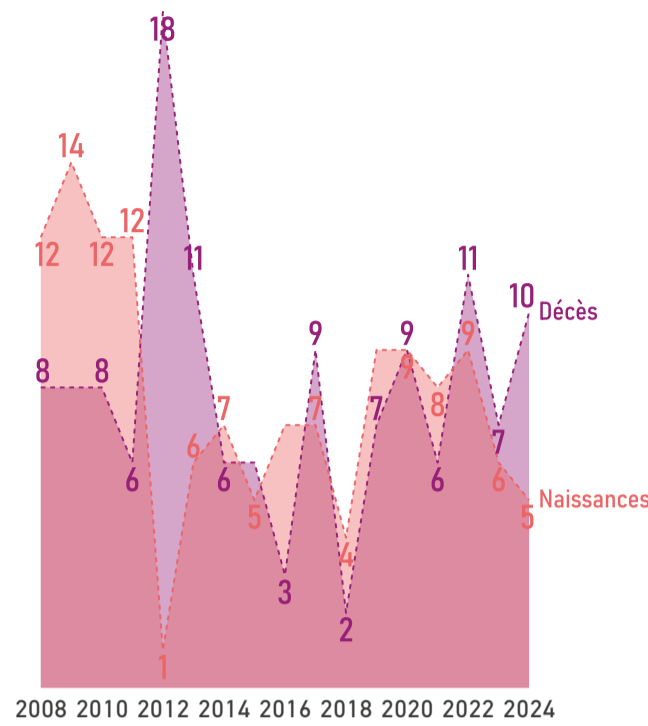


PROFIL DÉMOGRAPHIQUE

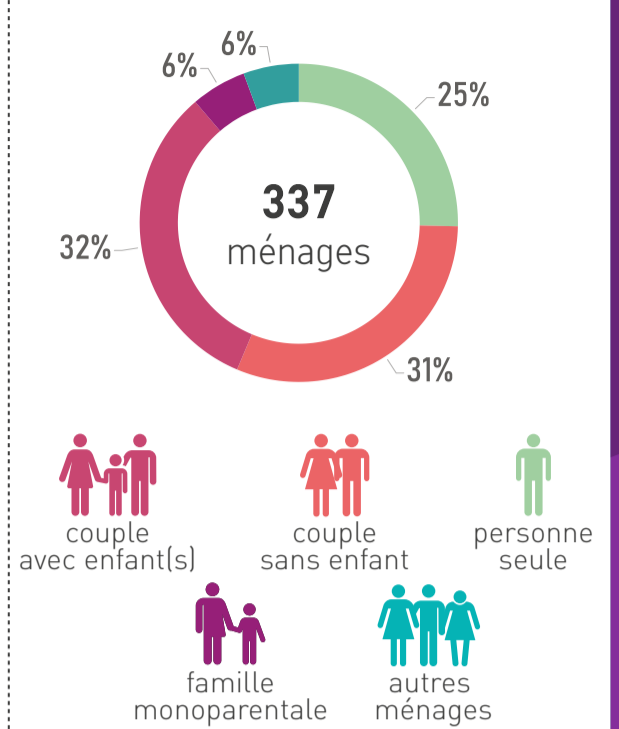
POPULATION PAR ÂGE // 2022



ÉVOLUTION NAISSANCES ET DÉCÈS // 2008-2024

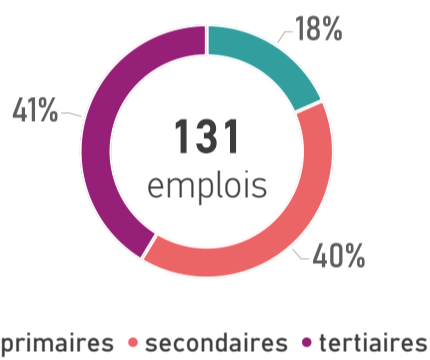


COMPOSITION DES MÉNAGES // 2022

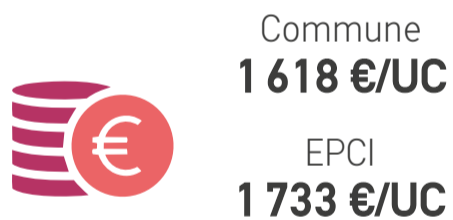


PROFIL ÉCONOMIQUE

EMPLOIS // 2022

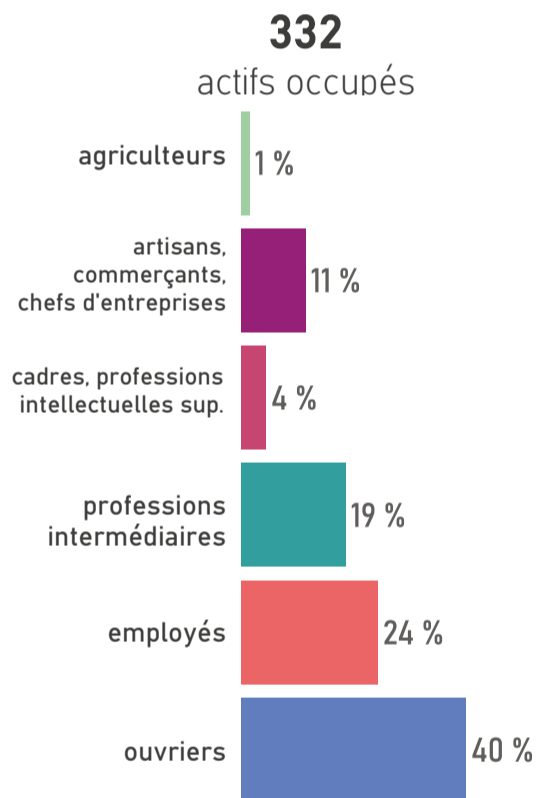


REVENU MÉDIAN MENSUEL // 2022



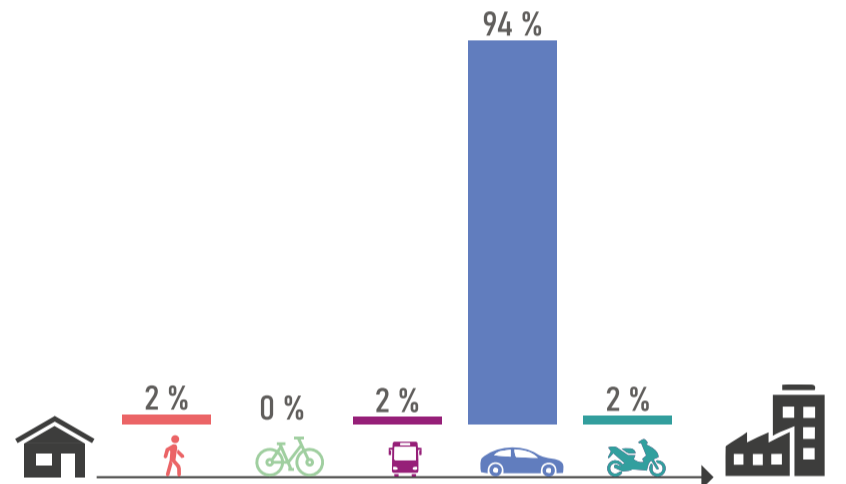
UC : unité de consommation

ACTIFS OCCUPÉS // 2022



MOBILITÉ DES ACTIFS

TRANSPORT UTILISÉ POUR ALLER TRAVAILLER // 2022

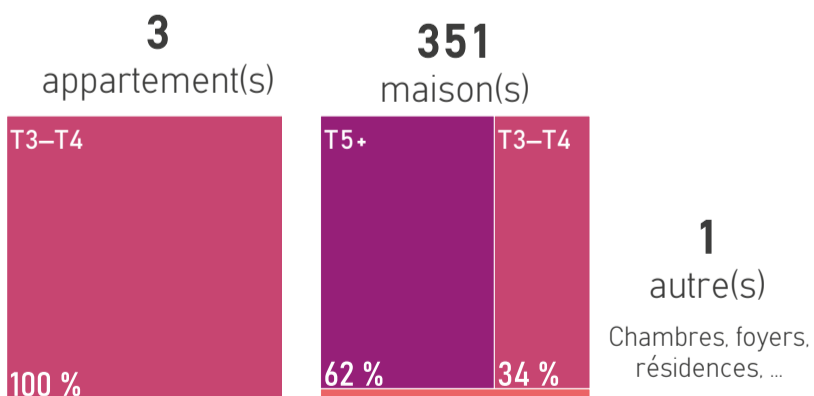


ACTIFS TRAVAILLANT AU LIEU DE RÉSIDENCE // 2022



HABITAT ET LOGEMENTS

LOGEMENTS PAR TYPE ET TAILLE // 2022

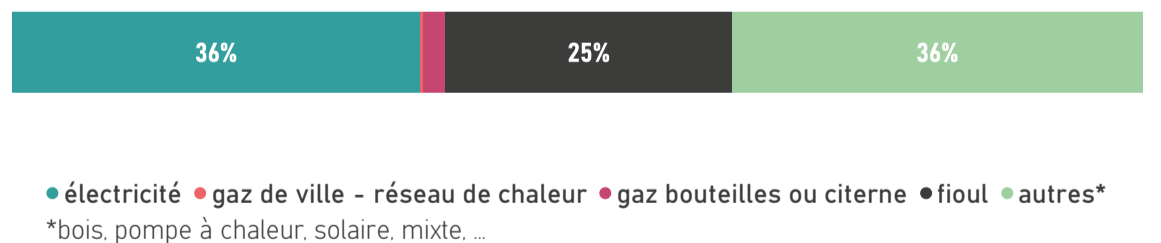


RÉSIDENCES PRINCIPALES ET LOCATIFS SOCIAUX // 2022



SOURCES D'ÉNERGIE

MODES DE CHAUFFAGE DES RÉSIDENCES PRINCIPALES // 2022



SOURCES

Population par âge : Insee, RP 2022 // Evolution naissances décès : Insee, Etat civil 2008 à 2024 // Composition des ménages : Insee, RP 2022 // Emplois : Insee, RP 2022, exploitation complémentaire // Revenu : Insee, filosofi, 2022 // Actifs occupés : Insee, RP 2022 // Transports des actifs : Insee, RP 2022 // Actifs au lieu de résidence : Insee, RP 2022 // Logements : Insee, RP 2022 // Résidences principales et logements sociaux : Insee, RP 2022 - Dreal Pays de la Loire, RPLS 2025 // Sources d'énergie : Insee, RP 2022

+ D'INFOS SUR VOTRE TERRITOIRE ÊTRE INFORMÉ DES ACTUALITÉS



aura



www.aurangvine.org



aura-angers49



aura49

Aubigny



178 hab.
en 2023

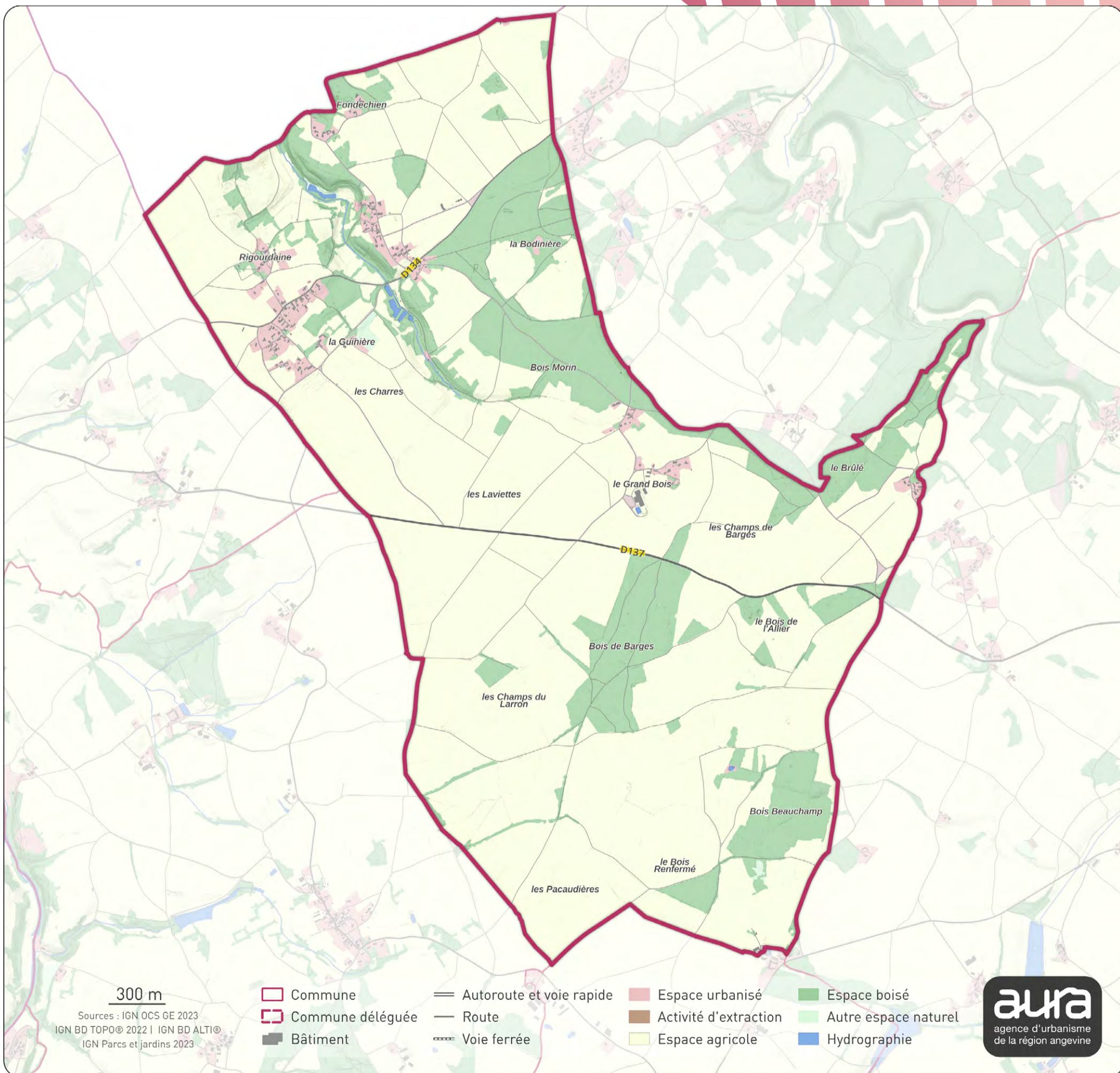
+0,9%/an
entre 2017 et 2023



1 196
hectares



36 875 hab.
en 2023



300 m

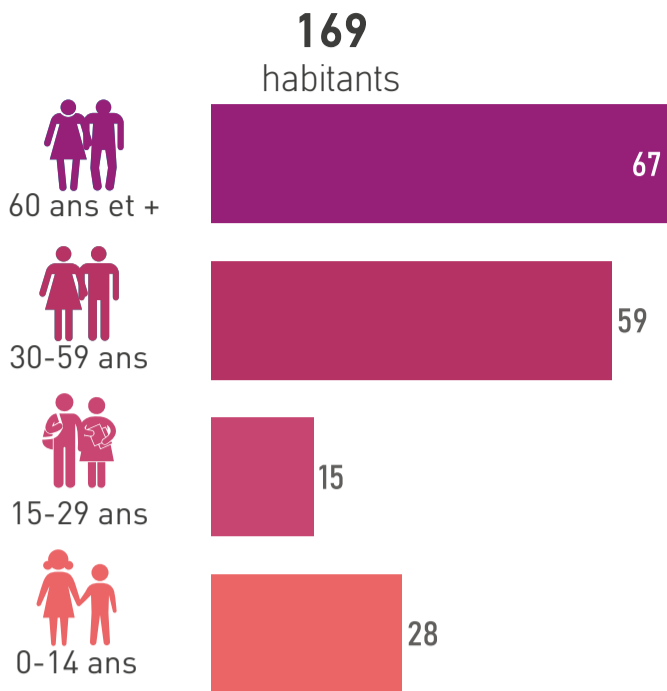
Sources : IGN OCS GE 2023
IGN BD TOPO© 2022 | IGN BD ALTI©
IGN Parcs et jardins 2023

- Commune
- Commune déléguée
- Bâtiment
- Autoroute et voie rapide
- Route
- Voie ferrée
- Espace urbanisé
- Activité d'extraction
- Espace agricole
- Espace boisé
- Autre espace naturel
- Hydrographie

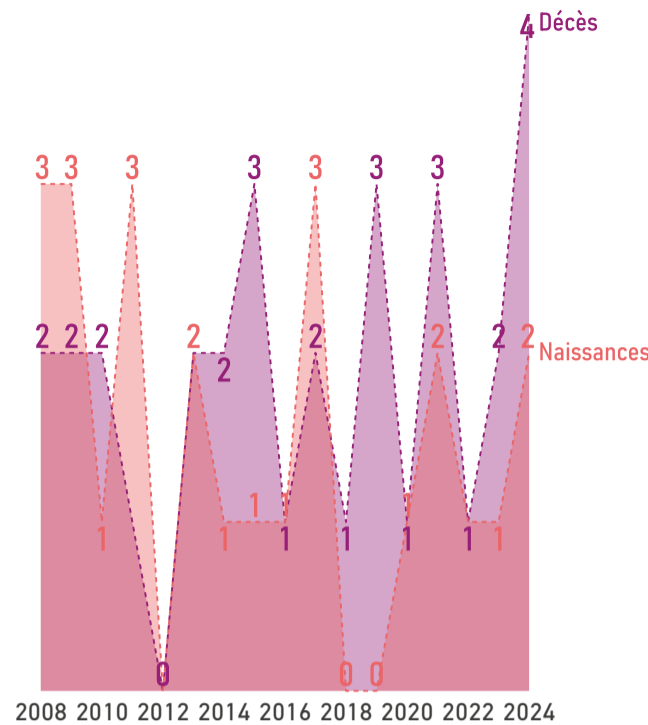


PROFIL DÉMOGRAPHIQUE

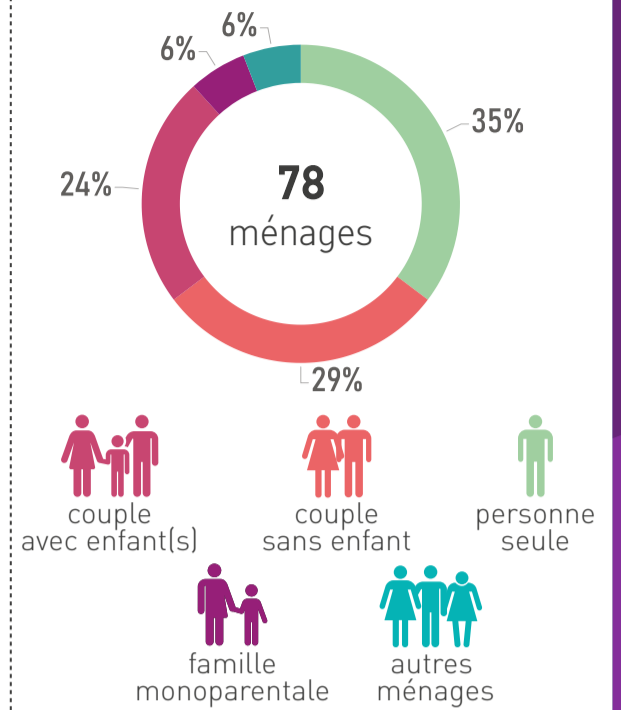
POPULATION PAR ÂGE // 2022



ÉVOLUTION NAISSANCES ET DÉCÈS // 2008-2024

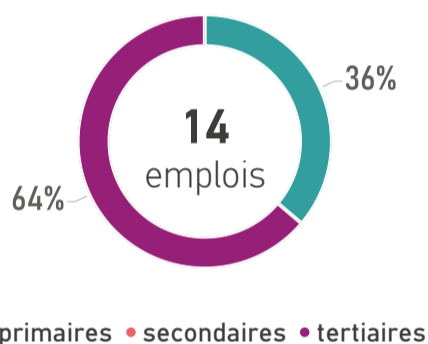


COMPOSITION DES MÉNAGES // 2022

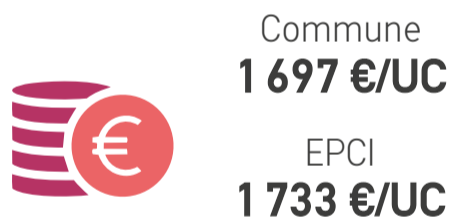


PROFIL ÉCONOMIQUE

EMPLOIS // 2022



REVENU MÉDIAN MENSUEL // 2022



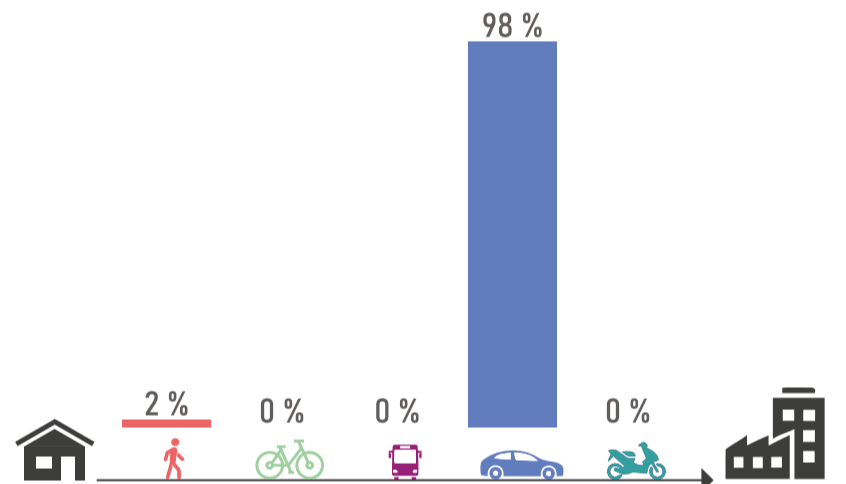
UC : unité de consommation

ACTIFS OCCUPÉS // 2022



MOBILITÉ DES ACTIFS

TRANSPORT UTILISÉ POUR ALLER TRAVAILLER // 2022

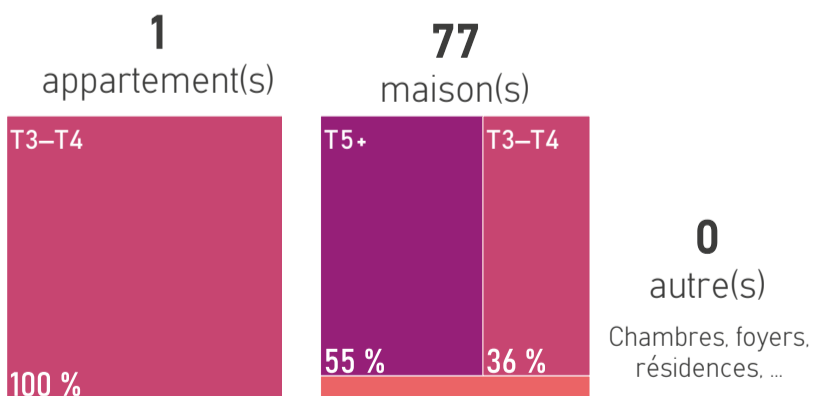


ACTIFS TRAVAILLANT AU LIEU DE RÉSIDENCE // 2022



HABITAT ET LOGEMENTS

LOGEMENTS PAR TYPE ET TAILLE // 2022




RÉSIDENCES PRINCIPALES ET LOCATIFS SOCIAUX // 2022



SOURCES D'ÉNERGIE

MODES DE CHAUFFAGE DES RÉSIDENCES PRINCIPALES // 2022



*bois, pompe à chaleur, solaire, mixte, ...

SOURCES

Population par âge : Insee, RP 2022 // Evolution naissances décès : Insee, Etat civil 2008 à 2024 // Composition des ménages : Insee, RP 2022 // Emplois : Insee, RP 2022, exploitation complémentaire // Revenu : Insee, filosofi, 2022 // Actifs occupés : Insee, RP 2022 // Transports des actifs : Insee, RP 2022 // Actifs au lieu de résidence : Insee, RP 2022 // Logements : Insee, RP 2022 // Résidences principales et logements sociaux : Insee, RP 2022 - Dreal Pays de la Loire, RPLS 2025 // Sources d'énergie : Insee, RP 2022

+ D'INFOS SUR VOTRE TERRITOIRE



ÊTRE INFORMÉ DES ACTUALITÉS



Azay-sur-Thouet



1 114 hab.
en 2023

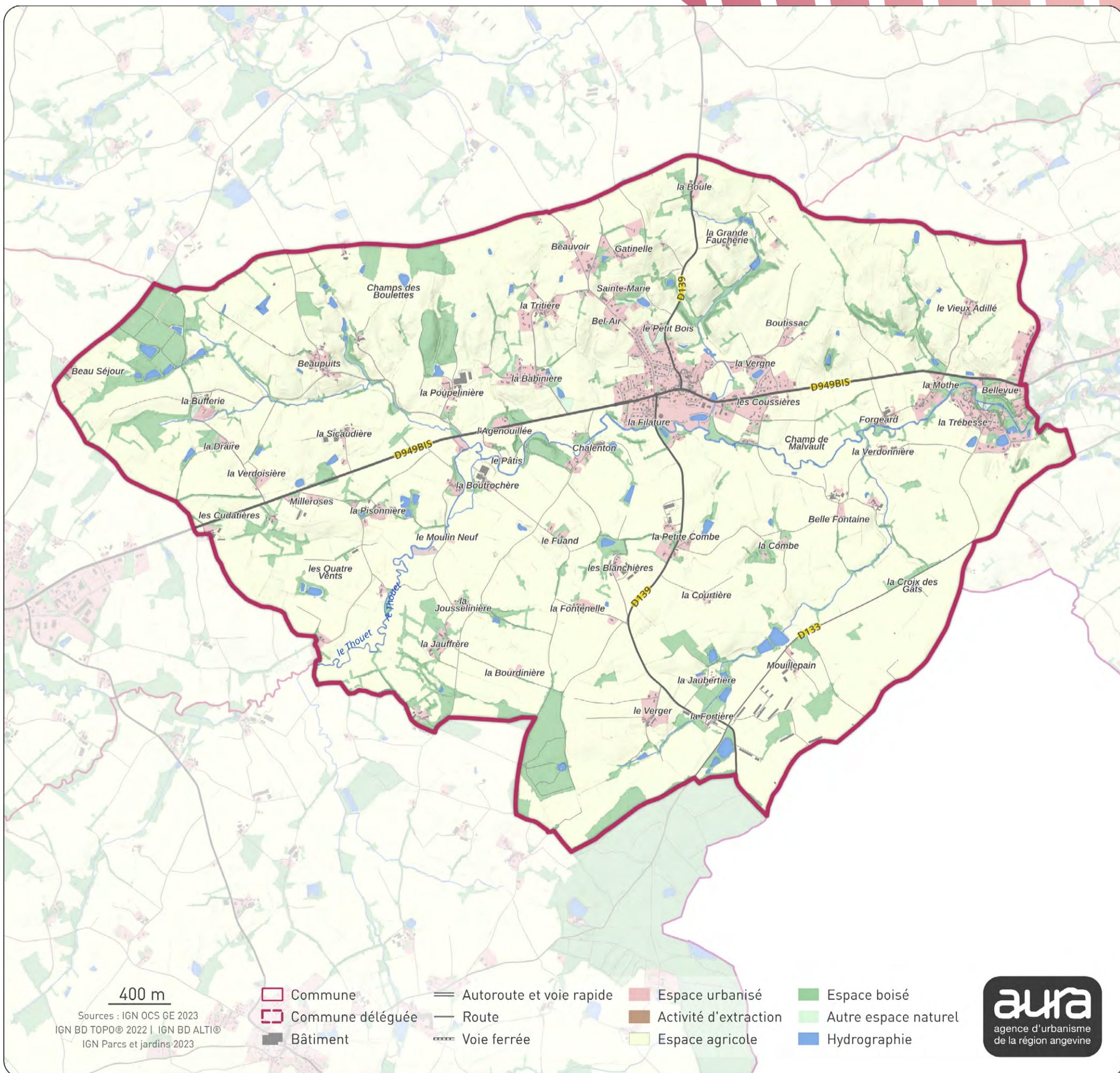
-0,5%/an
entre 2017 et 2023



2 041
hectares



36 875 hab.
en 2023



400 m

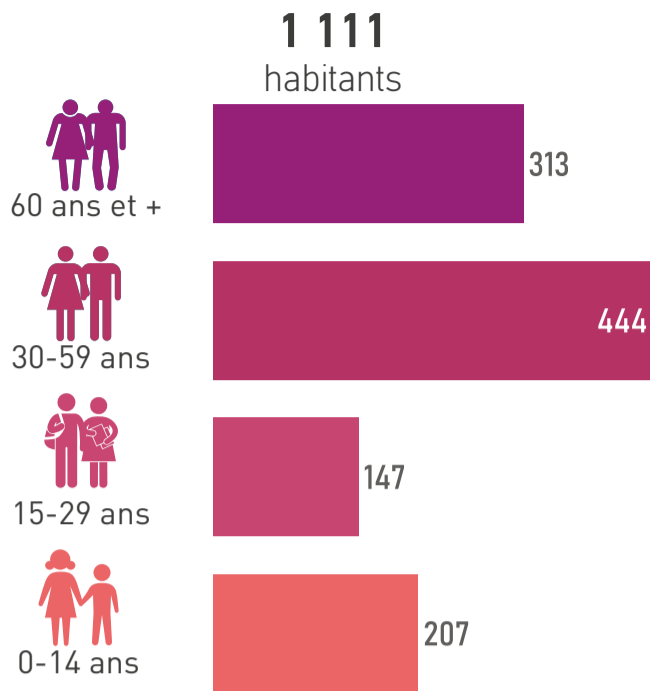
Sources : IGN OCS GE 2023
IGN BD TOPO© 2022 | IGN BD ALTI©
IGN Parcs et jardins 2023

- Commune
- Commune déléguée
- Bâtiment
- Autoroute et voie rapide
- Route
- Voie ferrée
- Espace urbanisé
- Activité d'extraction
- Espace agricole
- Espace boisé
- Autre espace naturel
- Hydrographie

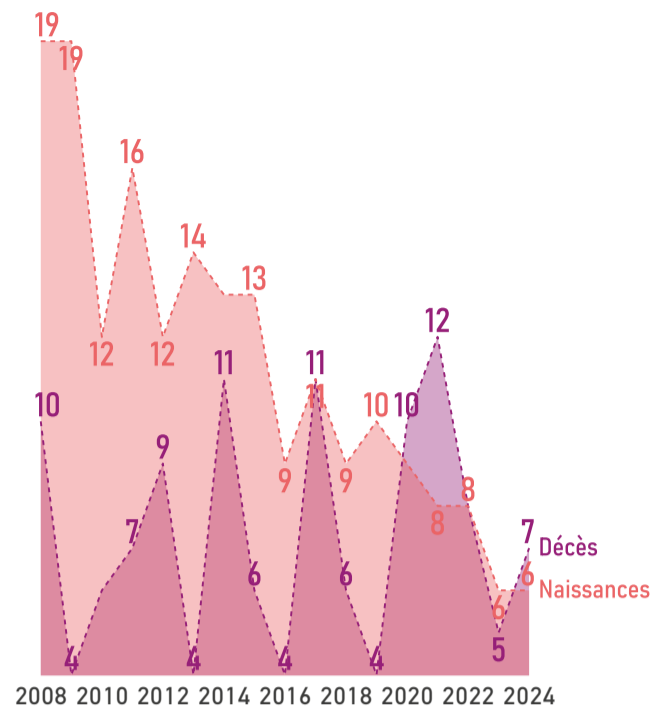


PROFIL DÉMOGRAPHIQUE

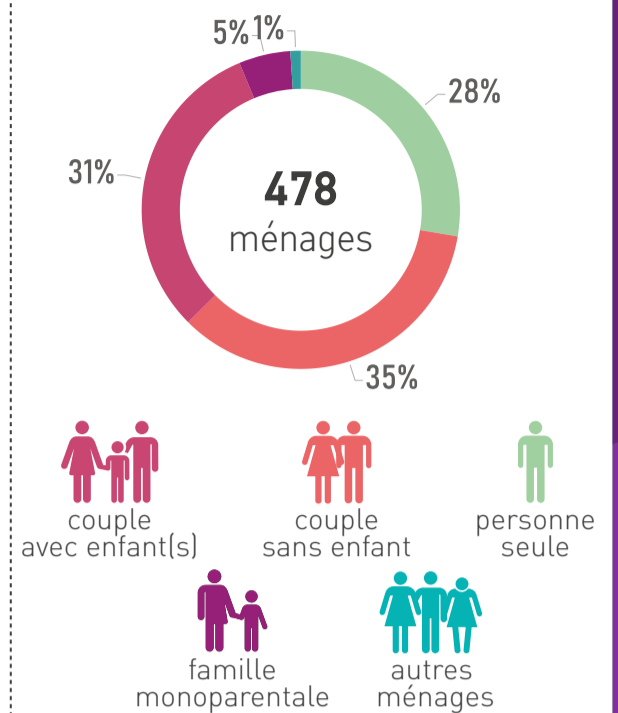
POPULATION PAR ÂGE // 2022



ÉVOLUTION NAISSANCES ET DÉCÈS // 2008-2024

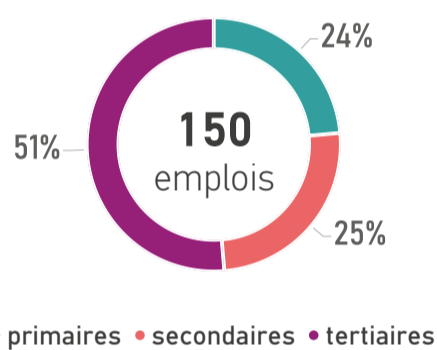


COMPOSITION DES MÉNAGES // 2022

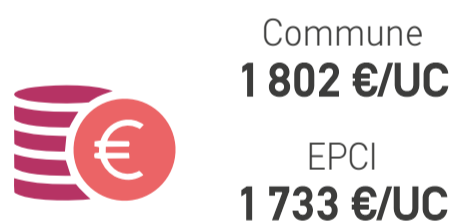


PROFIL ÉCONOMIQUE

EMPLOIS // 2022

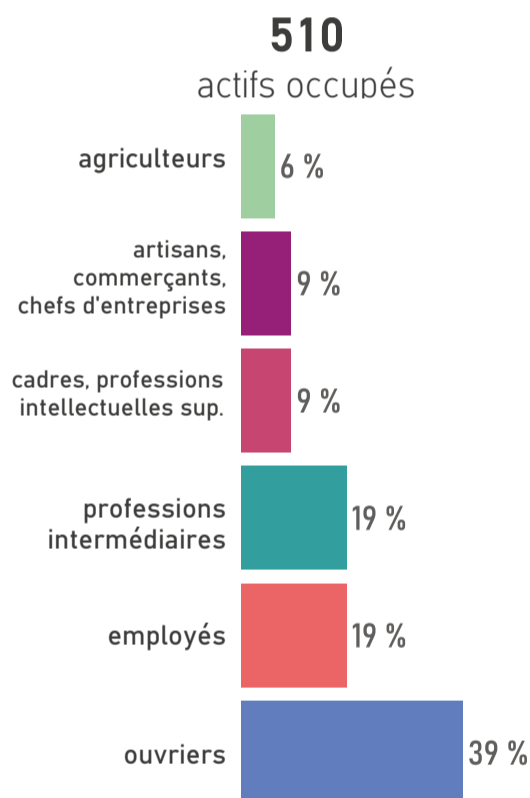


REVENU MÉDIAN MENSUEL // 2022



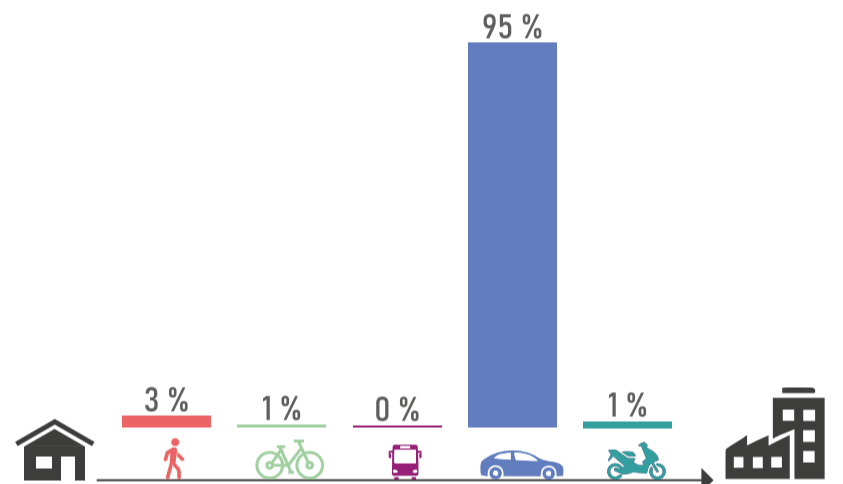
UC : unité de consommation

ACTIFS OCCUPÉS // 2022



MOBILITÉ DES ACTIFS

TRANSPORT UTILISÉ POUR ALLER TRAVAILLER // 2022



ACTIFS TRAVAILLANT AU LIEU DE RÉSIDENCE // 2022

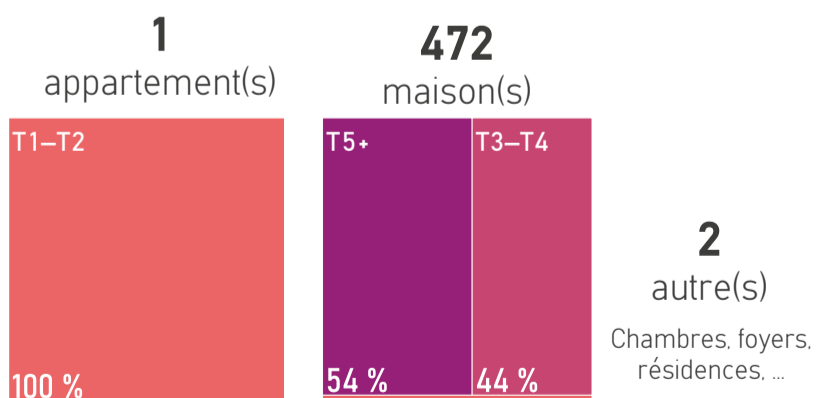


15 %

des actifs travaillent dans leur commune de résidence

HABITAT ET LOGEMENTS

LOGEMENTS PAR TYPE ET TAILLE // 2022



RÉSIDENCES PRINCIPALES ET LOCATIFS SOCIAUX // 2022



SOURCES D'ÉNERGIE

MODES DE CHAUFFAGE DES RÉSIDENCES PRINCIPALES // 2022



• électricité • gaz de ville - réseau de chaleur • gaz bouteilles ou citerne • fioul • autres*

*bois, pompe à chaleur, solaire, mixte, ...

SOURCES

Population par âge : Insee, RP 2022 // Evolution naissances décès : Insee, Etat civil 2008 à 2024 // Composition des ménages : Insee, RP 2022 // Emplois : Insee, RP 2022, exploitation complémentaire // Revenu : Insee, filosofi, 2022 // Actifs occupés : Insee, RP 2022 // Transports des actifs : Insee, RP 2022 // Actifs au lieu de résidence : Insee, RP 2022 // Logements : Insee, RP 2022 // Résidences principales et logements sociaux : Insee, RP 2022 - Dreal Pays de la Loire, RPLS 2025 // Sources d'énergie : Insee, RP 2022

+ D'INFOS SUR
VOTRE TERRITOIRE

ÊTRE INFORMÉ
DES ACTUALITÉS



aura



www.aurangvine.org



aura-angers49



aura49

Châtillon-sur-Thouet



2 656 hab.
en 2023

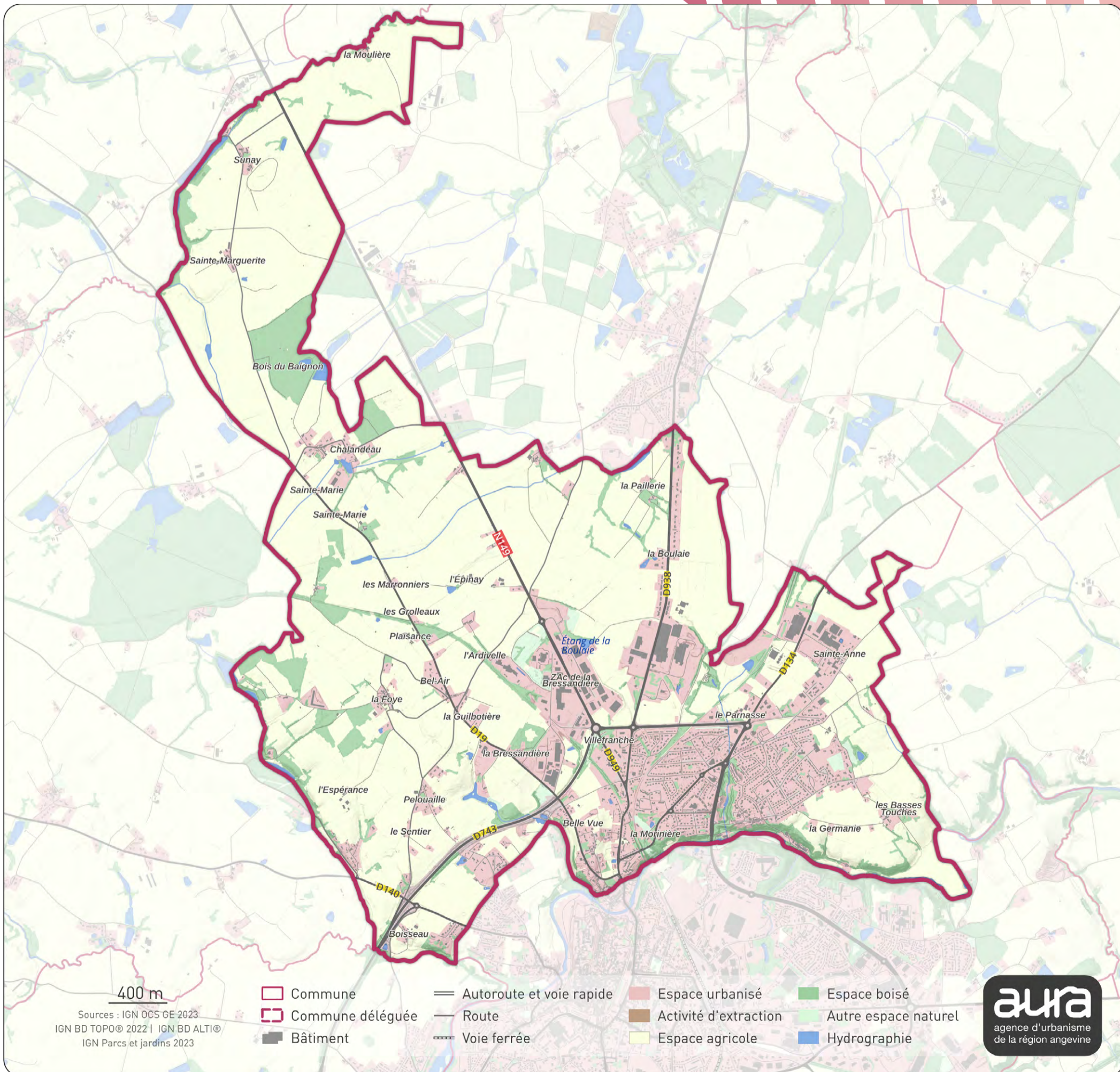
-0,2%/an
entre 2017 et 2023



1 624
hectares

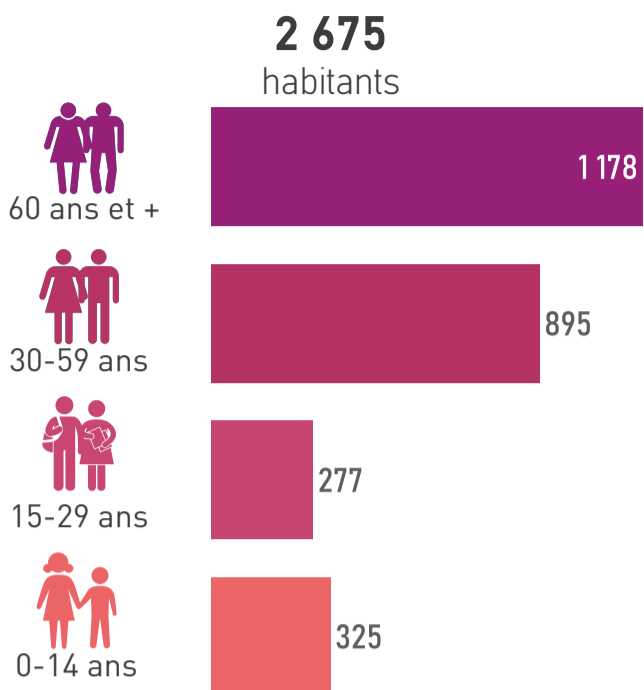


36 875 hab.
en 2023

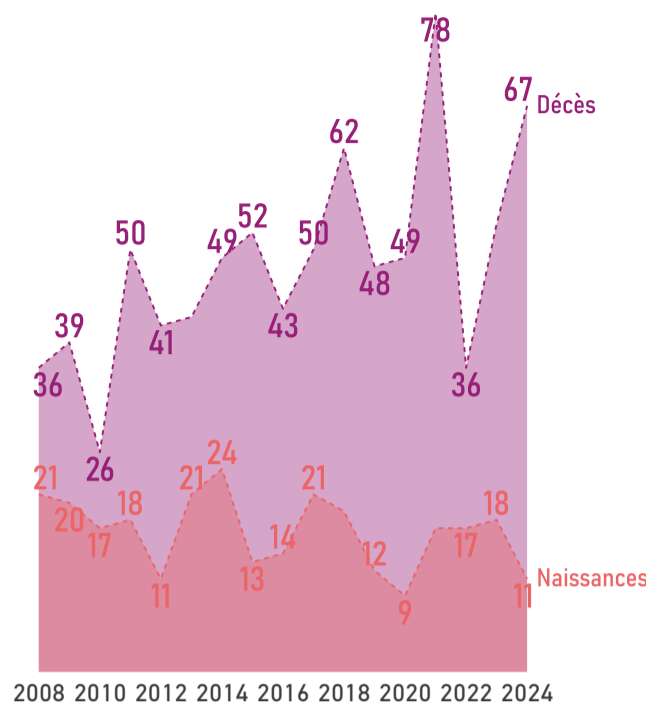


PROFIL DÉMOGRAPHIQUE

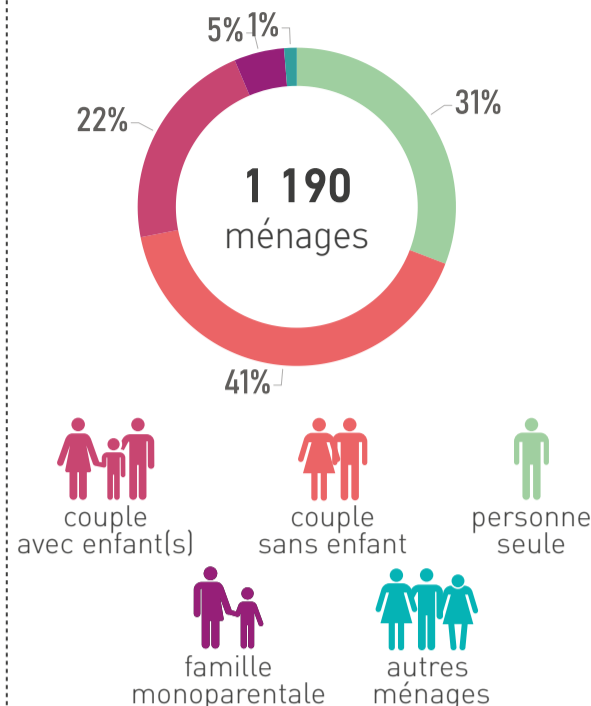
POPULATION PAR ÂGE // 2022



ÉVOLUTION NAISSANCES ET DÉCÈS // 2008-2024

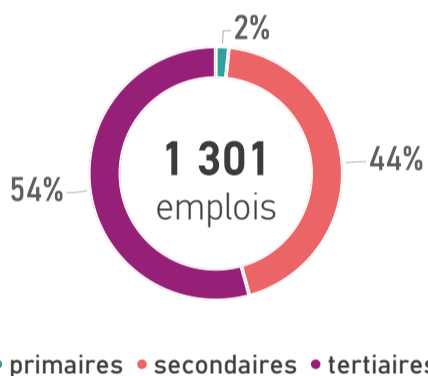


COMPOSITION DES MÉNAGES // 2022

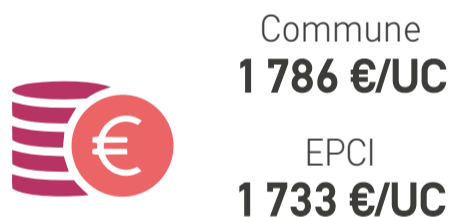


PROFIL ÉCONOMIQUE

EMPLOIS // 2022

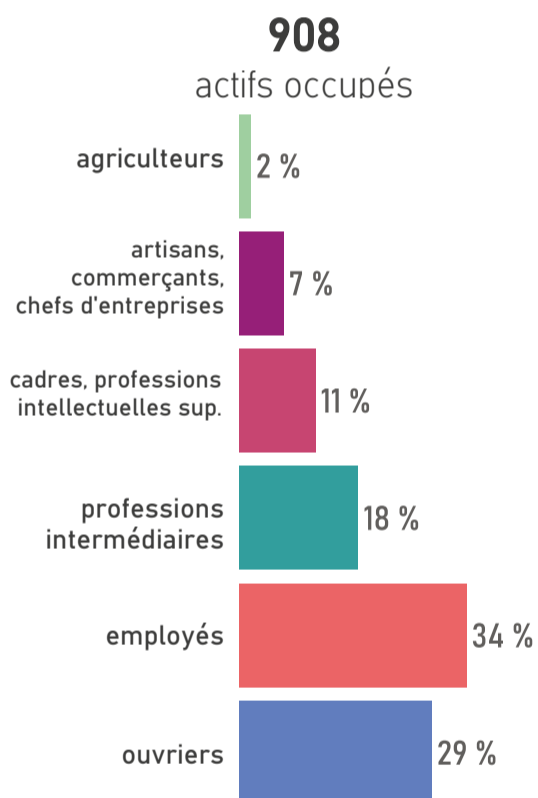


REVENU MÉDIAN MENSUEL // 2022



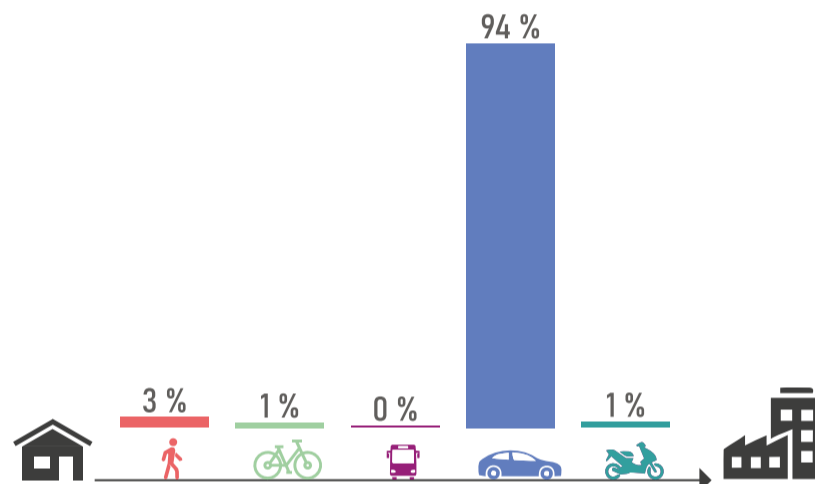
UC : unité de consommation

ACTIFS OCCUPÉS // 2022



MOBILITÉ DES ACTIFS

TRANSPORT UTILISÉ POUR ALLER TRAVAILLER // 2022

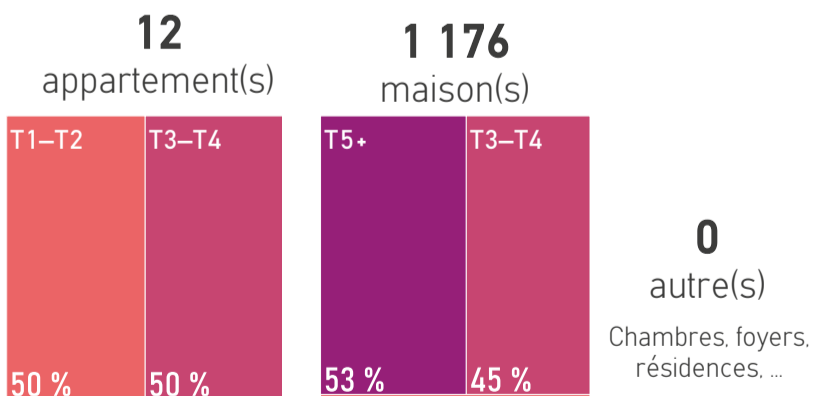


ACTIFS TRAVAILLANT AU LIEU DE RÉSIDENCE // 2022



HABITAT ET LOGEMENTS

LOGEMENTS PAR TYPE ET TAILLE // 2022

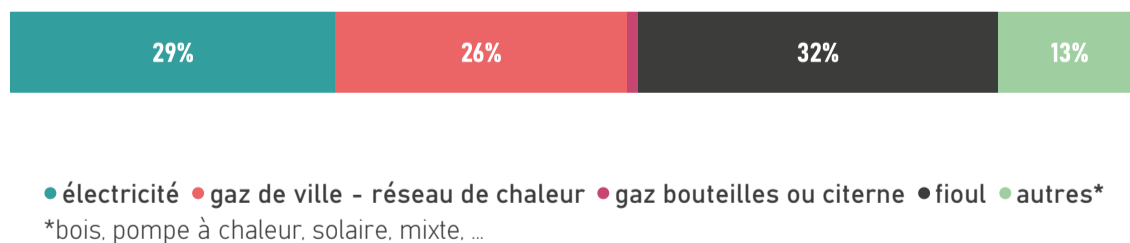


RÉSIDENCES PRINCIPALES ET LOCATIFS SOCIAUX // 2022



SOURCES D'ÉNERGIE

MODES DE CHAUFFAGE DES RÉSIDENCES PRINCIPALES // 2022



SOURCES

Population par âge : Insee, RP 2022 // Evolution naissances décès : Insee, Etat civil 2008 à 2024 // Composition des ménages : Insee, RP 2022 // Emplois : Insee, RP 2022, exploitation complémentaire // Revenu : Insee, filosofi, 2022 // Actifs occupés : Insee, RP 2022 // Transports des actifs : Insee, RP 2022 // Actifs au lieu de résidence : Insee, RP 2022 // Logements : Insee, RP 2022 // Résidences principales et logements sociaux : Insee, RP 2022 - Dreal Pays de la Loire, RPLS 2025 // Sources d'énergie : Insee, RP 2022

+ D'INFOS SUR VOTRE TERRITOIRE

ÊTRE INFORMÉ DES ACTUALITÉS



aura



www.aurangvine.org



aura-angers49



aura49

Doux



204 hab.
en 2023

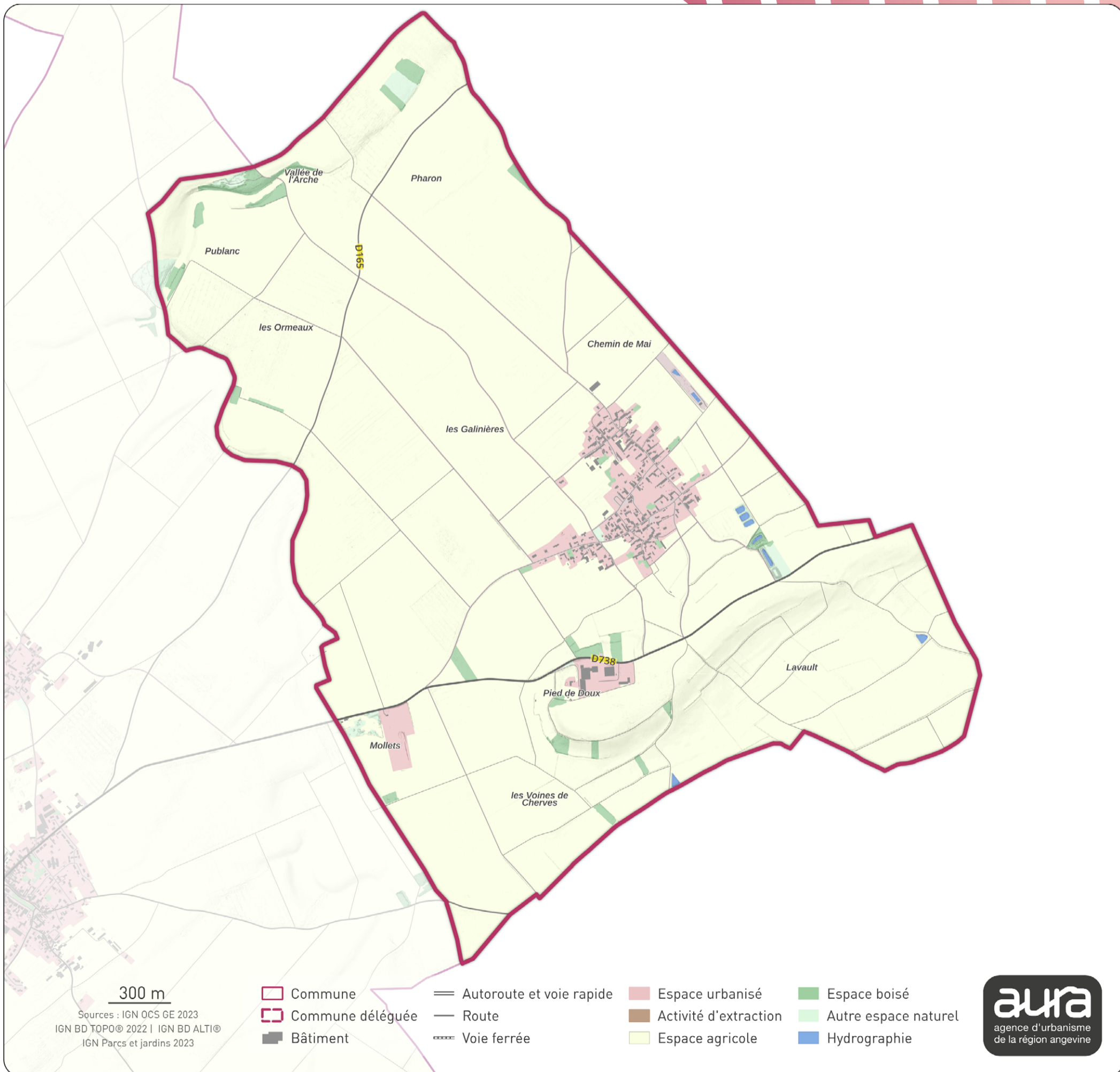
-1,9%/an
entre 2017 et 2023



986
hectares



36 875 hab.
en 2023



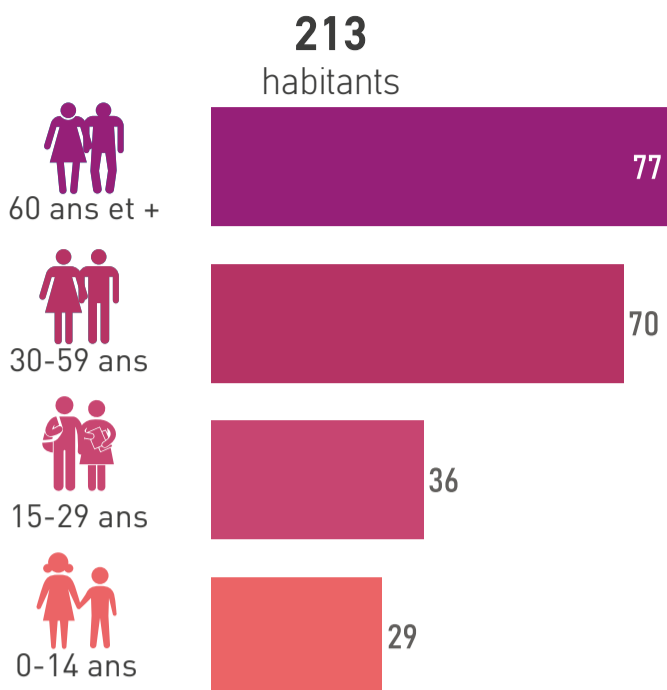
- Commune
- Commune déléguée
- Bâtiment
- Autoroute et voie rapide
- Route
- Voie ferrée
- Espace urbanisé
- Activité d'extraction
- Espace agricole
- Espace boisé
- Autre espace naturel
- Hydrographie



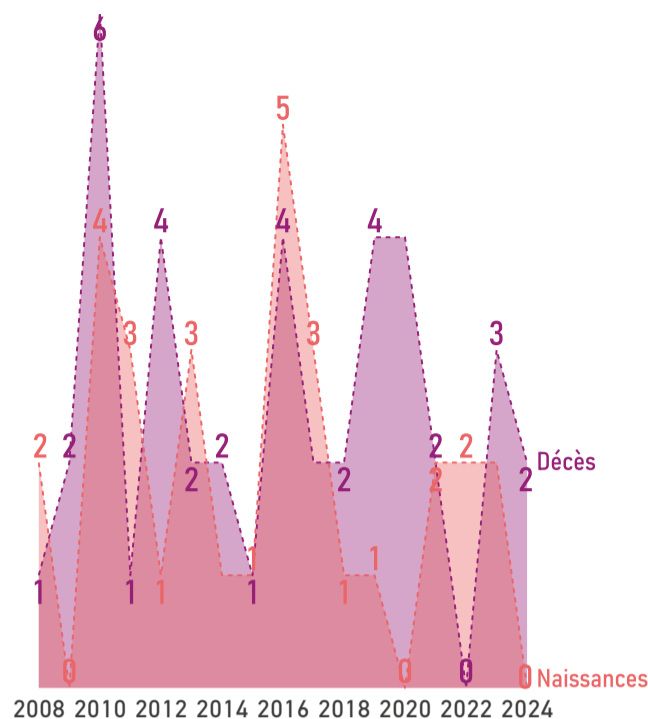
Sources : IGN OCS GE 2023
IGN BD TOPO© 2022 | IGN BD ALTI©
IGN Parcs et jardins 2023

PROFIL DÉMOGRAPHIQUE

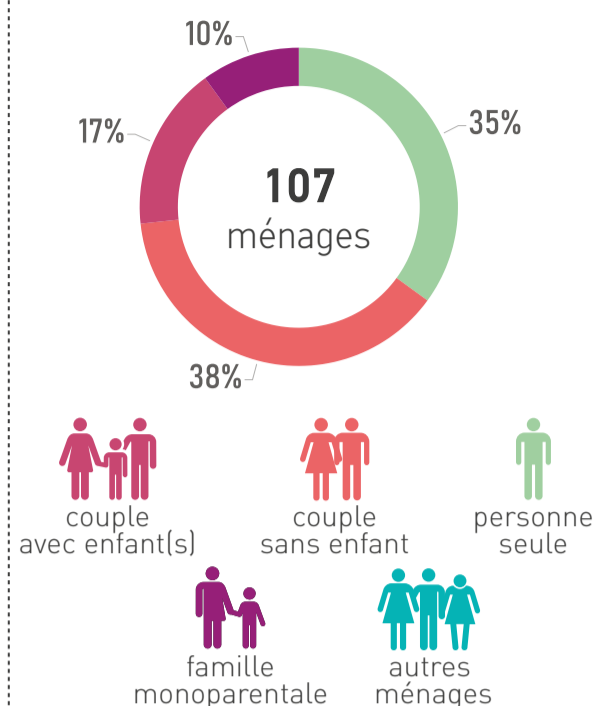
POPULATION PAR ÂGE // 2022



ÉVOLUTION NAISSANCES ET DÉCÈS // 2008-2024

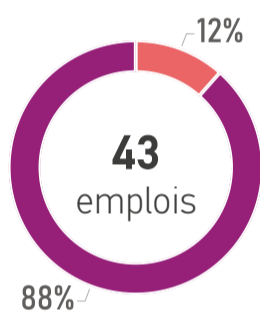


COMPOSITION DES MÉNAGES // 2022



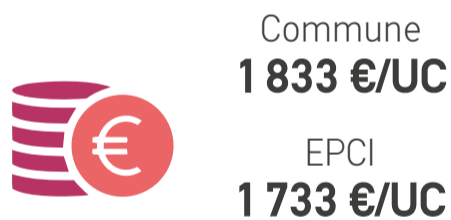
PROFIL ÉCONOMIQUE

EMPLOIS // 2022



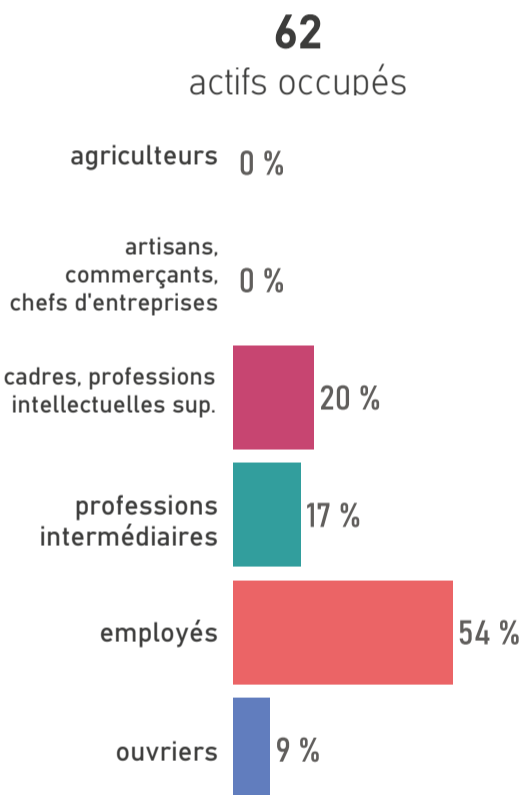
• primaires • secondaires • tertiaires

REVENU MÉDIAN MENSUEL // 2022



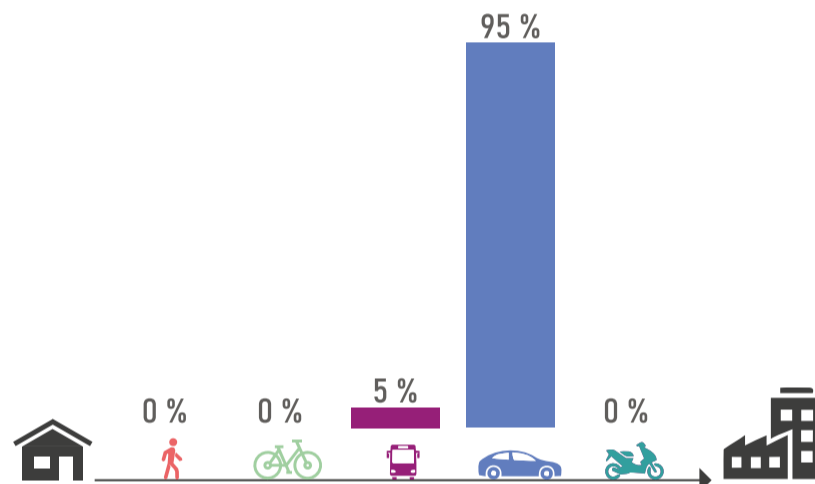
UC : unité de consommation

ACTIFS OCCUPÉS // 2022



MOBILITÉ DES ACTIFS

TRANSPORT UTILISÉ POUR ALLER TRAVAILLER // 2022

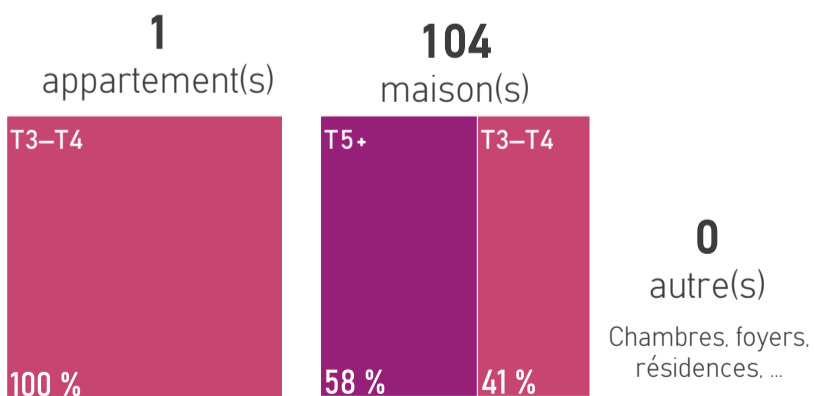


ACTIFS TRAVAILLANT AU LIEU DE RÉSIDENCE // 2022



HABITAT ET LOGEMENTS

LOGEMENTS PAR TYPE ET TAILLE // 2022



RÉSIDENCES PRINCIPALES ET LOCATIFS SOCIAUX // 2022



SOURCES D'ÉNERGIE

MODES DE CHAUFFAGE DES RÉSIDENCES PRINCIPALES // 2022



• électricité • gaz de ville - réseau de chaleur • gaz bouteilles ou citerne • fioul • autres*

*bois, pompe à chaleur, solaire, mixte, ...

SOURCES

Population par âge : Insee, RP 2022 // Evolution naissances décès : Insee, Etat civil 2008 à 2024 // Composition des ménages : Insee, RP 2022 // Emplois : Insee, RP 2022, exploitation complémentaire // Revenu : Insee, filosofi, 2022 // Actifs occupés : Insee, RP 2022 // Transports des actifs : Insee, RP 2022 // Actifs au lieu de résidence : Insee, RP 2022 // Logements : Insee, RP 2022 // Résidences principales et logements sociaux : Insee, RP 2022 - Dreal Pays de la Loire, RPLS 2025 // Sources d'énergie : Insee, RP 2022

+ D'INFOS SUR
VOTRE TERRITOIRE



ÊTRE INFORMÉ
DES ACTUALITÉS



aura



www.aurangevine.org



aura-angers49



aura49

Fénerly



293 hab.
en 2023

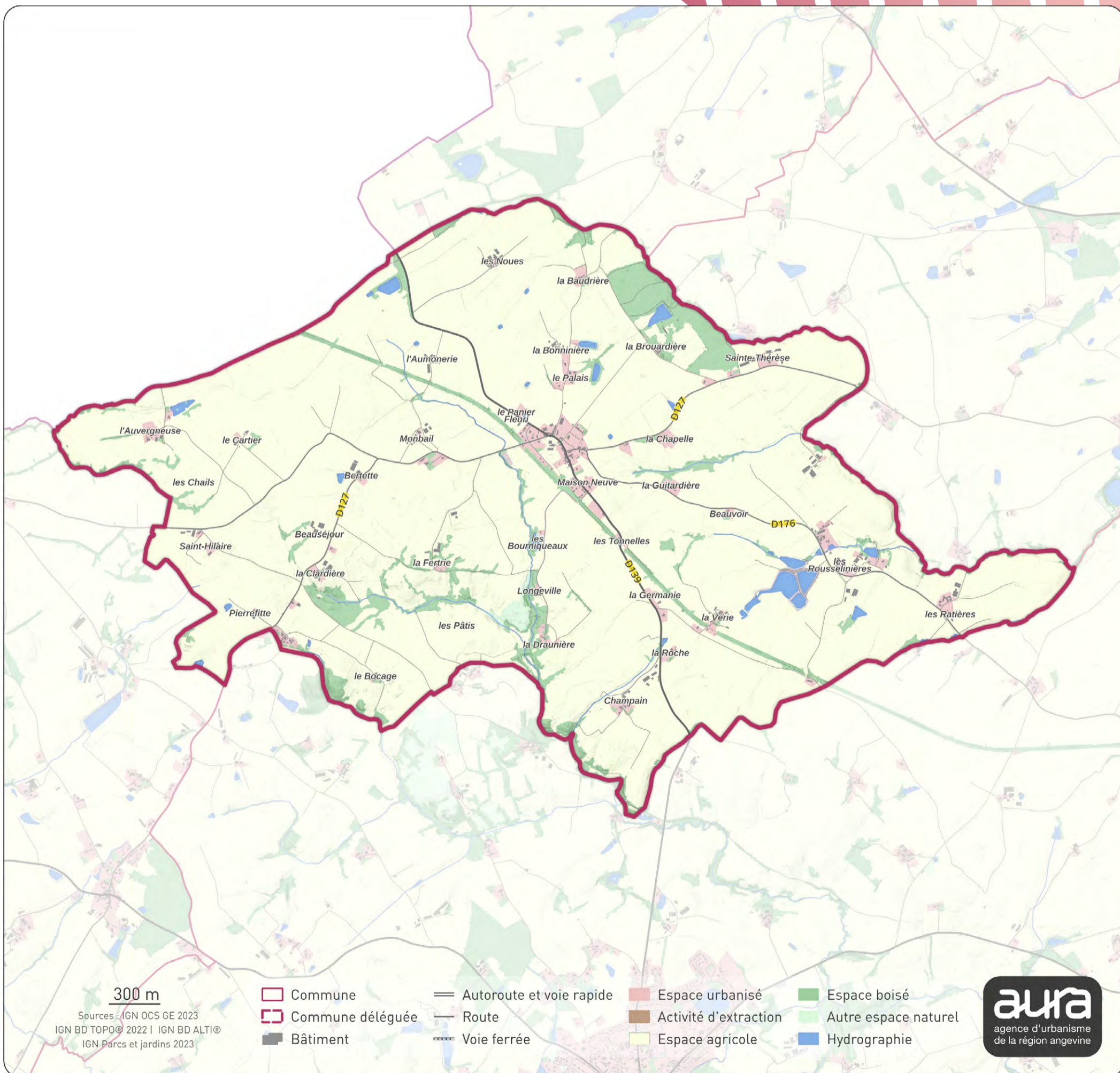
+0,1%/an
entre 2017 et 2023



1 274
hectares



36 875 hab.
en 2023



300 m

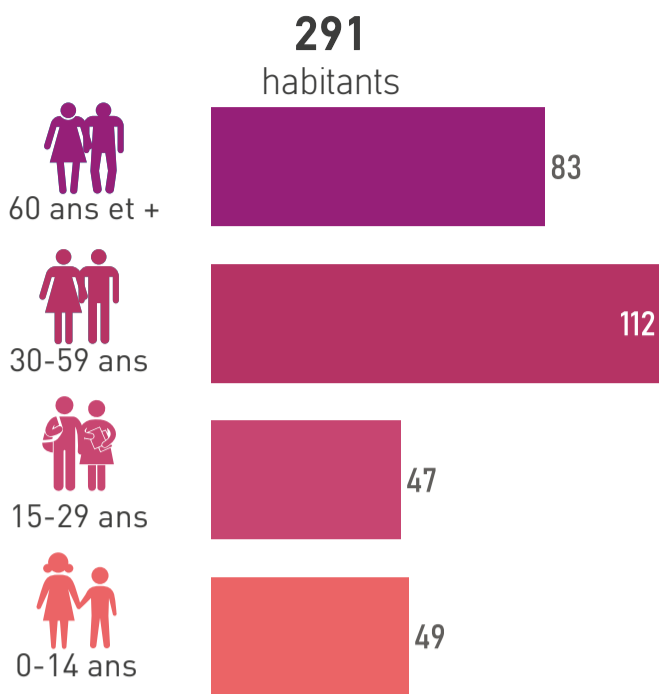
Sources : IGN OCS GE 2023
IGN BD TOPO© 2022 | IGN BD ALTI©
IGN Parcs et jardins 2023

- Commune
- Commune déléguée
- Bâtiment
- Autoroute et voie rapide
- Route
- Voie ferrée
- Espace urbanisé
- Activité d'extraction
- Espace agricole
- Espace boisé
- Autre espace naturel
- Hydrographie

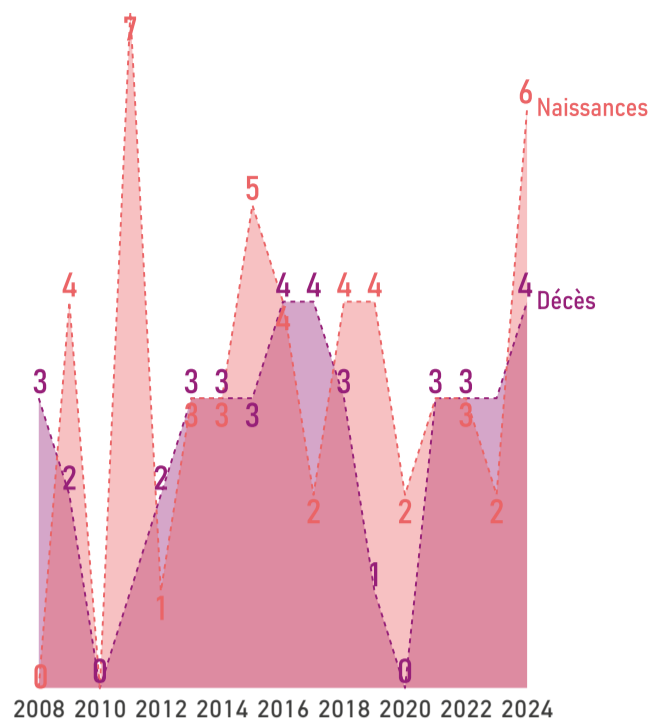


PROFIL DÉMOGRAPHIQUE

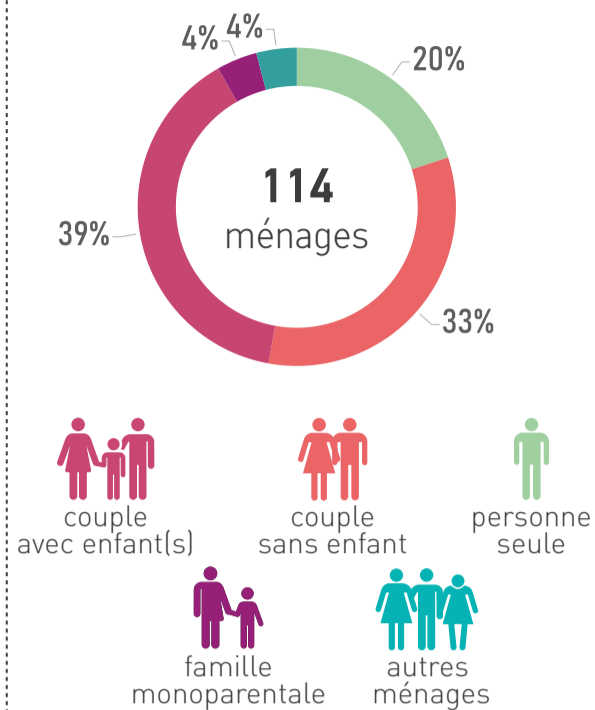
POPULATION PAR ÂGE // 2022



ÉVOLUTION NAISSANCES ET DÉCÈS // 2008-2024

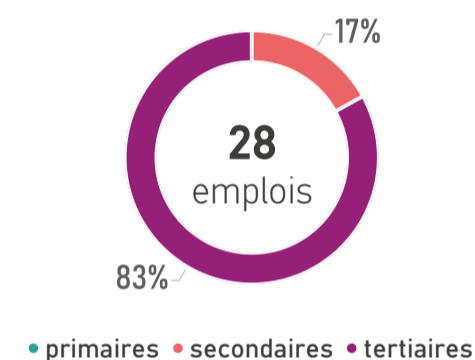


COMPOSITION DES MÉNAGES // 2022

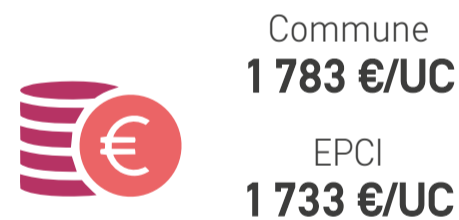


PROFIL ÉCONOMIQUE

EMPLOIS // 2022

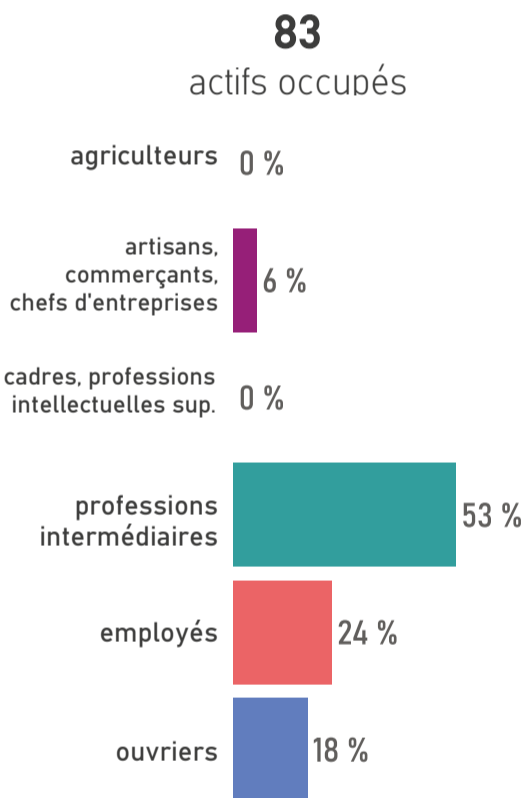


REVENU MÉDIAN MENSUEL // 2022



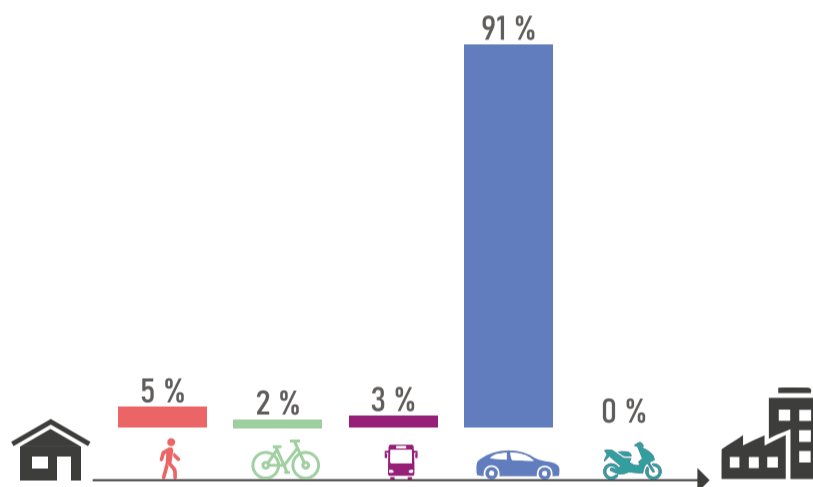
UC : unité de consommation

ACTIFS OCCUPÉS // 2022



MOBILITÉ DES ACTIFS

TRANSPORT UTILISÉ POUR ALLER TRAVAILLER // 2022

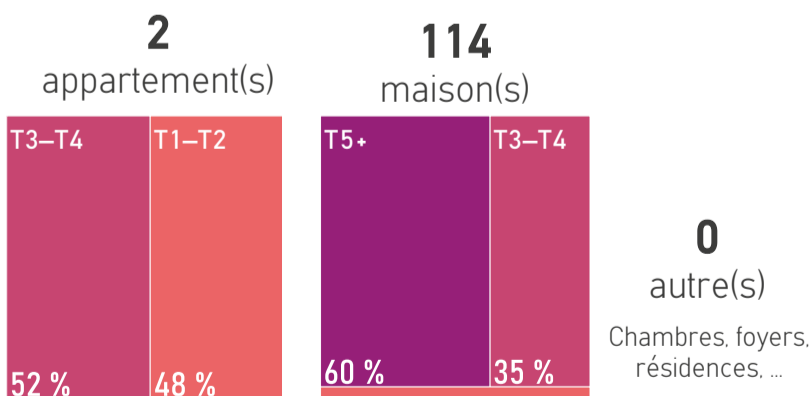


ACTIFS TRAVAILLANT AU LIEU DE RÉSIDENCE // 2022



HABITAT ET LOGEMENTS

LOGEMENTS PAR TYPE ET TAILLE // 2022



RÉSIDENCES PRINCIPALES ET LOCATIFS SOCIAUX // 2022



SOURCES D'ÉNERGIE

MODES DE CHAUFFAGE DES RÉSIDENCES PRINCIPALES // 2022



*bois, pompe à chaleur, solaire, mixte, ...

SOURCES

Population par âge : Insee, RP 2022 // Evolution naissances décès : Insee, Etat civil 2008 à 2024 // Composition des ménages : Insee, RP 2022 // Emplois : Insee, RP 2022, exploitation complémentaire // Revenu : Insee, filosofi, 2022 // Actifs occupés : Insee, RP 2022 // Transports des actifs : Insee, RP 2022 // Actifs au lieu de résidence : Insee, RP 2022 // Logements : Insee, RP 2022 // Résidences principales et logements sociaux : Insee, RP 2022 - Dreal Pays de la Loire, RPLS 2025 // Sources d'énergie : Insee, RP 2022

+ D'INFOS SUR VOTRE TERRITOIRE

ÊTRE INFORMÉ DES ACTUALITÉS



aura



www.aurangvine.org



aura-angers49



aura49

Fomperron



388 hab.
en 2023

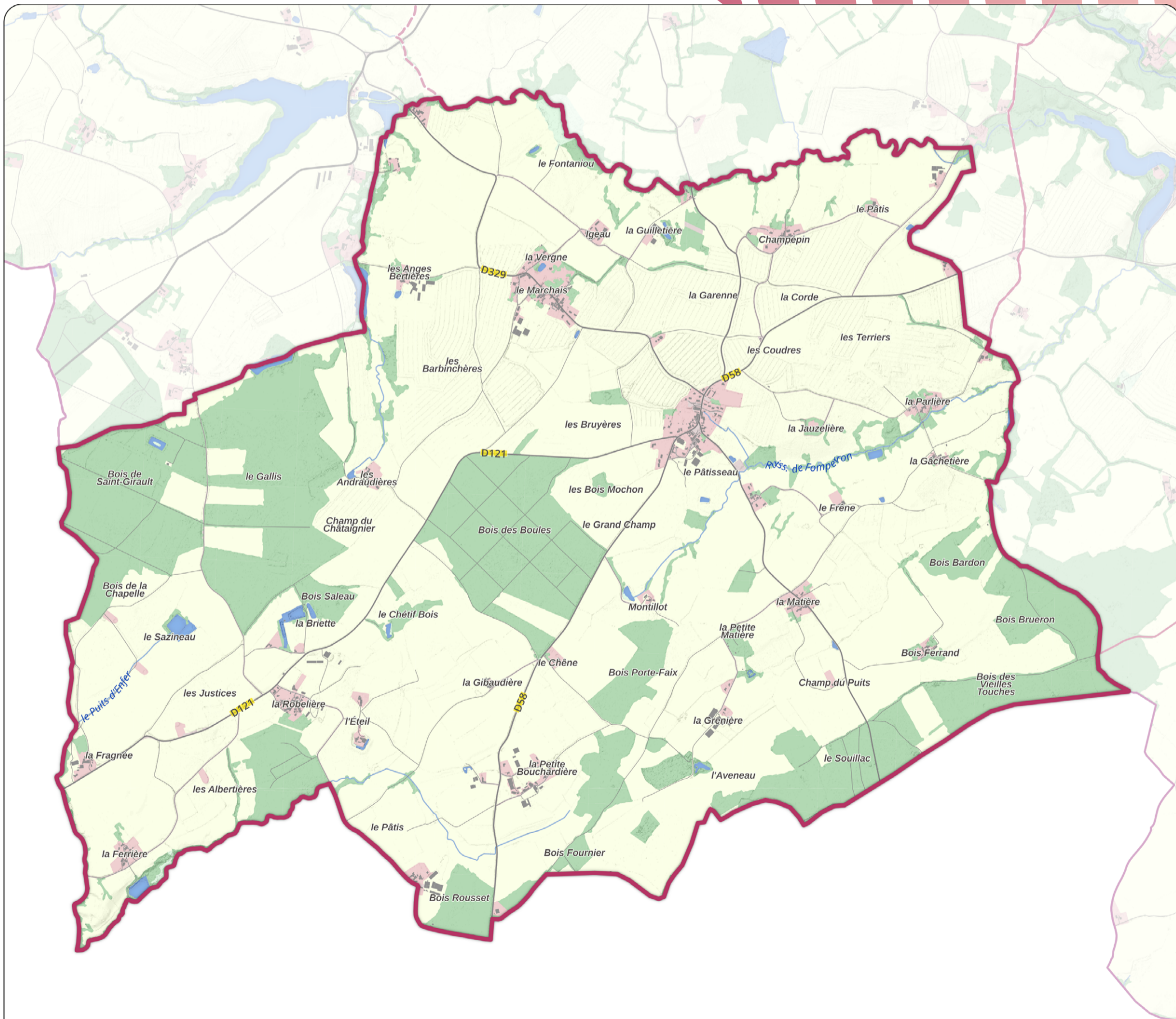
-1,3%/an
entre 2017 et 2023



1 762
hectares



36 875 hab.
en 2023



300 m

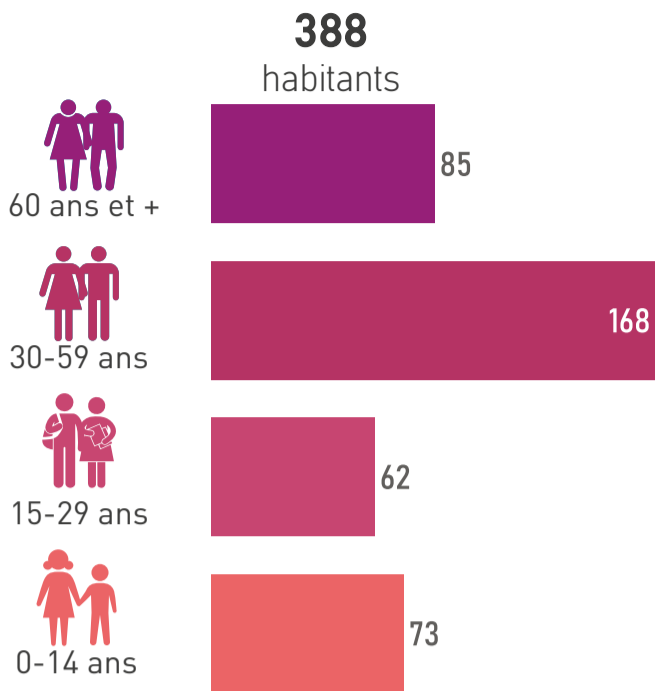
Sources : IGN OCS GE 2023
IGN BD TOPO© 2022 | IGN BD ALTI©
IGN Parcs et jardins 2023

- Commune
- Commune déléguée
- Bâtiment
- Autoroute et voie rapide
- Route
- Voie ferrée
- Espace urbanisé
- Activité d'extraction
- Espace agricole
- Espace boisé
- Autre espace naturel
- Hydrographie

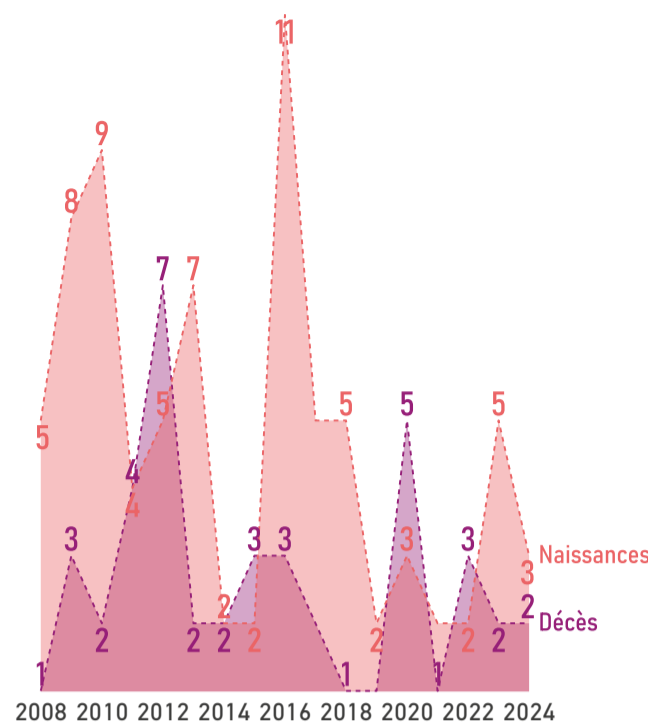


PROFIL DÉMOGRAPHIQUE

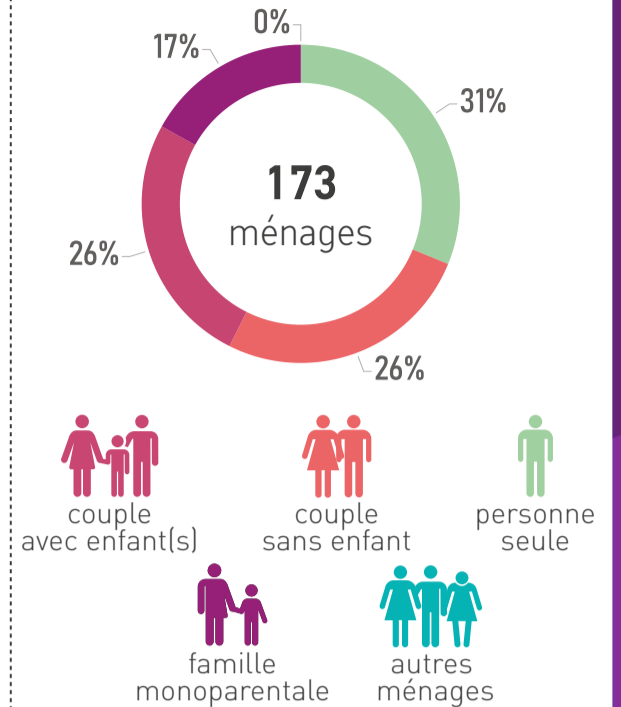
POPULATION PAR ÂGE // 2022



ÉVOLUTION NAISSANCES ET DÉCÈS // 2008-2024

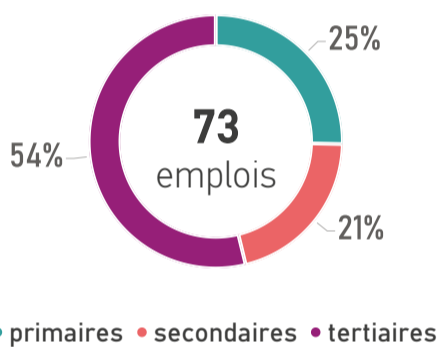


COMPOSITION DES MÉNAGES // 2022

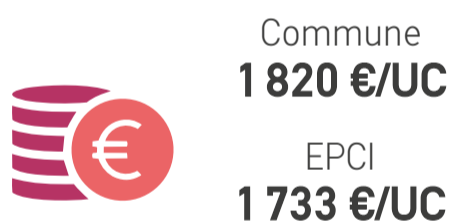


PROFIL ÉCONOMIQUE

EMPLOIS // 2022

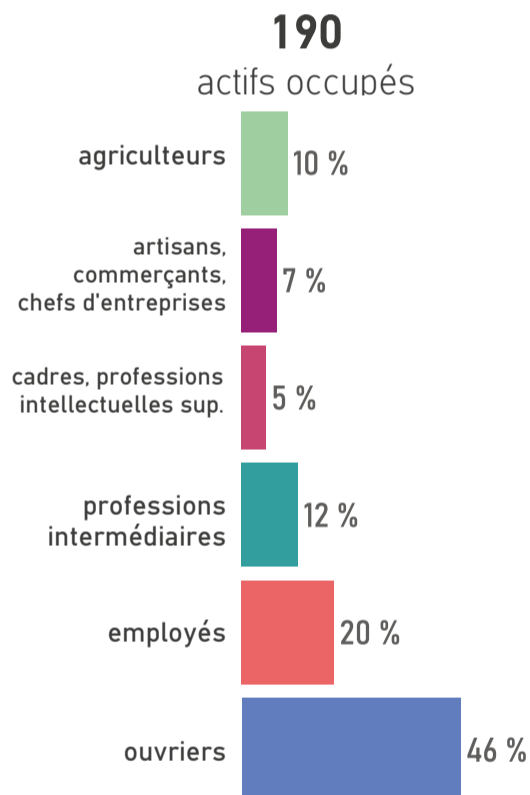


REVENU MÉDIAN MENSUEL // 2022



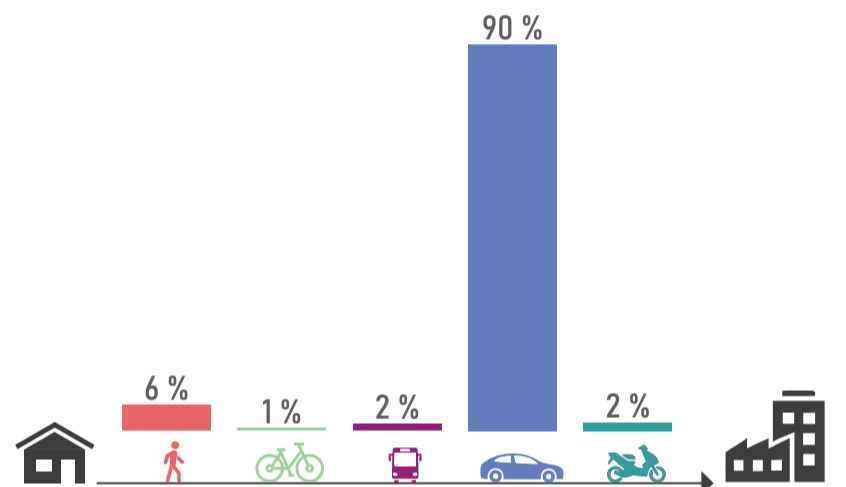
UC : unité de consommation

ACTIFS OCCUPÉS // 2022



MOBILITÉ DES ACTIFS

TRANSPORT UTILISÉ POUR ALLER TRAVAILLER // 2022

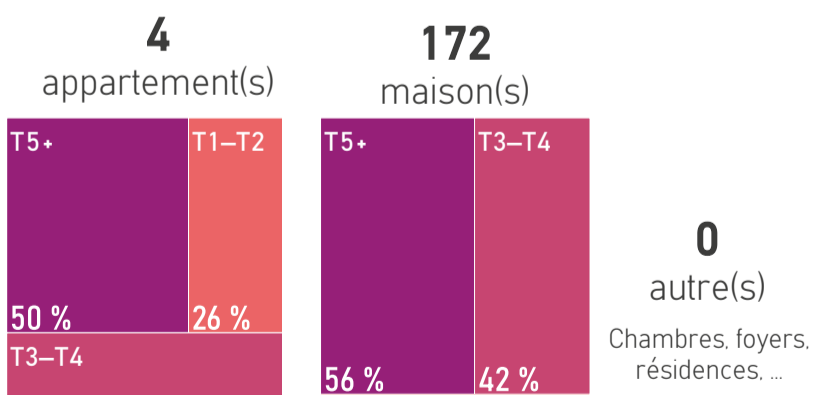


ACTIFS TRAVAILLANT AU LIEU DE RÉSIDENCE // 2022



HABITAT ET LOGEMENTS

LOGEMENTS PAR TYPE ET TAILLE // 2022



RÉSIDENCES PRINCIPALES ET LOCATIFS SOCIAUX // 2022



SOURCES D'ÉNERGIE

MODES DE CHAUFFAGE DES RÉSIDENCES PRINCIPALES // 2022



• électricité • gaz de ville - réseau de chaleur • gaz bouteilles ou citerne • fioul • autres*
*bois, pompe à chaleur, solaire, mixte, ...

SOURCES

Population par âge : Insee, RP 2022 // Evolution naissances décès : Insee, Etat civil 2008 à 2024 // Composition des ménages : Insee, RP 2022 // Emplois : Insee, RP 2022, exploitation complémentaire // Revenu : Insee, filosofi, 2022 // Actifs occupés : Insee, RP 2022 // Transports des actifs : Insee, RP 2022 // Actifs au lieu de résidence : Insee, RP 2022 // Logements : Insee, RP 2022 // Résidences principales et logements sociaux : Insee, RP 2022 - Dreal Pays de la Loire, RPLS 2025 // Sources d'énergie : Insee, RP 2022

+ D'INFOS SUR VOTRE TERRITOIRE ÊTRE INFORMÉ DES ACTUALITÉS



aura



www.aurangvine.org



aura-angers49



aura49

Gourgé



884 hab.
en 2023

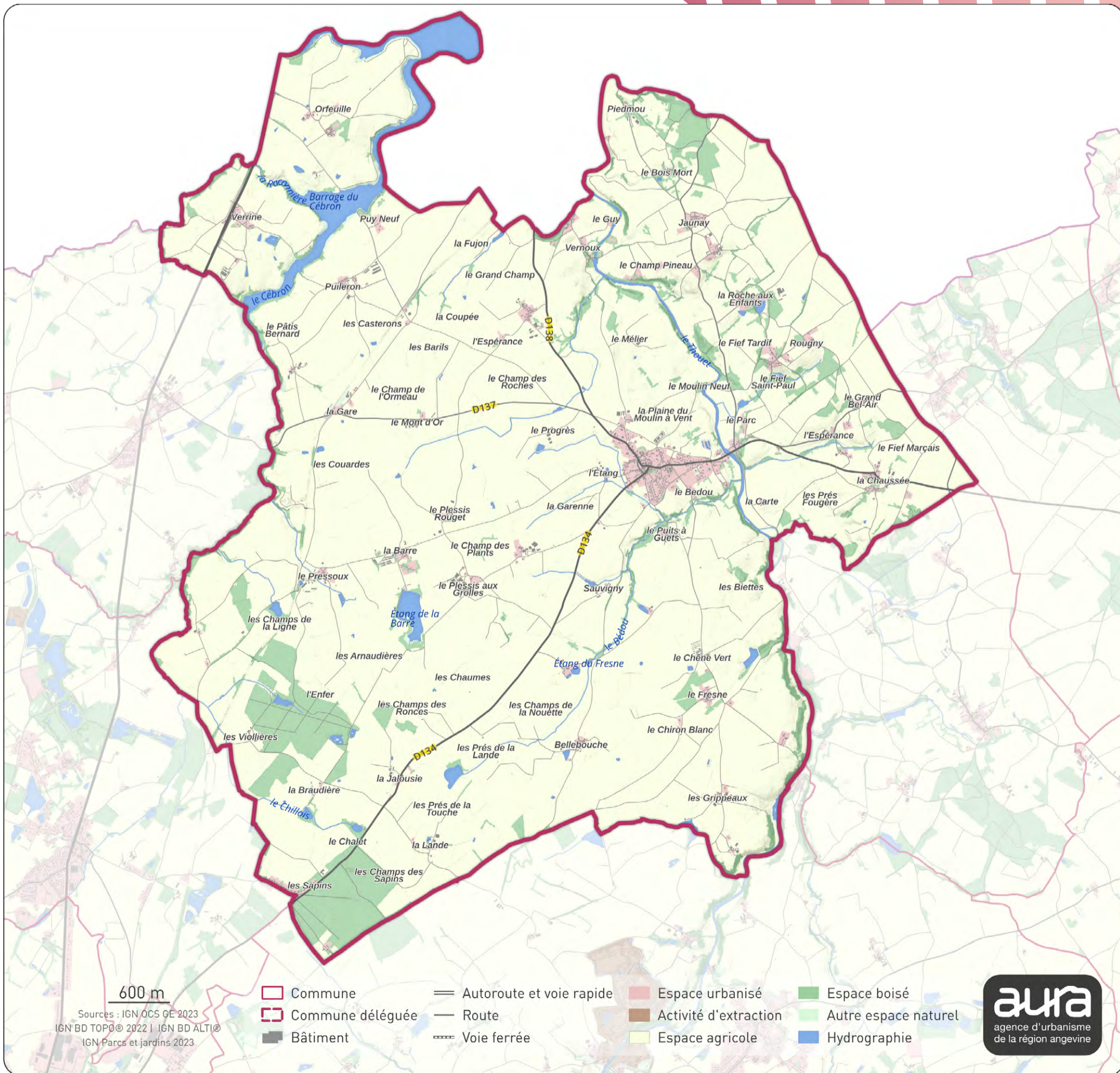
-1,5%/an
entre 2017 et 2023



5 035
hectares

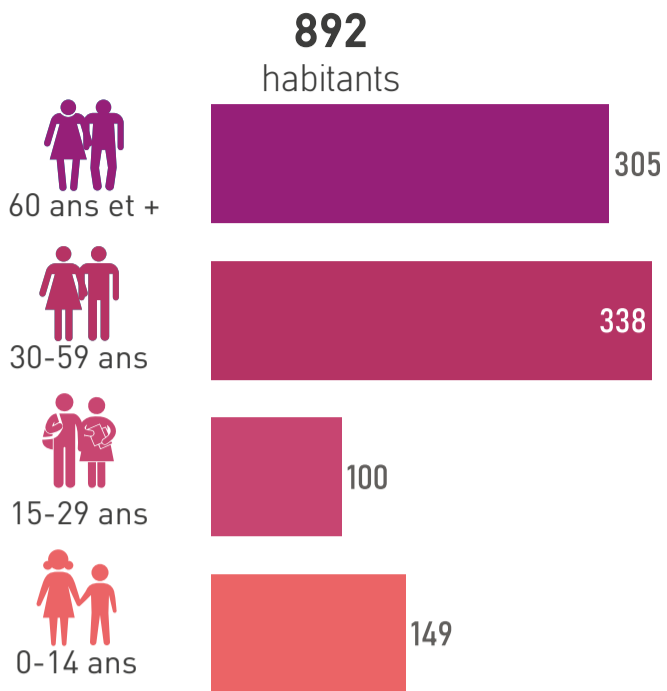


36 875 hab.
en 2023

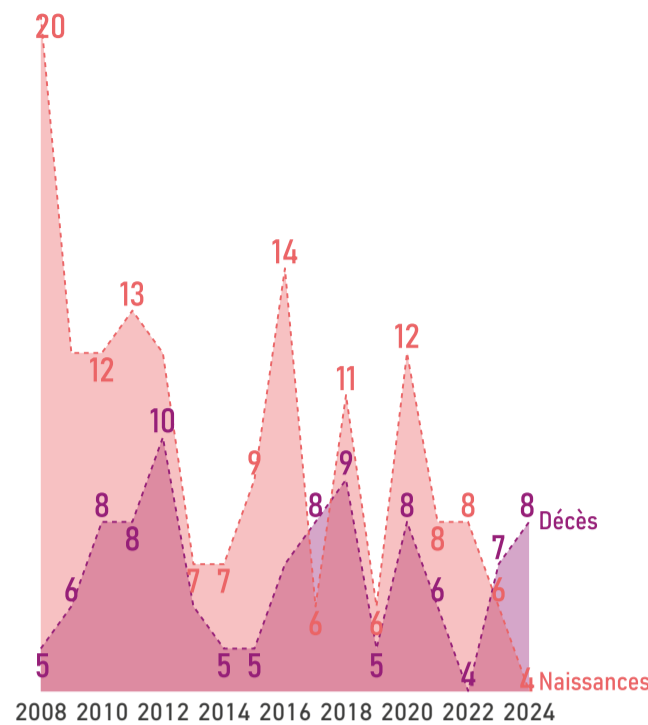


PROFIL DÉMOGRAPHIQUE

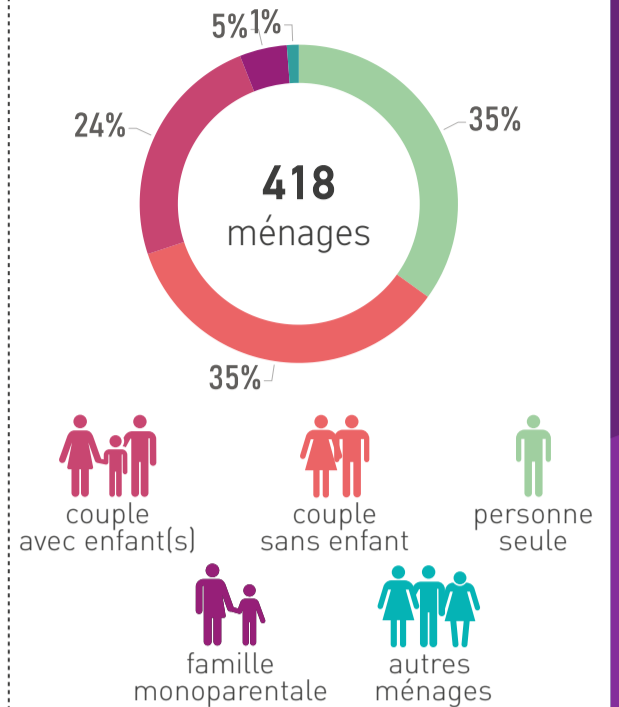
POPULATION PAR ÂGE // 2022



ÉVOLUTION NAISSANCES ET DÉCÈS // 2008-2024

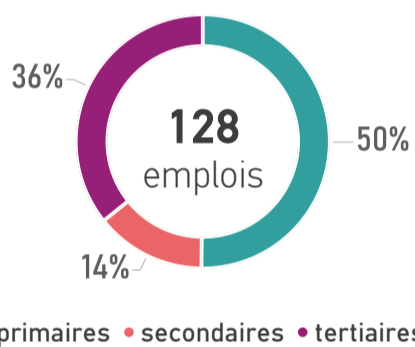


COMPOSITION DES MÉNAGES // 2022

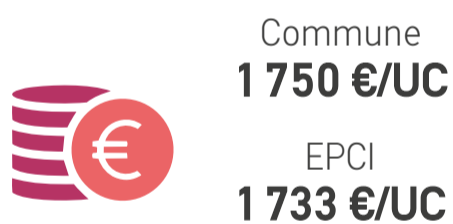


PROFIL ÉCONOMIQUE

EMPLOIS // 2022

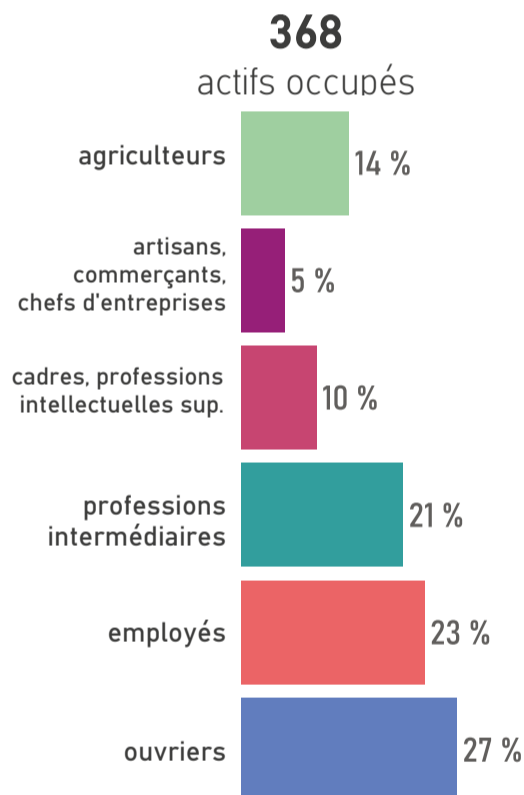


REVENU MÉDIAN MENSUEL // 2022



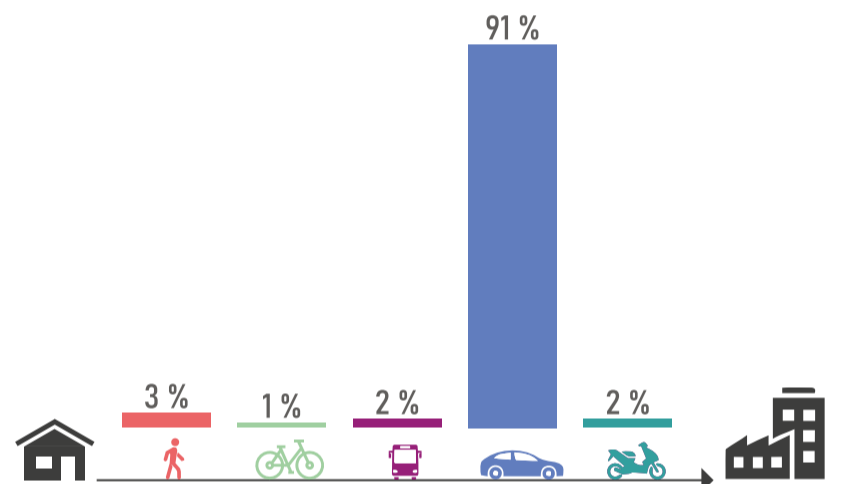
UC : unité de consommation

ACTIFS OCCUPÉS // 2022



MOBILITÉ DES ACTIFS

TRANSPORT UTILISÉ POUR ALLER TRAVAILLER // 2022

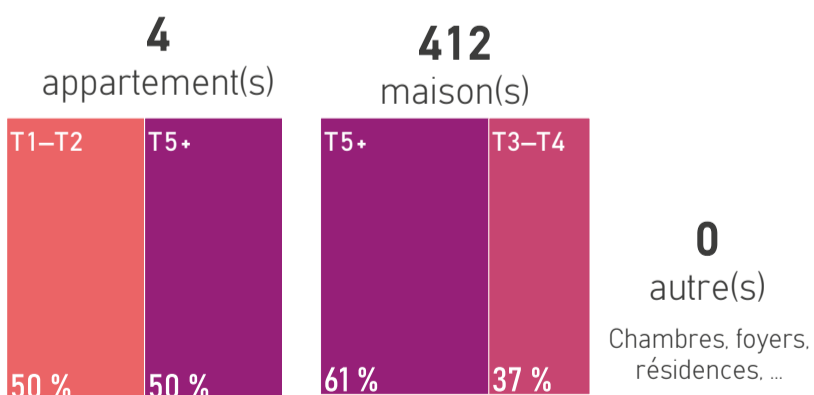


ACTIFS TRAVAILLANT AU LIEU DE RÉSIDENCE // 2022



HABITAT ET LOGEMENTS

LOGEMENTS PAR TYPE ET TAILLE // 2022

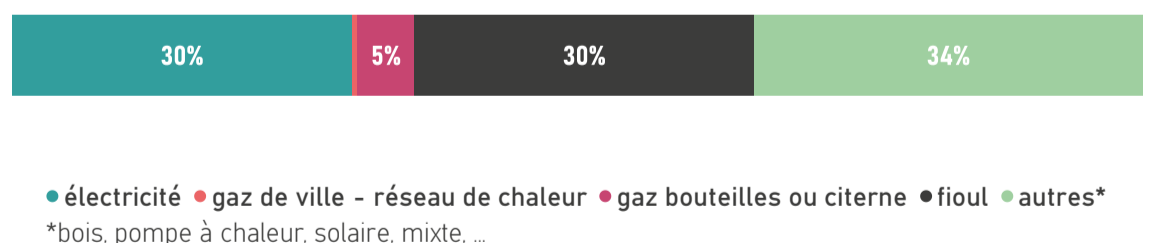


RÉSIDENCES PRINCIPALES ET LOCATIFS SOCIAUX // 2022



SOURCES D'ÉNERGIE

MODES DE CHAUFFAGE DES RÉSIDENCES PRINCIPALES // 2022



SOURCES

Population par âge : Insee, RP 2022 // Evolution naissances décès : Insee, Etat civil 2008 à 2024 // Composition des ménages : Insee, RP 2022 // Emplois : Insee, RP 2022, exploitation complémentaire // Revenu : Insee, filosofi, 2022 // Actifs occupés : Insee, RP 2022 // Transports des actifs : Insee, RP 2022 // Actifs au lieu de résidence : Insee, RP 2022 // Logements : Insee, RP 2022 // Résidences principales et logements sociaux : Insee, RP 2022 - Dreal Pays de la Loire, RPLS 2025 // Sources d'énergie : Insee, RP 2022

+ D'INFOS SUR VOTRE TERRITOIRE



ÊTRE INFORMÉ DES ACTUALITÉS



aura



www.aurangvine.org



aura-angers49



aura49

La Chapelle-Bertrand



465 hab.
en 2023

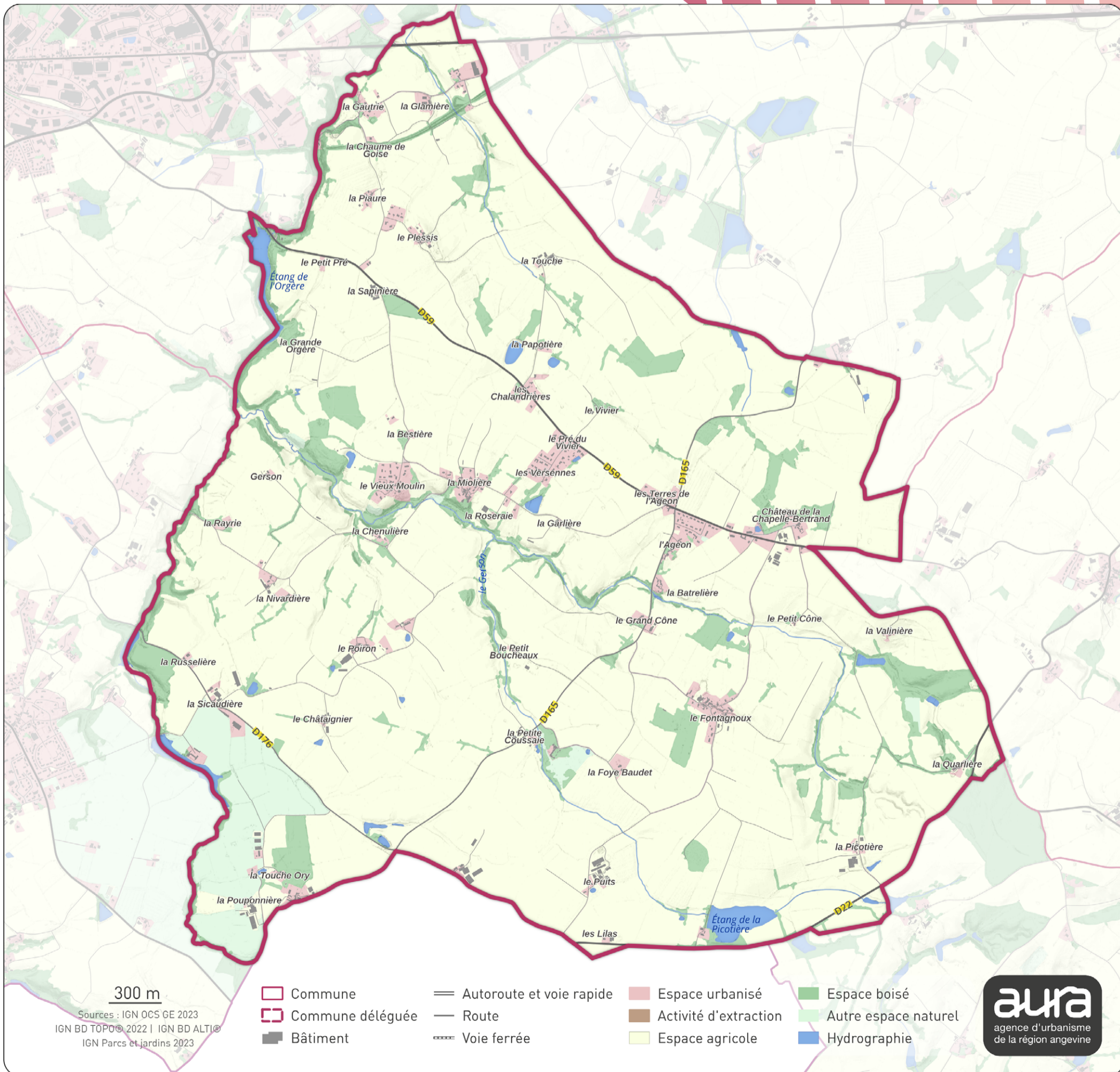
-0,5%/an
entre 2017 et 2023



1 944
hectares



36 875 hab.
en 2023



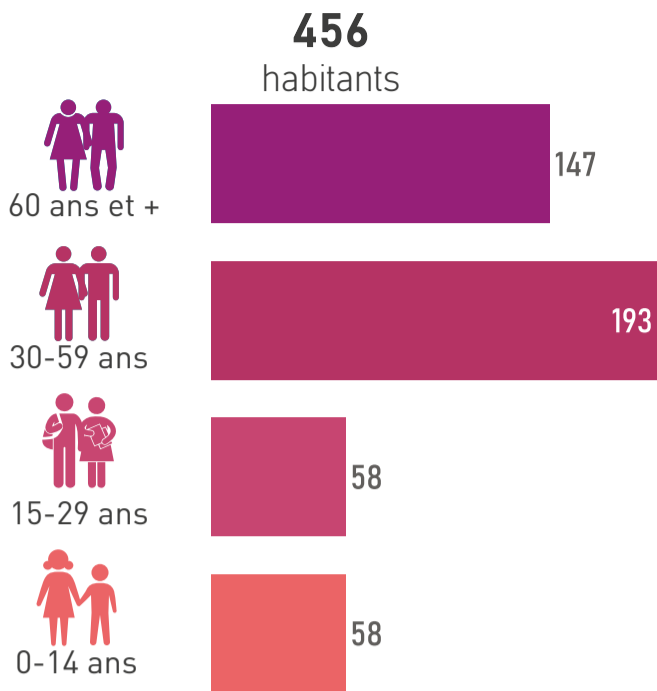
- Commune
- Commune déléguée
- Bâtiment
- Autoroute et voie rapide
- Route
- Voie ferrée
- Espace urbanisé
- Activité d'extraction
- Espace agricole
- Espace boisé
- Autre espace naturel
- Hydrographie



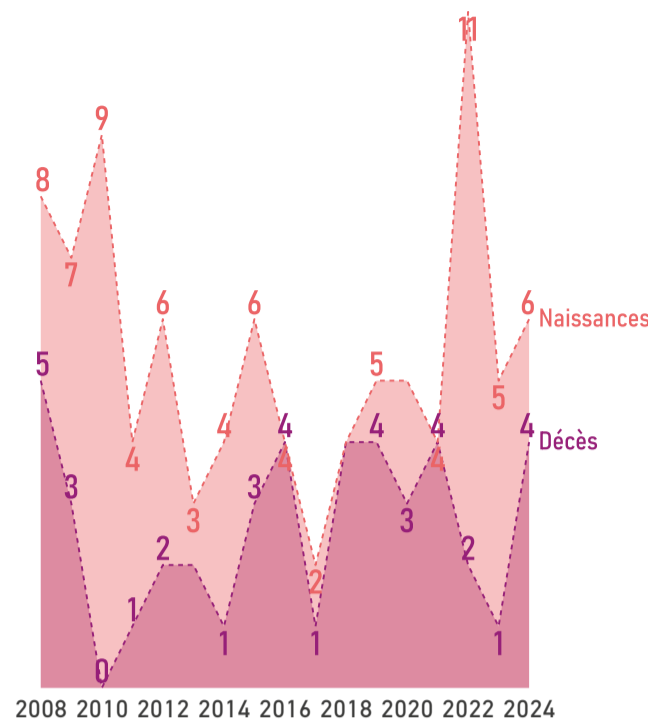
Sources : IGN OCS GE 2023
IGN BD TOPO© 2022 | IGN BD ALTI©
IGN Parcs et jardins 2023

PROFIL DÉMOGRAPHIQUE

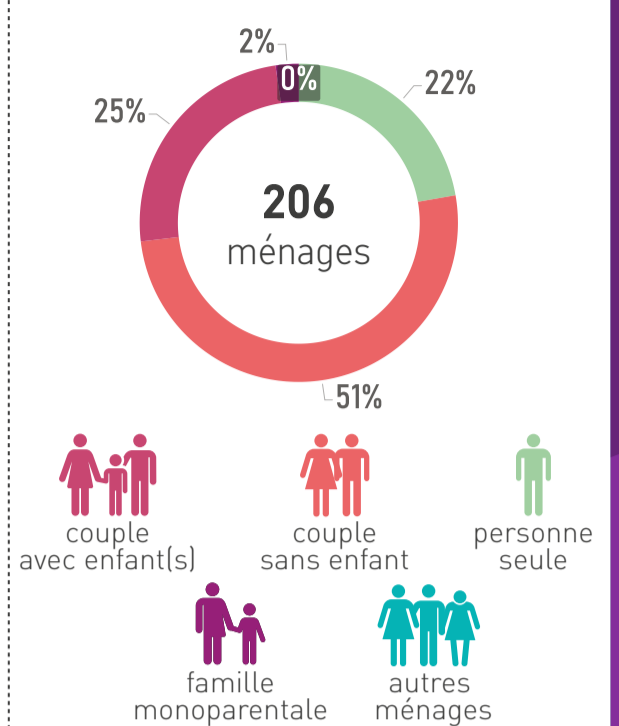
POPULATION PAR ÂGE // 2022



ÉVOLUTION NAISSANCES ET DÉCÈS // 2008-2024

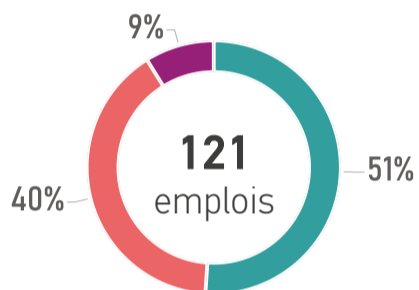


COMPOSITION DES MÉNAGES // 2022



PROFIL ÉCONOMIQUE

EMPLOIS // 2022



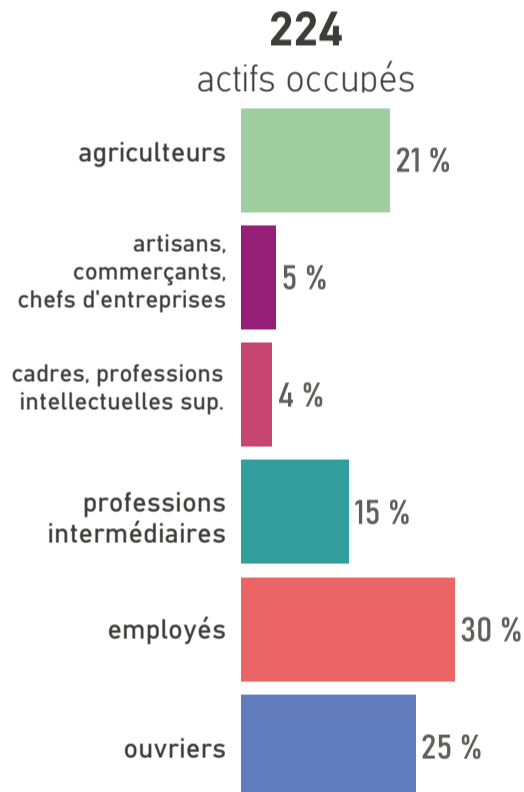
● primaires ● secondaires ● tertiaires

REVENU MÉDIAN MENSUEL // 2022



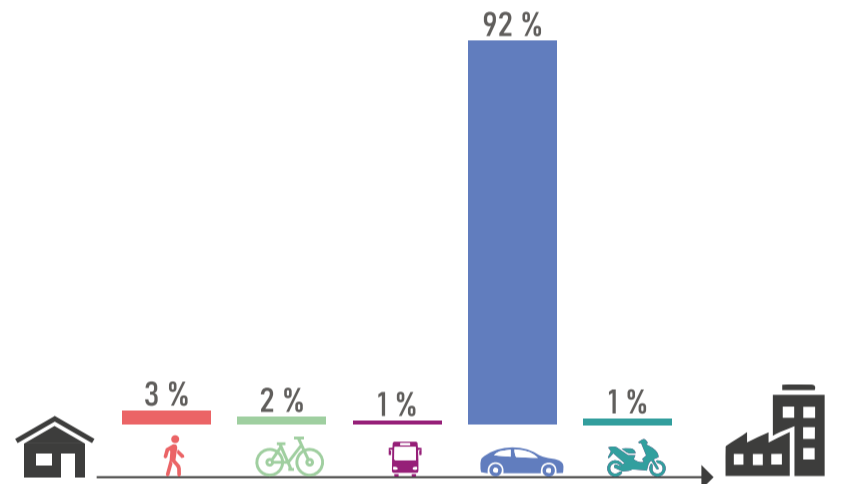
UC : unité de consommation

ACTIFS OCCUPÉS // 2022



MOBILITÉ DES ACTIFS

TRANSPORT UTILISÉ POUR ALLER TRAVAILLER // 2022

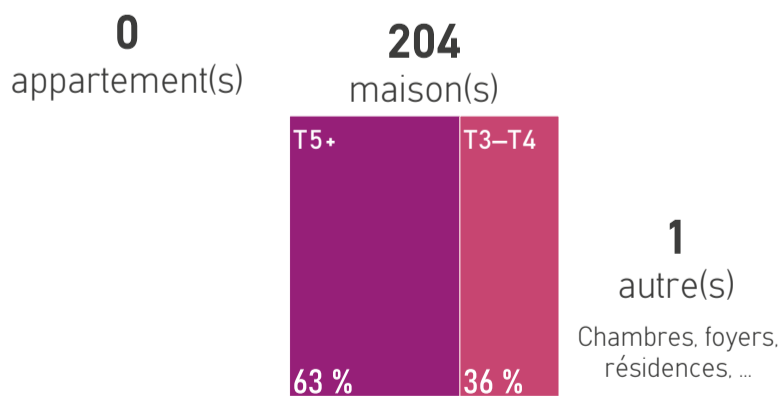


ACTIFS TRAVAILLANT AU LIEU DE RÉSIDENCE // 2022



HABITAT ET LOGEMENTS

LOGEMENTS PAR TYPE ET TAILLE // 2022




RÉSIDENCES PRINCIPALES ET LOCATIFS SOCIAUX // 2022



SOURCES D'ÉNERGIE

MODES DE CHAUFFAGE DES RÉSIDENCES PRINCIPALES // 2022



● électricité ● gaz de ville - réseau de chaleur ● gaz bouteilles ou citerne ● fioul ● autres*
*bois, pompe à chaleur, solaire, mixte, ...

SOURCES

Population par âge : Insee, RP 2022 // Evolution naissances décès : Insee, Etat civil 2008 à 2024 // Composition des ménages : Insee, RP 2022 // Emplois : Insee, RP 2022, exploitation complémentaire // Revenu : Insee, filosofi, 2022 // Actifs occupés : Insee, RP 2022 // Transports des actifs : Insee, RP 2022 // Actifs au lieu de résidence : Insee, RP 2022 // Logements : Insee, RP 2022 // Résidences principales et logements sociaux : Insee, RP 2022 - Dreal Pays de la Loire, RPLS 2025 // Sources d'énergie : Insee, RP 2022

+ D'INFOS SUR VOTRE TERRITOIRE ÊTRE INFORMÉ DES ACTUALITÉS



aura



www.aurangvine.org



aura-angers49



aura49

La Ferrière-en-Parthenay



774 hab.
en 2023

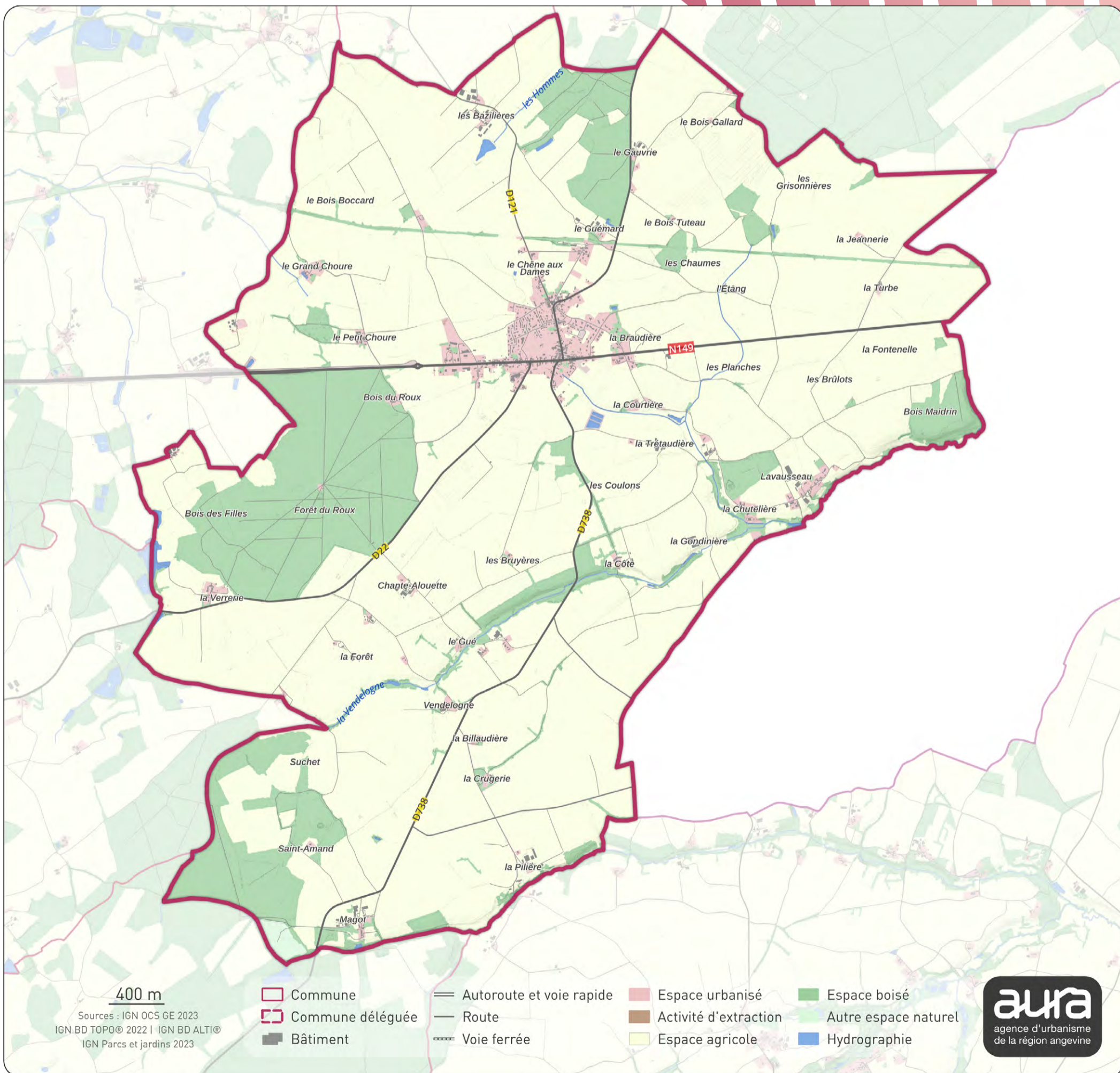
-0,3%/an
entre 2017 et 2023



2 933
hectares

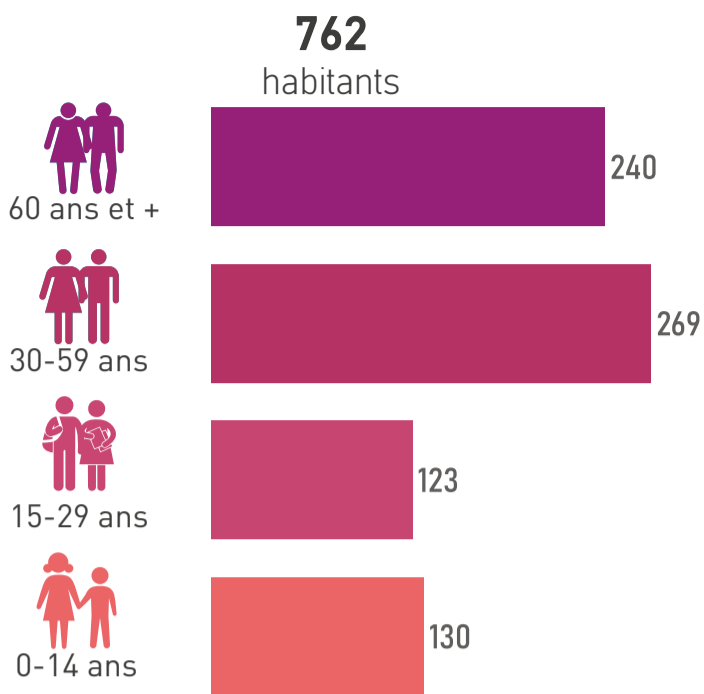


36 875 hab.
en 2023

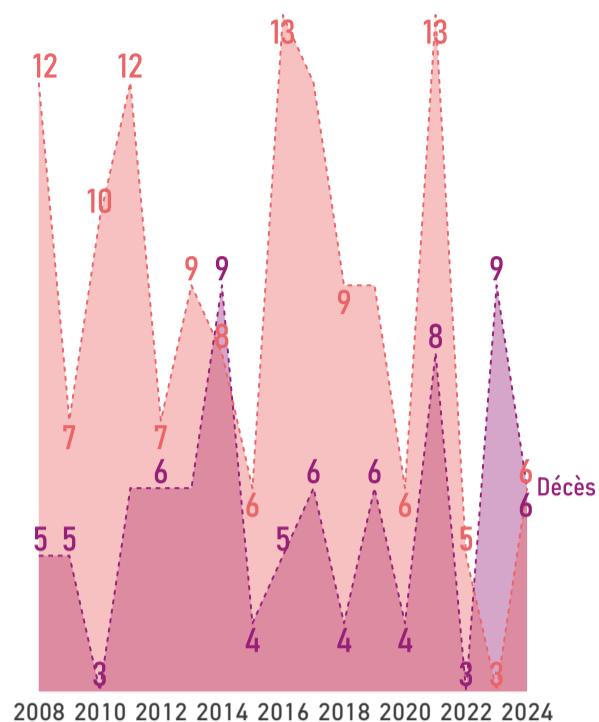


PROFIL DÉMOGRAPHIQUE

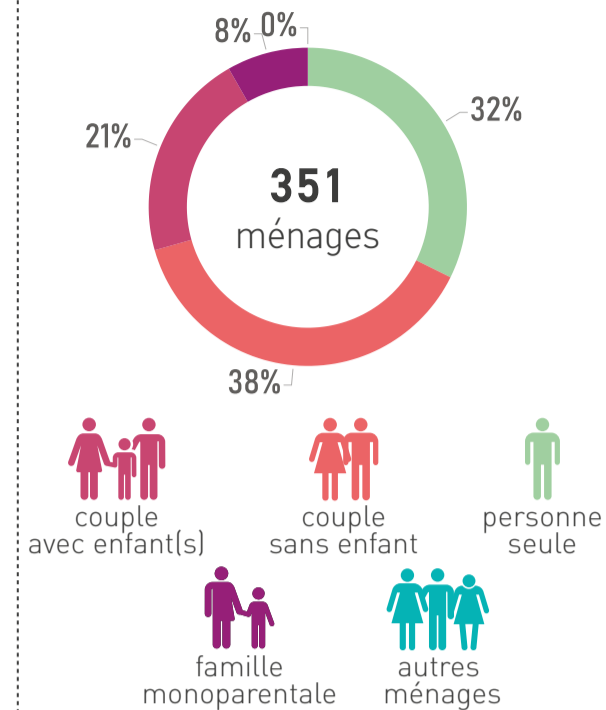
POPULATION PAR ÂGE // 2022



ÉVOLUTION NAISSANCES ET DÉCÈS // 2008-2024

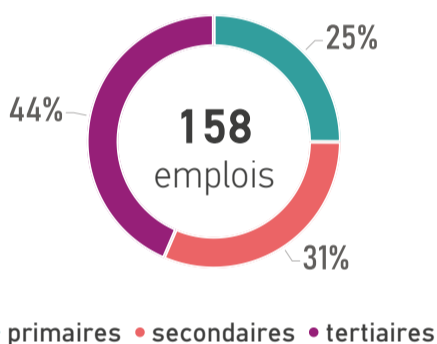


COMPOSITION DES MÉNAGES // 2022

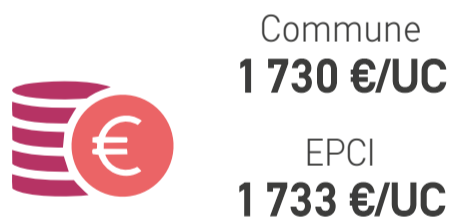


PROFIL ÉCONOMIQUE

EMPLOIS // 2022

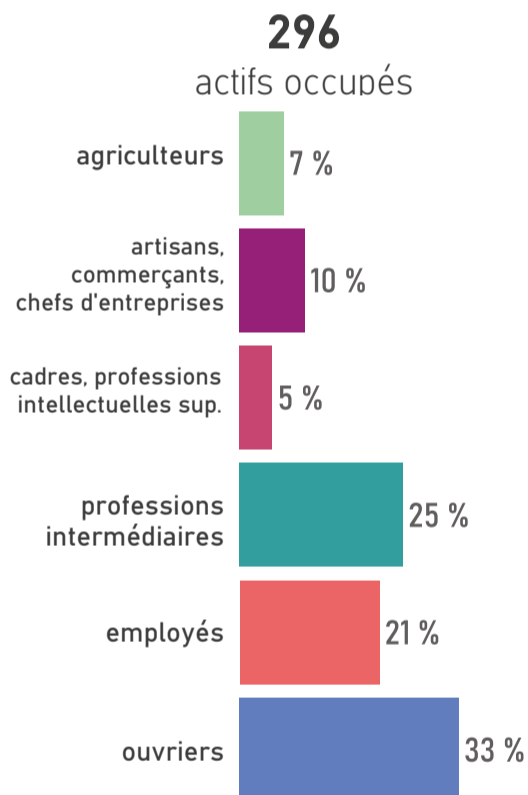


REVENU MÉDIAN MENSUEL // 2022



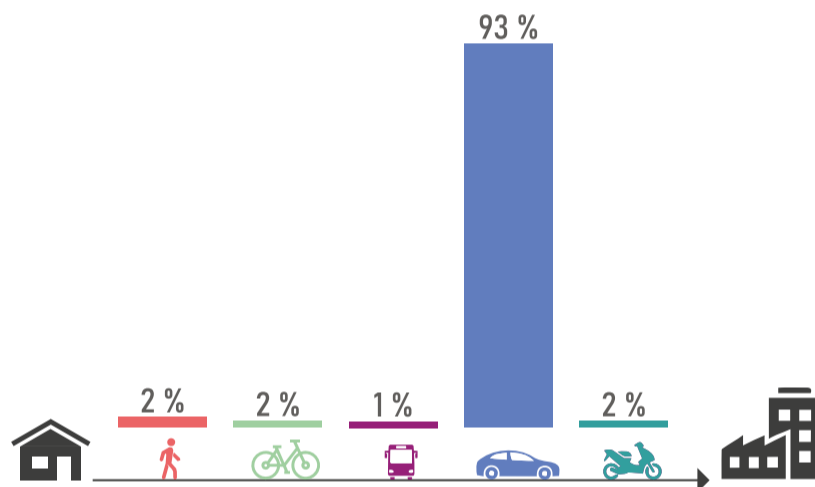
UC : unité de consommation

ACTIFS OCCUPÉS // 2022



MOBILITÉ DES ACTIFS

TRANSPORT UTILISÉ POUR ALLER TRAVAILLER // 2022

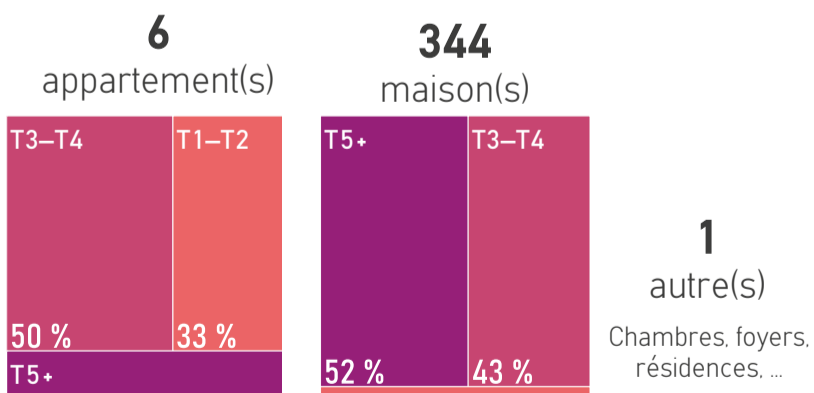


ACTIFS TRAVAILLANT AU LIEU DE RÉSIDENCE // 2022



HABITAT ET LOGEMENTS

LOGEMENTS PAR TYPE ET TAILLE // 2022

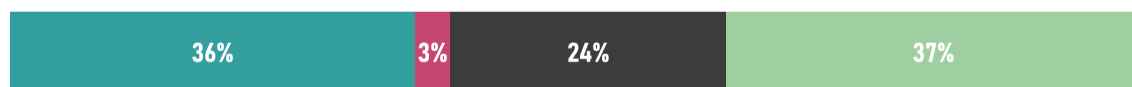


RÉSIDENCES PRINCIPALES ET LOCATIFS SOCIAUX // 2022



SOURCES D'ÉNERGIE

MODES DE CHAUFFAGE DES RÉSIDENCES PRINCIPALES // 2022



*bois, pompe à chaleur, solaire, mixte, ...

SOURCES

Population par âge : Insee, RP 2022 // Evolution naissances décès : Insee, Etat civil 2008 à 2024 // Composition des ménages : Insee, RP 2022 // Emplois : Insee, RP 2022, exploitation complémentaire // Revenu : Insee, filosofi, 2022 // Actifs occupés : Insee, RP 2022 // Transports des actifs : Insee, RP 2022 // Actifs au lieu de résidence : Insee, RP 2022 // Logements : Insee, RP 2022 // Résidences principales et logements sociaux : Insee, RP 2022 - Dreal Pays de la Loire, RPLS 2025 // Sources d'énergie : Insee, RP 2022

+ D'INFOS SUR VOTRE TERRITOIRE

ÊTRE INFORMÉ DES ACTUALITÉS



aura



www.aurangvine.org



aura-angers49



aura49

La Peyratte



1 105 hab.
en 2023

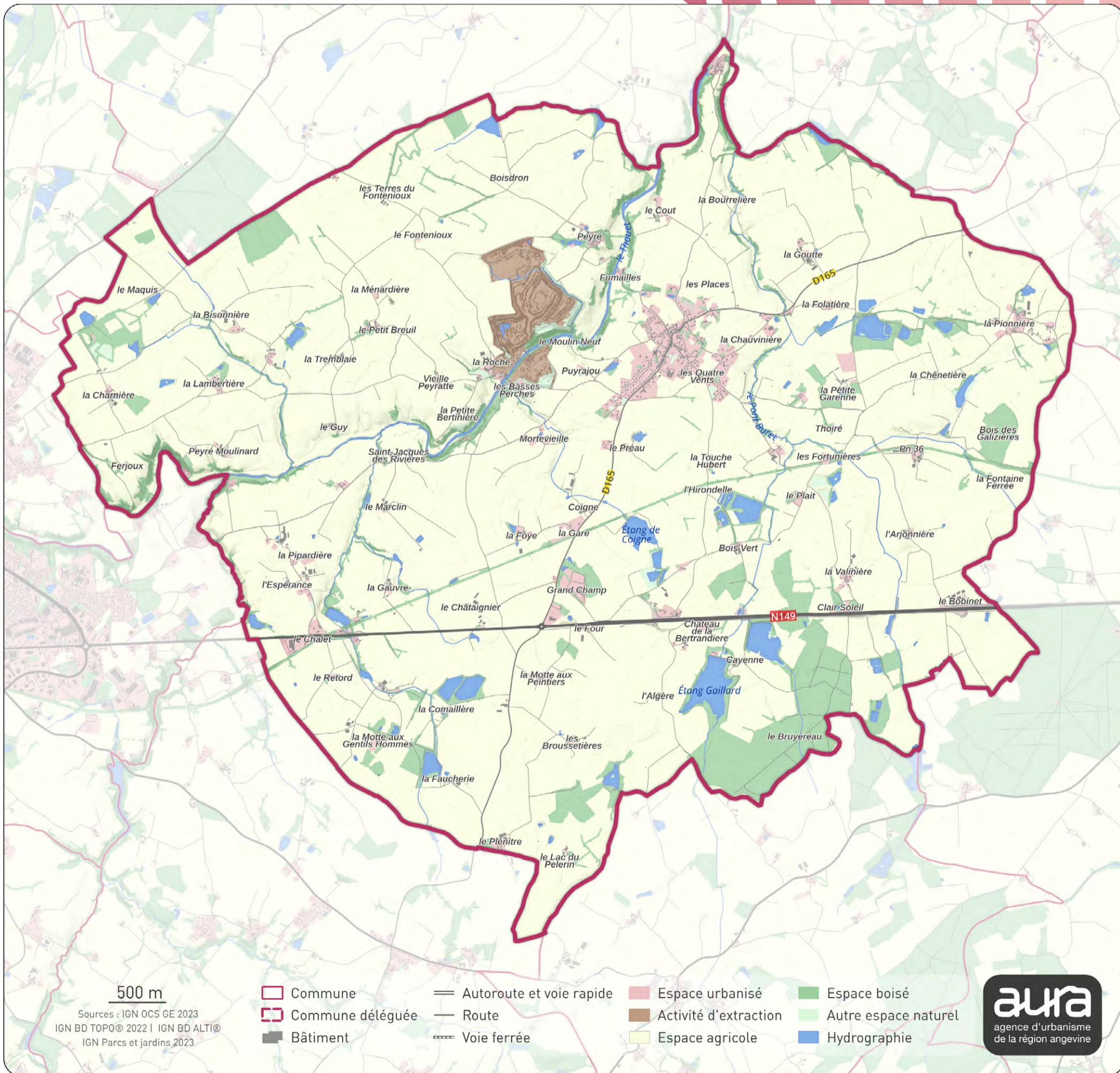
-1,0%/an
entre 2017 et 2023



4 764
hectares

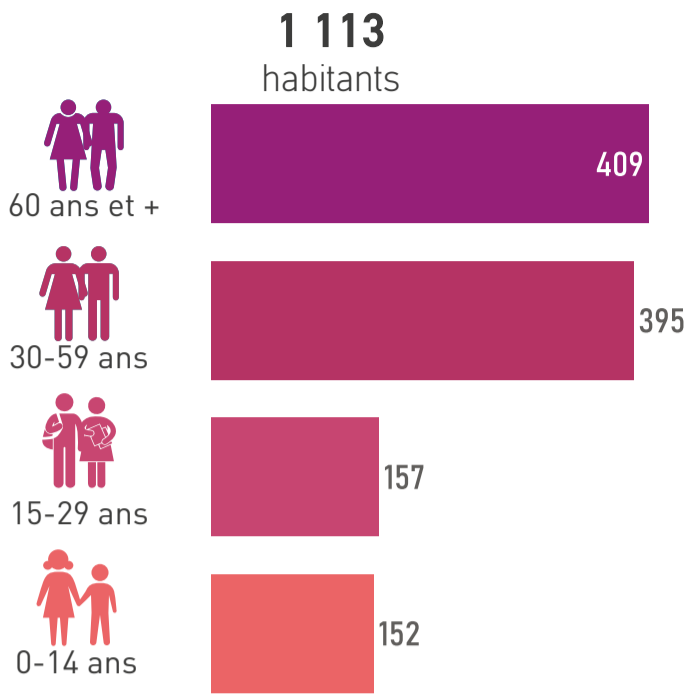


36 875 hab.
en 2023

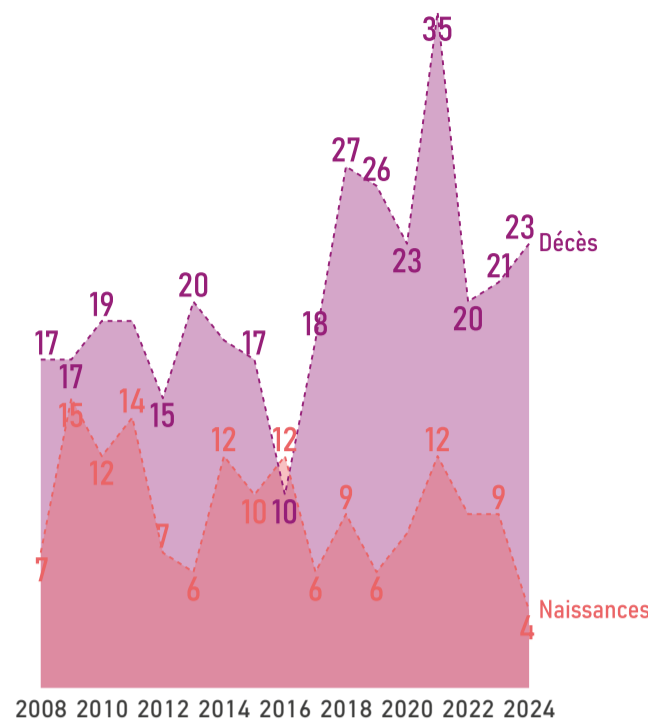


PROFIL DÉMOGRAPHIQUE

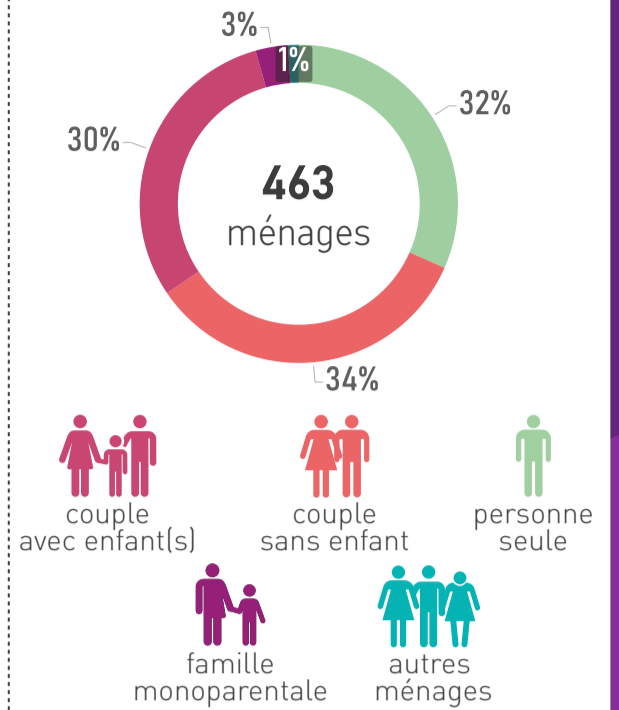
POPULATION PAR ÂGE // 2022



ÉVOLUTION NAISSANCES ET DÉCÈS // 2008-2024

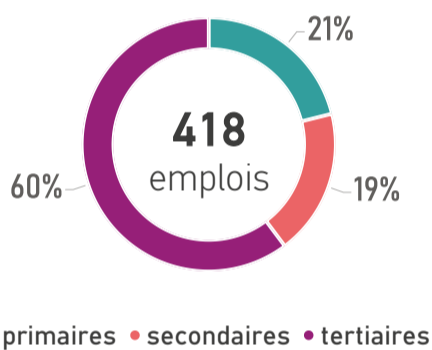


COMPOSITION DES MÉNAGES // 2022

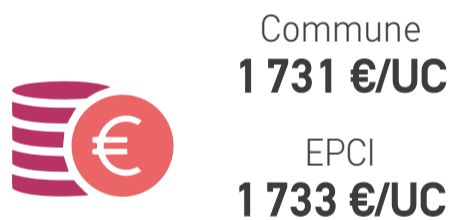


PROFIL ÉCONOMIQUE

EMPLOIS // 2022

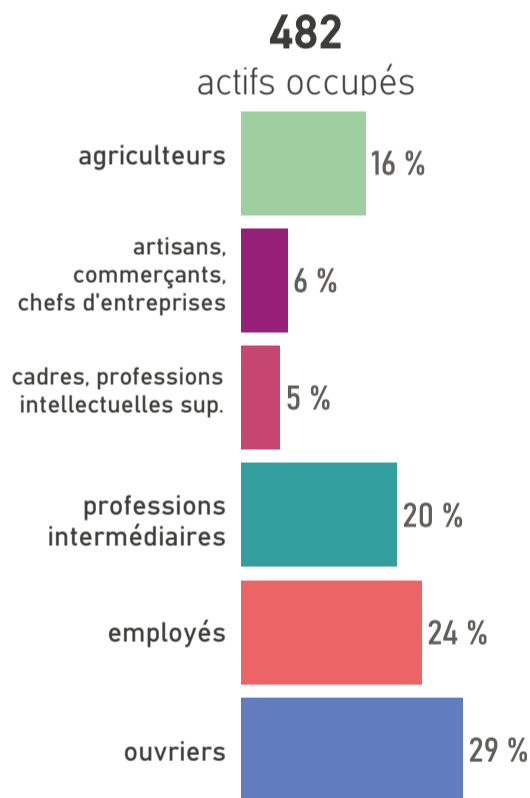


REVENU MÉDIAN MENSUEL // 2022



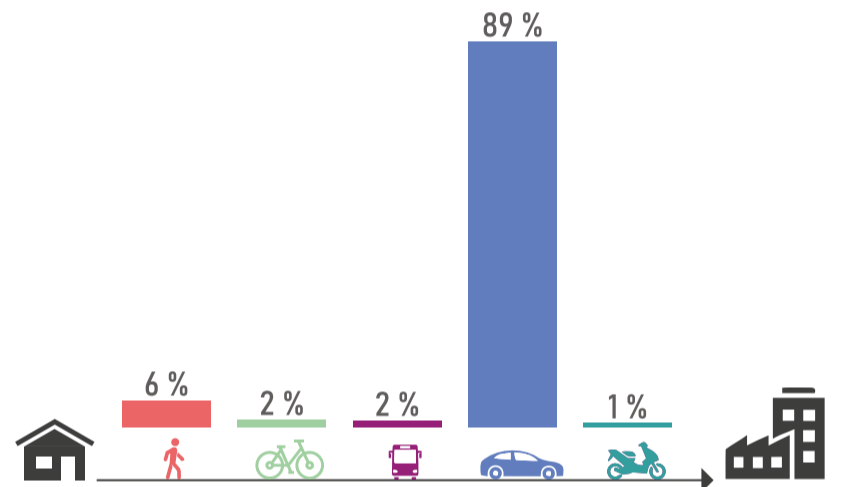
UC : unité de consommation

ACTIFS OCCUPÉS // 2022

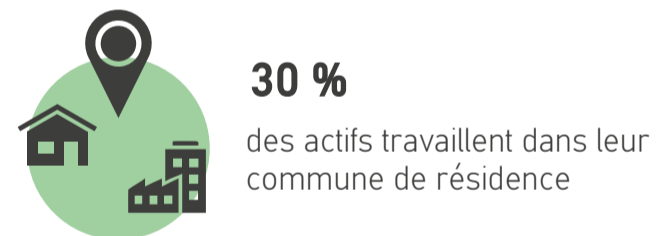


MOBILITÉ DES ACTIFS

TRANSPORT UTILISÉ POUR ALLER TRAVAILLER // 2022

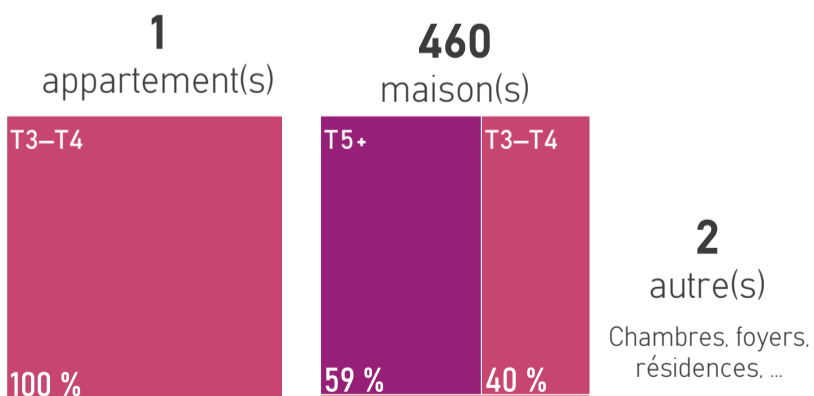


ACTIFS TRAVAILLANT AU LIEU DE RÉSIDENCE // 2022



HABITAT ET LOGEMENTS

LOGEMENTS PAR TYPE ET TAILLE // 2022



RÉSIDENCES PRINCIPALES ET LOCATIFS SOCIAUX // 2022



SOURCES D'ÉNERGIE

MODES DE CHAUFFAGE DES RÉSIDENCES PRINCIPALES // 2022



*bois, pompe à chaleur, solaire, mixte, ...

SOURCES

Population par âge : Insee, RP 2022 // Evolution naissances décès : Insee, Etat civil 2008 à 2024 // Composition des ménages : Insee, RP 2022 // Emplois : Insee, RP 2022, exploitation complémentaire // Revenu : Insee, filosofi, 2022 // Actifs occupés : Insee, RP 2022 // Transports des actifs : Insee, RP 2022 // Actifs au lieu de résidence : Insee, RP 2022 // Logements : Insee, RP 2022 // Résidences principales et logements sociaux : Insee, RP 2022 - Dreal Pays de la Loire, RPLS 2025 // Sources d'énergie : Insee, RP 2022

+ D'INFOS SUR VOTRE TERRITOIRE



ÊTRE INFORMÉ DES ACTUALITÉS



aura



www.aurangvine.org



aura-angers49



aura49

Lageon



378 hab.
en 2023

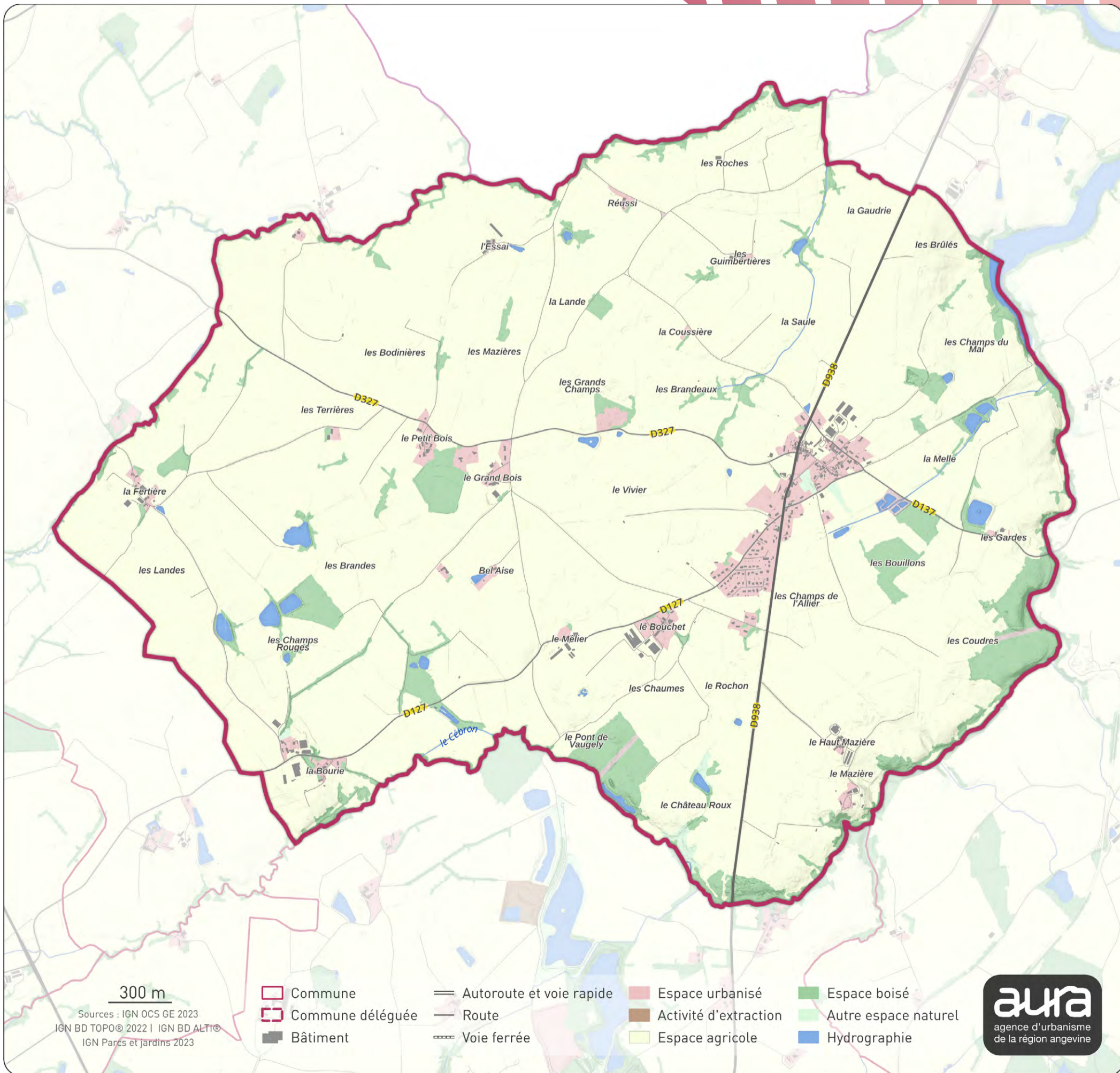
+0,9%/an
entre 2017 et 2023



1 404
hectares



36 875 hab.
en 2023



300 m

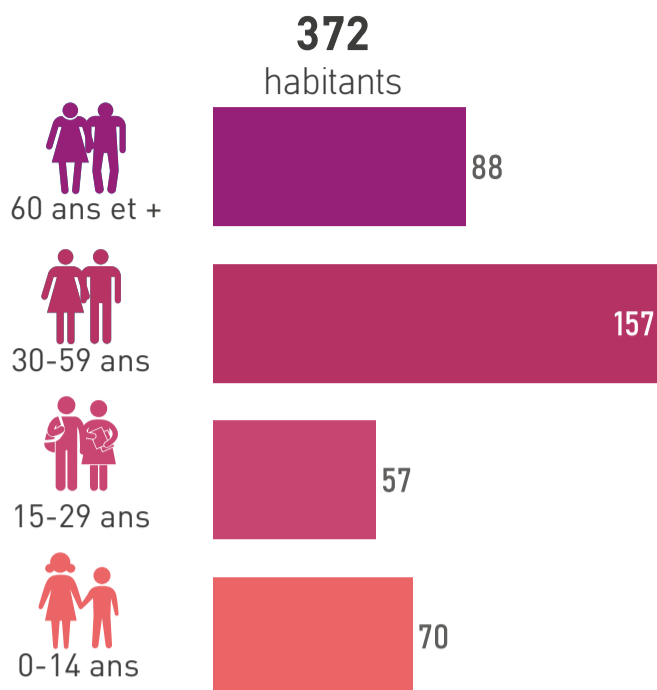
Sources : IGN OCS GE 2023
IGN BD TOPO© 2022 | IGN BD ALTI©
IGN Parcs et Jardins 2023

- Commune
- Commune déléguée
- Bâtiment
- Autoroute et voie rapide
- Route
- Voie ferrée
- Espace urbanisé
- Activité d'extraction
- Espace agricole
- Espace boisé
- Autre espace naturel
- Hydrographie

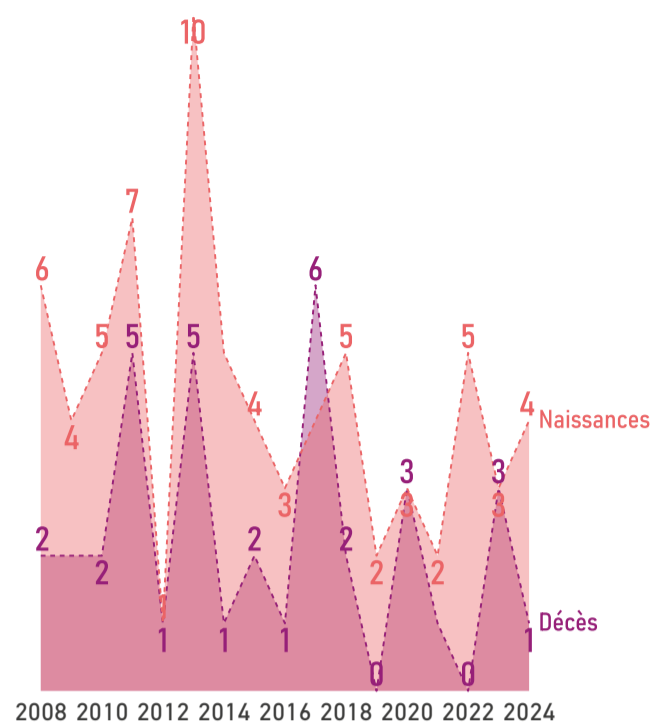


PROFIL DÉMOGRAPHIQUE

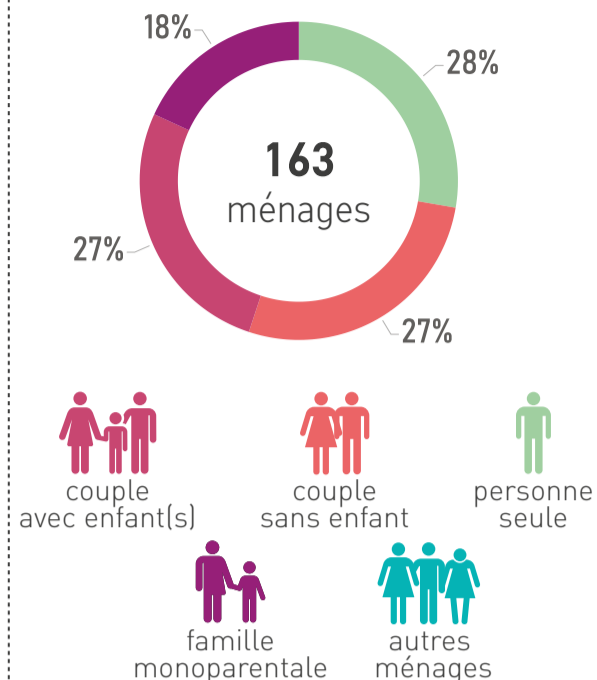
POPULATION PAR ÂGE // 2022



ÉVOLUTION NAISSANCES ET DÉCÈS // 2008-2024

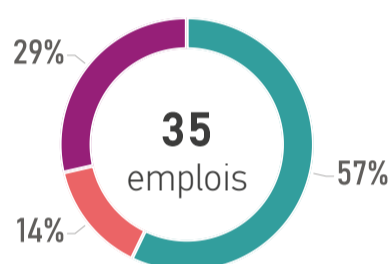


COMPOSITION DES MÉNAGES // 2022



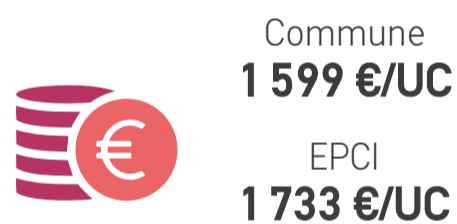
PROFIL ÉCONOMIQUE

EMPLOIS // 2022



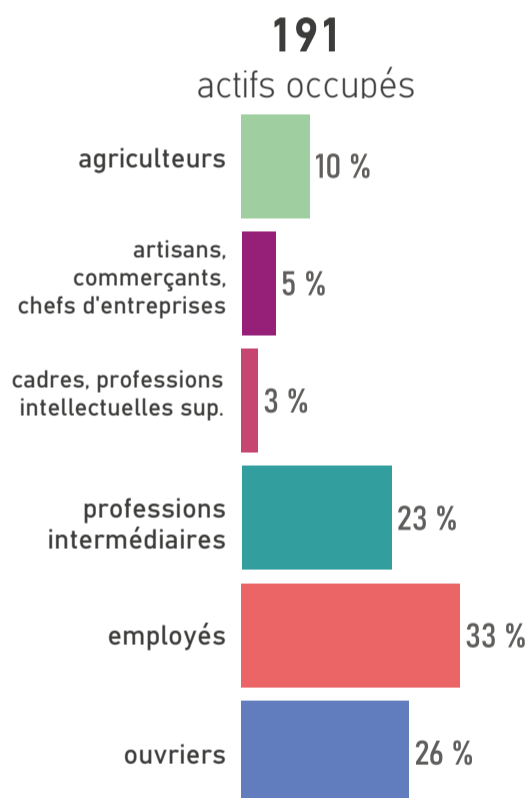
• primaires • secondaires • tertiaires

REVENU MÉDIAN MENSUEL // 2022



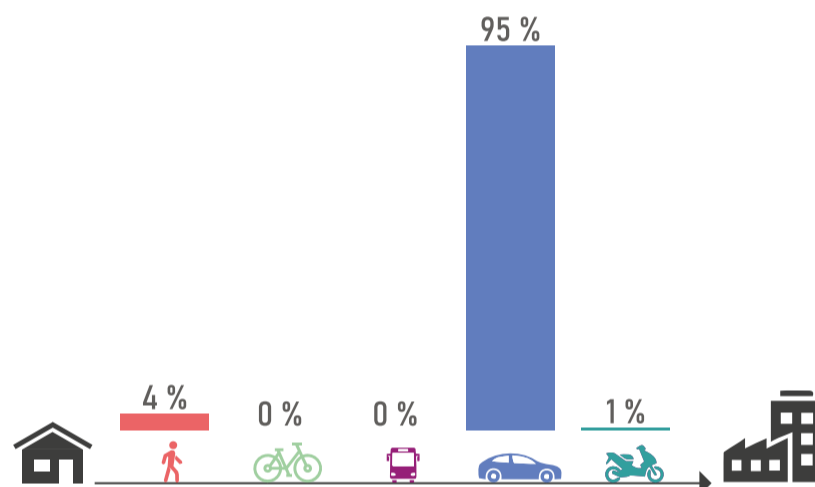
UC : unité de consommation

ACTIFS OCCUPÉS // 2022



MOBILITÉ DES ACTIFS

TRANSPORT UTILISÉ POUR ALLER TRAVAILLER // 2022



ACTIFS TRAVAILLANT AU LIEU DE RÉSIDENCE // 2022

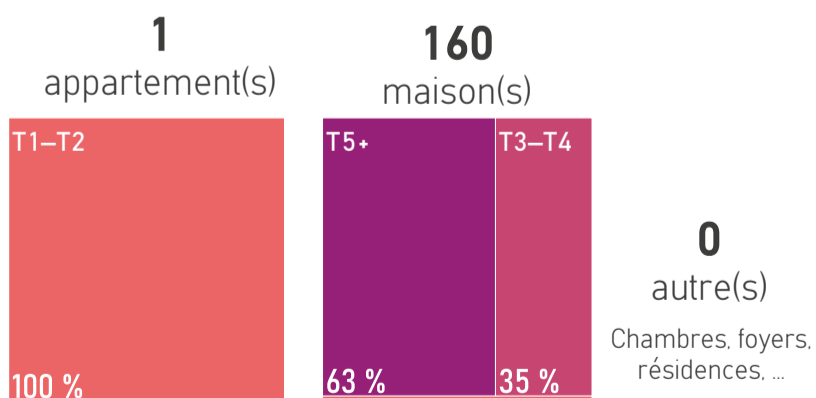


15 %

des actifs travaillent dans leur commune de résidence

HABITAT ET LOGEMENTS

LOGEMENTS PAR TYPE ET TAILLE // 2022

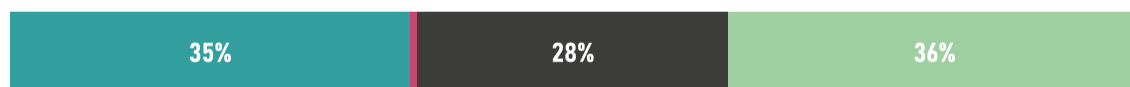


RÉSIDENCES PRINCIPALES ET LOCATIFS SOCIAUX // 2022



SOURCES D'ÉNERGIE

MODES DE CHAUFFAGE DES RÉSIDENCES PRINCIPALES // 2022



• électricité • gaz de ville - réseau de chaleur • gaz bouteilles ou citerne • fioul • autres*

*bois, pompe à chaleur, solaire, mixte, ...

SOURCES

Population par âge : Insee, RP 2022 // Evolution naissances décès : Insee, Etat civil 2008 à 2024 // Composition des ménages : Insee, RP 2022 // Emplois : Insee, RP 2022, exploitation complémentaire // Revenu : Insee, filosofi, 2022 // Actifs occupés : Insee, RP 2022 // Transports des actifs : Insee, RP 2022 // Actifs au lieu de résidence : Insee, RP 2022 // Logements : Insee, RP 2022 // Résidences principales et logements sociaux : Insee, RP 2022 - Dreal Pays de la Loire, RPLS 2025 // Sources d'énergie : Insee, RP 2022

+ D'INFOS SUR VOTRE TERRITOIRE

ÊTRE INFORMÉ DES ACTUALITÉS



aura



www.aurangvine.org



aura-angers49



aura49

Le Retail



276 hab.
en 2023

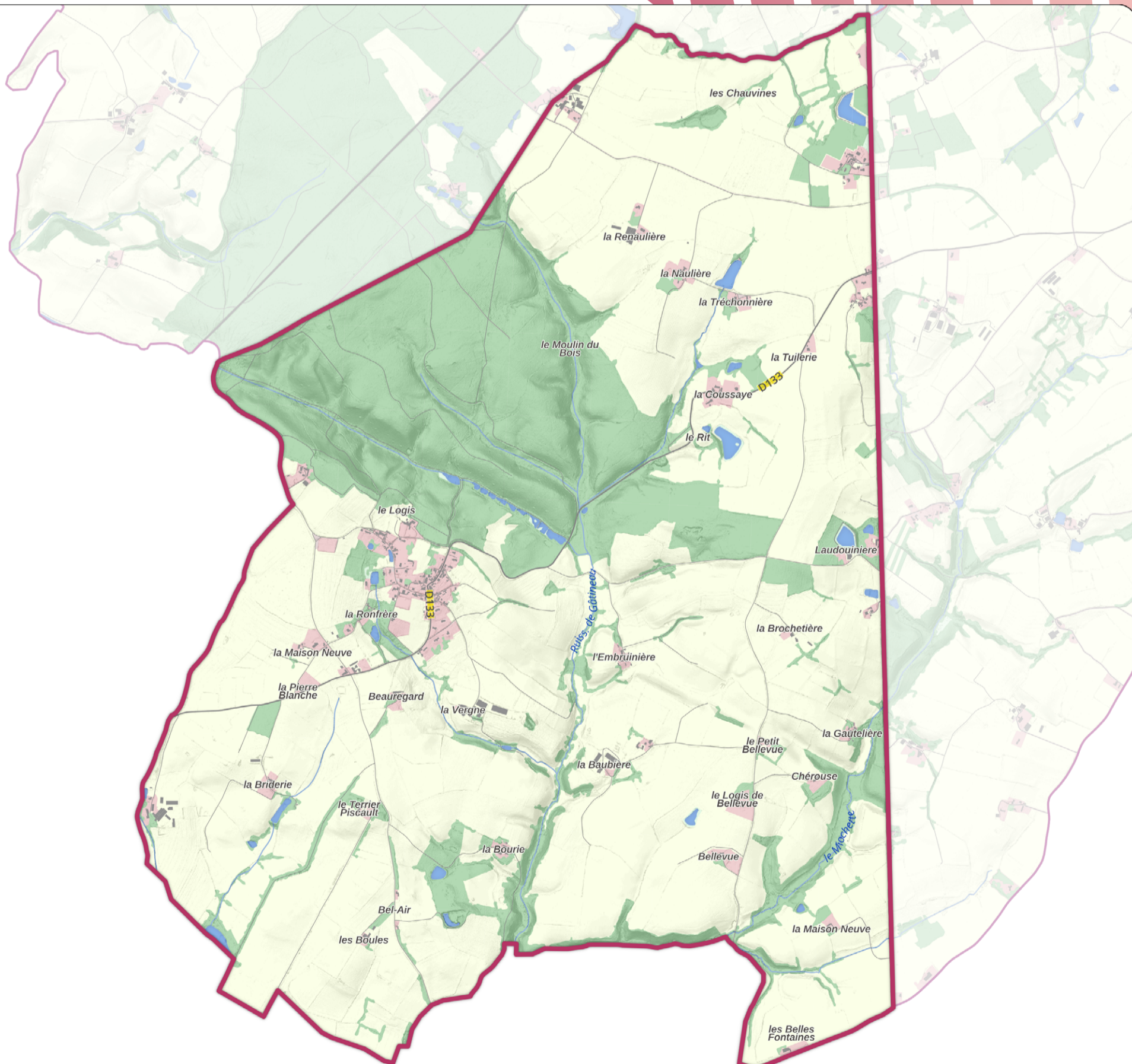
-0,1%/an
entre 2017 et 2023



1 432
hectares



36 875 hab.
en 2023



300 m

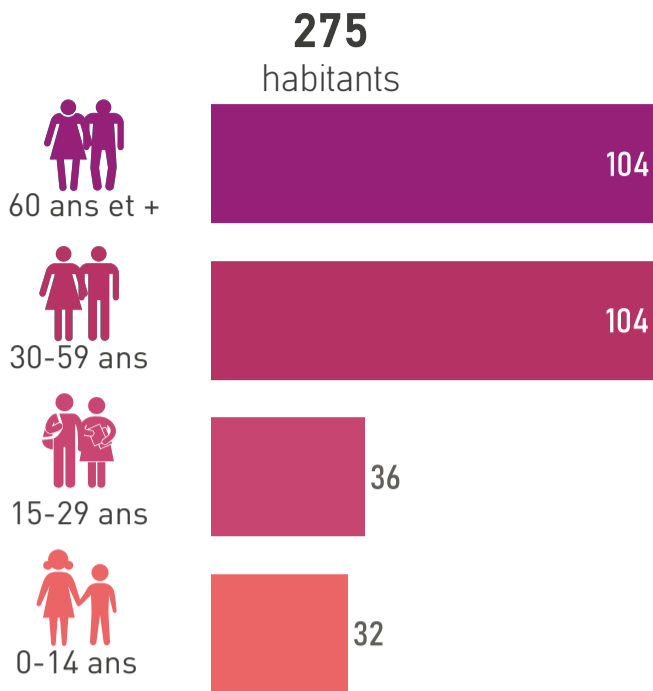
Sources : IGN OCS GE 2023
IGN BD TOPO© 2022 | IGN BD ALTI©
IGN Parcs et jardins 2023

- Commune
- Commune déléguée
- Bâtiment
- Autoroute et voie rapide
- Route
- Voie ferrée
- Espace urbanisé
- Activité d'extraction
- Espace agricole
- Espace boisé
- Autre espace naturel
- Hydrographie

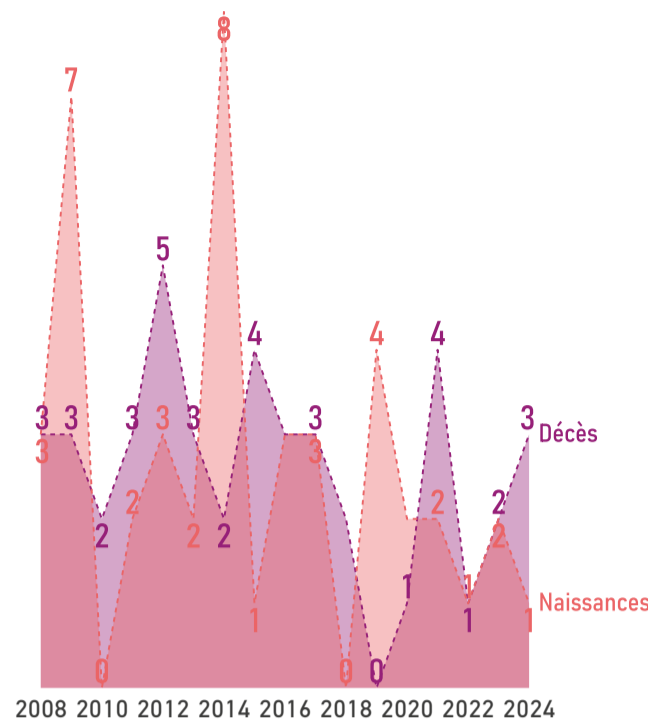


PROFIL DÉMOGRAPHIQUE

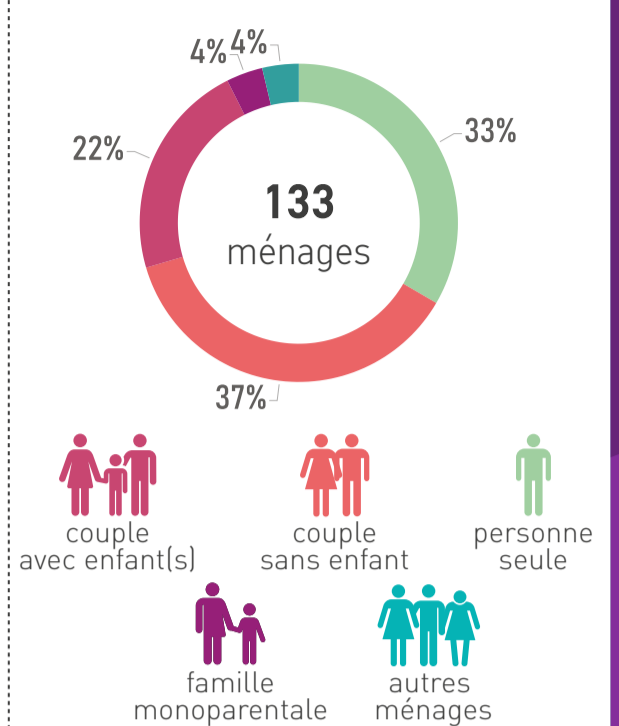
POPULATION PAR ÂGE // 2022



ÉVOLUTION NAISSANCES ET DÉCÈS // 2008-2024

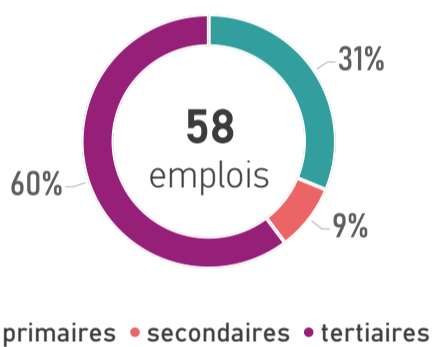


COMPOSITION DES MÉNAGES // 2022

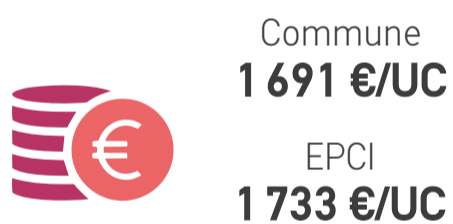


PROFIL ÉCONOMIQUE

EMPLOIS // 2022

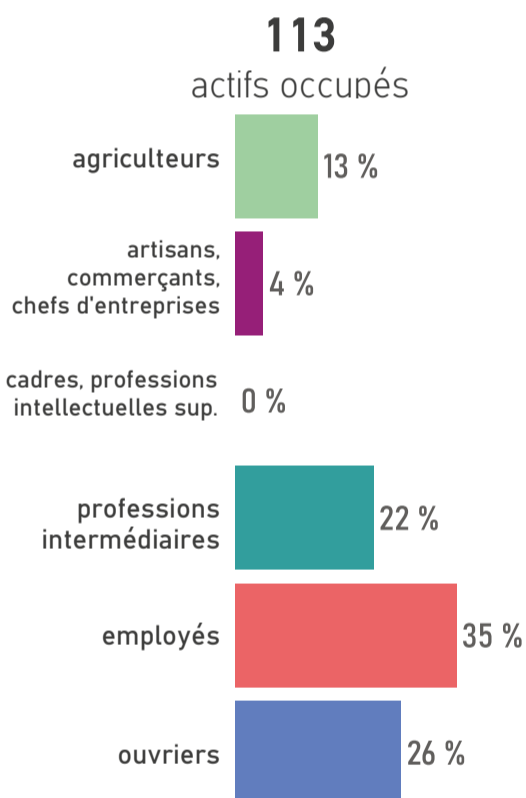


REVENU MÉDIAN MENSUEL // 2022



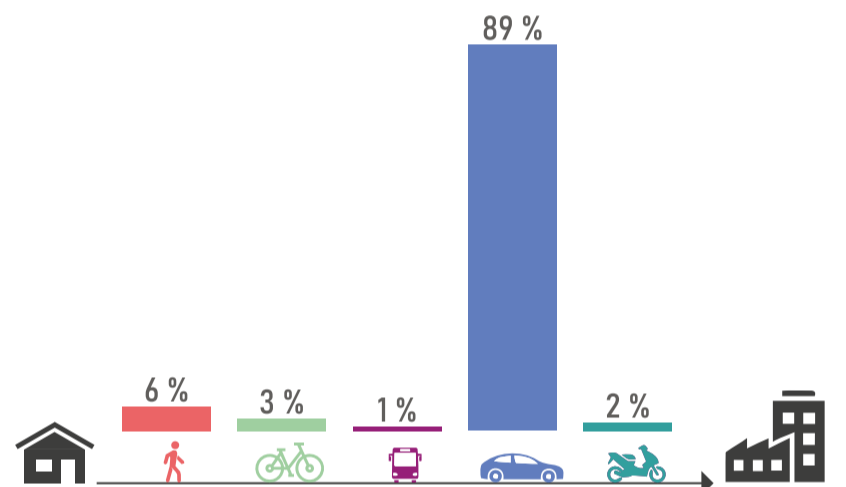
UC : unité de consommation

ACTIFS OCCUPÉS // 2022



MOBILITÉ DES ACTIFS

TRANSPORT UTILISÉ POUR ALLER TRAVAILLER // 2022

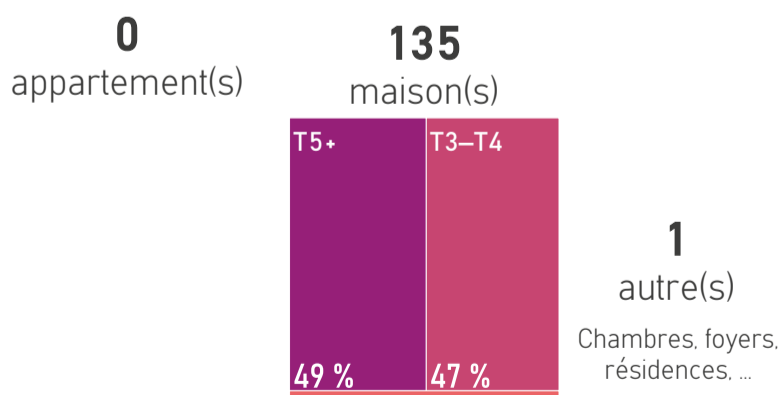


ACTIFS TRAVAILLANT AU LIEU DE RÉSIDENCE // 2022



HABITAT ET LOGEMENTS

LOGEMENTS PAR TYPE ET TAILLE // 2022



RÉSIDENCES PRINCIPALES ET LOCATIFS SOCIAUX // 2022



SOURCES D'ÉNERGIE

MODES DE CHAUFFAGE DES RÉSIDENCES PRINCIPALES // 2022



*bois, pompe à chaleur, solaire, mixte, ...

SOURCES

Population par âge : Insee, RP 2022 // Evolution naissances décès : Insee, Etat civil 2008 à 2024 // Composition des ménages : Insee, RP 2022 // Emplois : Insee, RP 2022, exploitation complémentaire // Revenu : Insee, filosofi, 2022 // Actifs occupés : Insee, RP 2022 // Transports des actifs : Insee, RP 2022 // Actifs au lieu de résidence : Insee, RP 2022 // Logements : Insee, RP 2022 // Résidences principales et logements sociaux : Insee, RP 2022 - Dreal Pays de la Loire, RPLS 2025 // Sources d'énergie : Insee, RP 2022

+ D'INFOS SUR VOTRE TERRITOIRE

ÊTRE INFORMÉ DES ACTUALITÉS



aura



www.aurangvine.org



aura-angers49



aura49

Le Tallud



1 961 hab.
en 2023

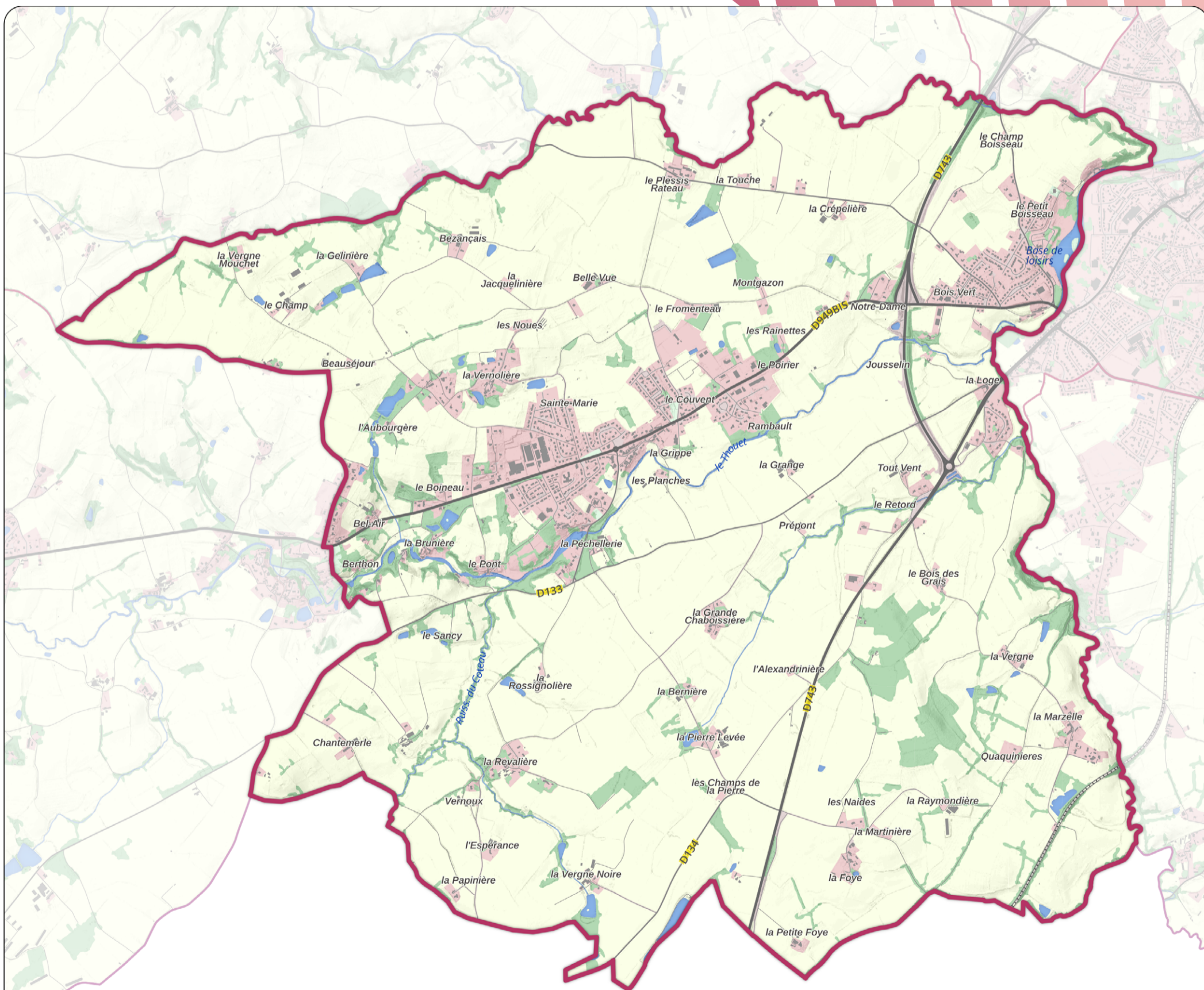
-0,5%/an
entre 2017 et 2023



1 922
hectares



36 875 hab.
en 2023



300 m

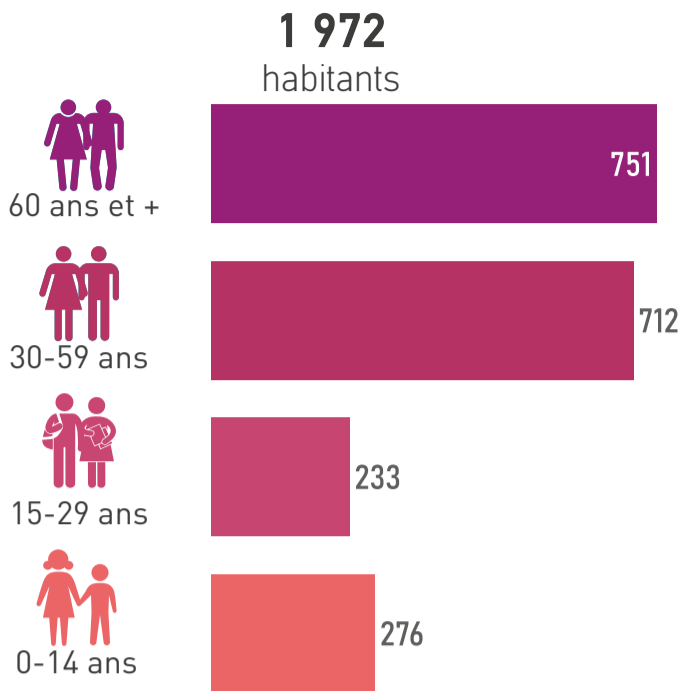
Sources : IGN OCS GE 2023
IGN BD TOPO© 2022 | IGN BD ALTI©
IGN Parcs et jardins 2023

- Commune
- Commune déléguée
- Bâtiment
- Autoroute et voie rapide
- Route
- Voie ferrée
- Espace urbanisé
- Activité d'extraction
- Espace agricole
- Espace boisé
- Autre espace naturel
- Hydrographie

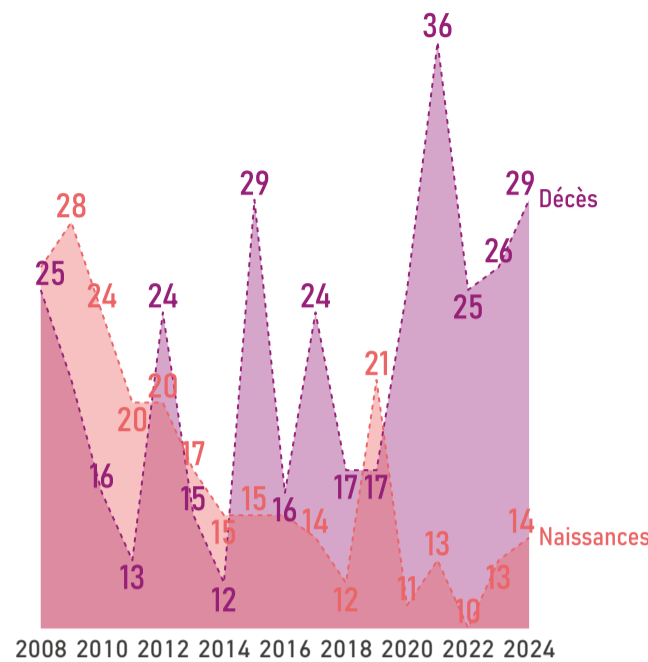


PROFIL DÉMOGRAPHIQUE

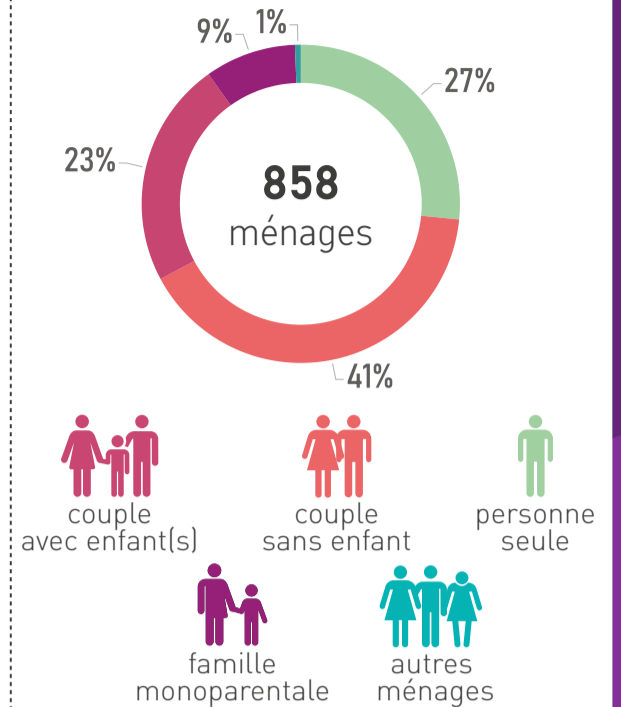
POPULATION PAR ÂGE // 2022



ÉVOLUTION NAISSANCES ET DÉCÈS // 2008-2024

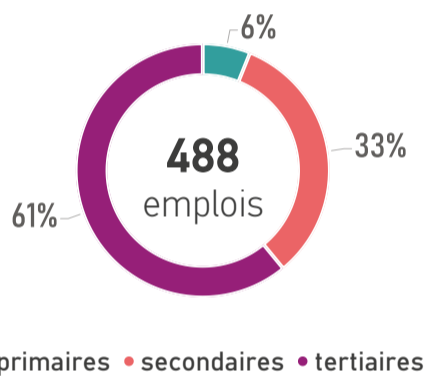


COMPOSITION DES MÉNAGES // 2022

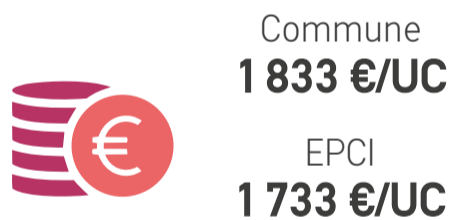


PROFIL ÉCONOMIQUE

EMPLOIS // 2022

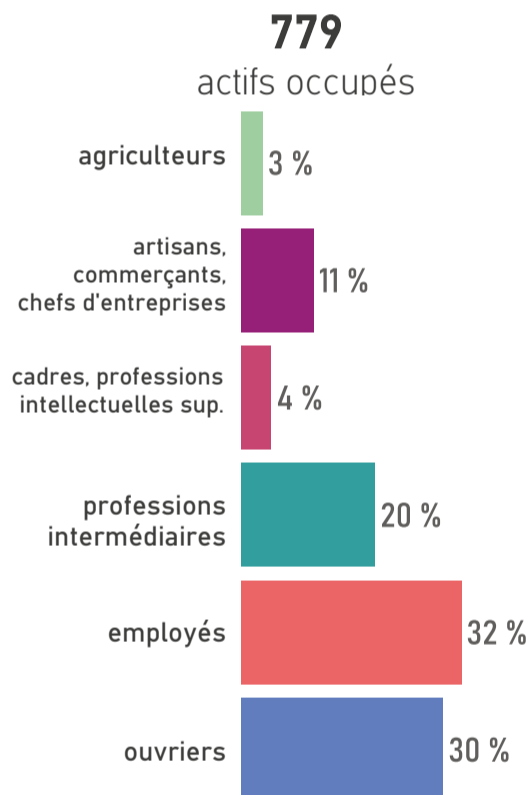


REVENU MÉDIAN MENSUEL // 2022



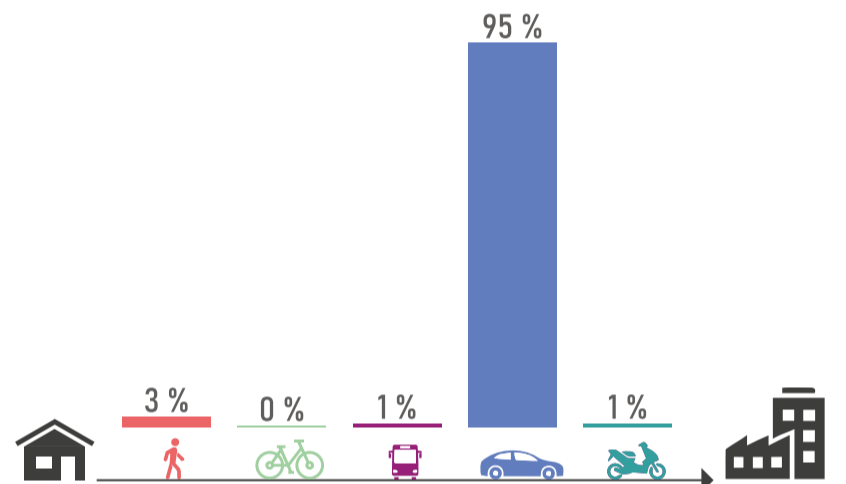
UC : unité de consommation

ACTIFS OCCUPÉS // 2022



MOBILITÉ DES ACTIFS

TRANSPORT UTILISÉ POUR ALLER TRAVAILLER // 2022

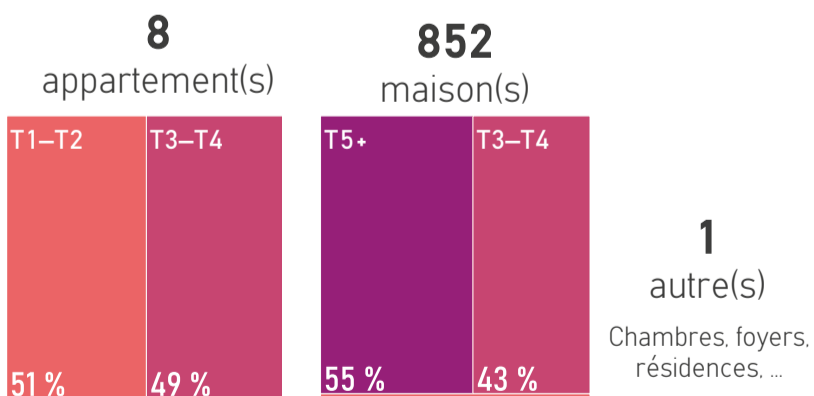


ACTIFS TRAVAILLANT AU LIEU DE RÉSIDENCE // 2022



HABITAT ET LOGEMENTS

LOGEMENTS PAR TYPE ET TAILLE // 2022



RÉSIDENCES PRINCIPALES ET LOCATIFS SOCIAUX // 2022



SOURCES D'ÉNERGIE

MODES DE CHAUFFAGE DES RÉSIDENCES PRINCIPALES // 2022



*bois, pompe à chaleur, solaire, mixte, ...

SOURCES

Population par âge : Insee, RP 2022 // Evolution naissances décès : Insee, Etat civil 2008 à 2024 // Composition des ménages : Insee, RP 2022 // Emplois : Insee, RP 2022, exploitation complémentaire // Revenu : Insee, filosofi, 2022 // Actifs occupés : Insee, RP 2022 // Transports des actifs : Insee, RP 2022 // Actifs au lieu de résidence : Insee, RP 2022 // Logements : Insee, RP 2022 // Résidences principales et logements sociaux : Insee, RP 2022 - Dreal Pays de la Loire, RPLS 2025 // Sources d'énergie : Insee, RP 2022

+ D'INFOS SUR VOTRE TERRITOIRE

ÊTRE INFORMÉ DES ACTUALITÉS



aura



www.aurangvine.org



aura-angers49



aura49

Les Châteliers



445 hab.
en 2023

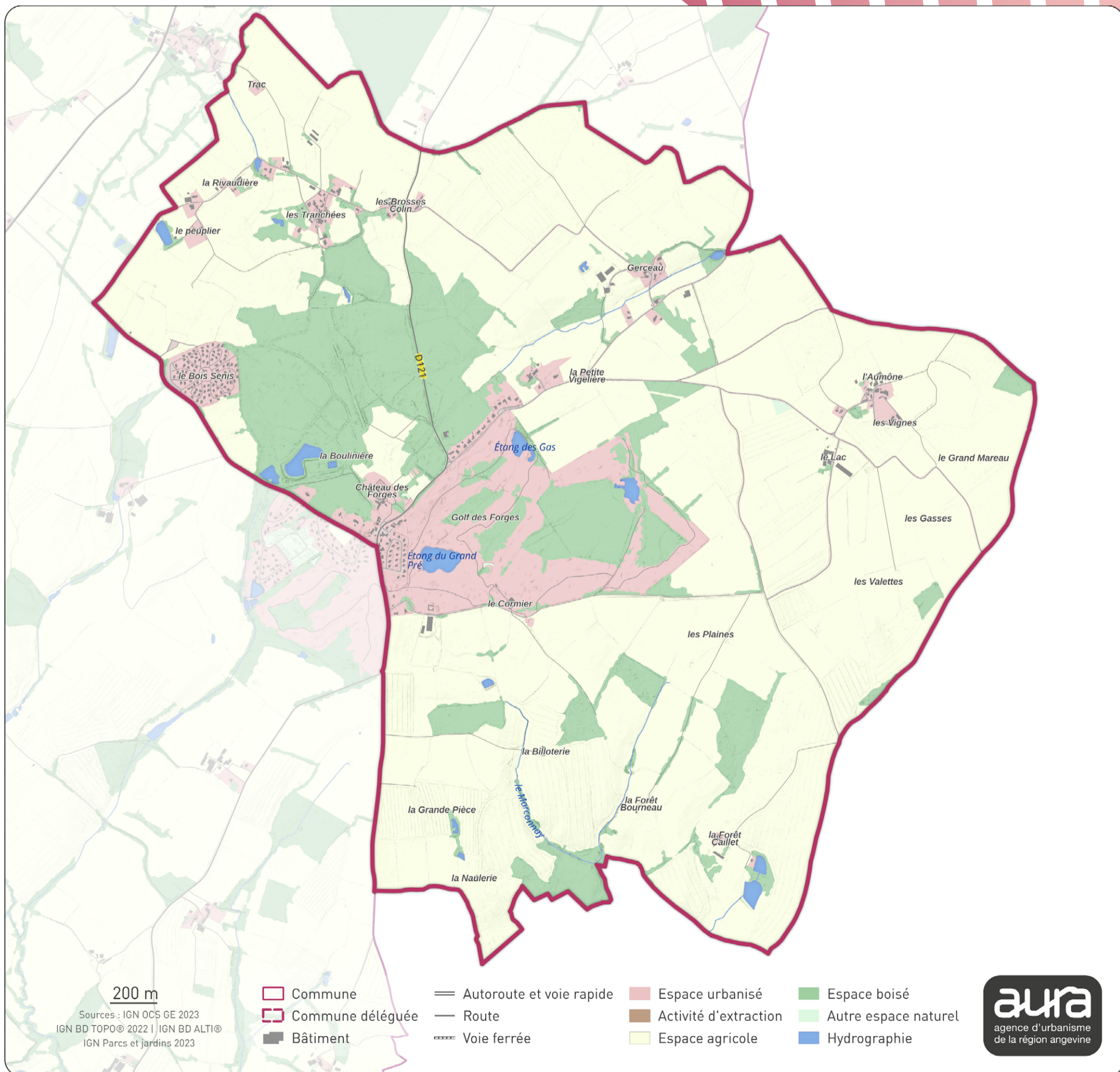
-1,4%/an
entre 2017 et 2023



2 650
hectares

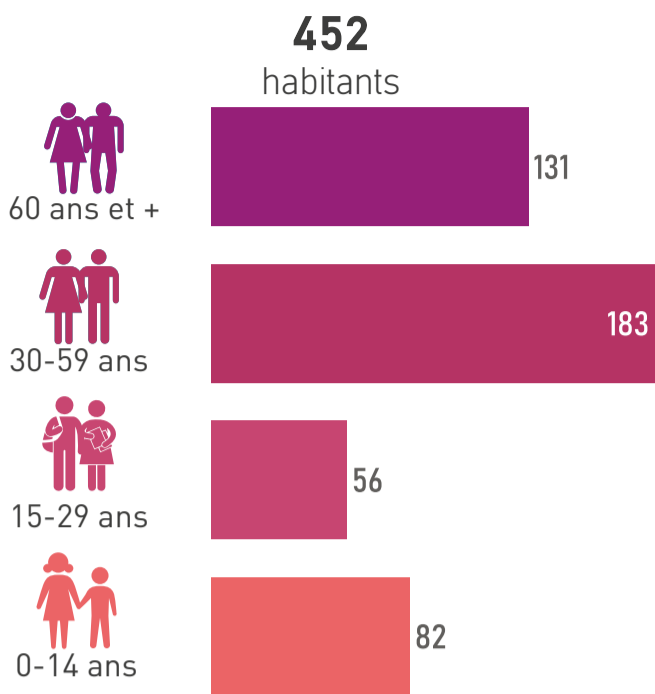


36 875 hab.
en 2023

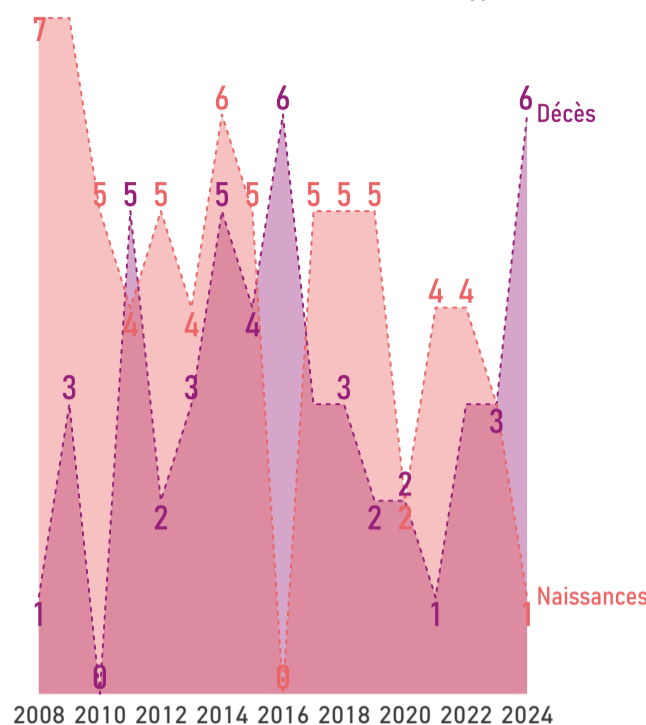


PROFIL DÉMOGRAPHIQUE

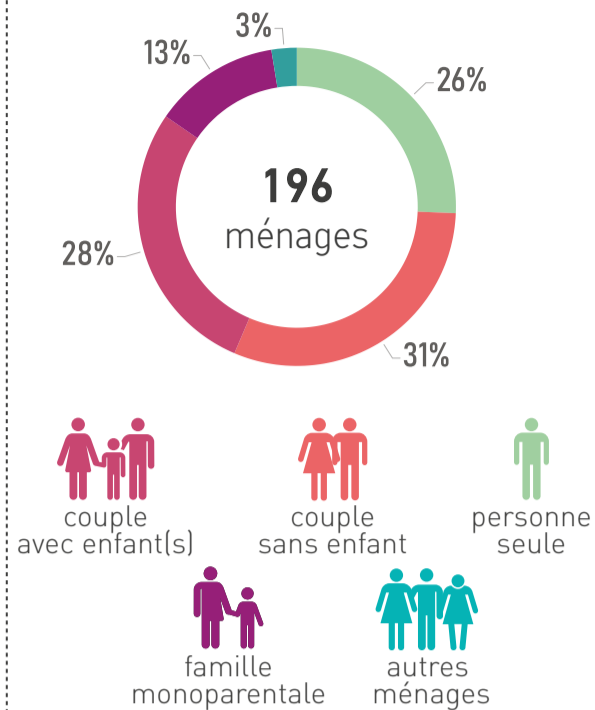
POPULATION PAR ÂGE // 2022



ÉVOLUTION NAISSANCES ET DÉCÈS // 2008-2024

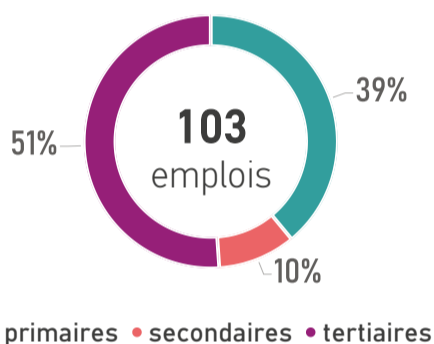


COMPOSITION DES MÉNAGES // 2022

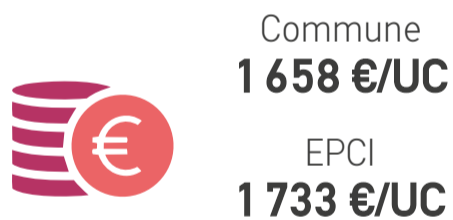


PROFIL ÉCONOMIQUE

EMPLOIS // 2022

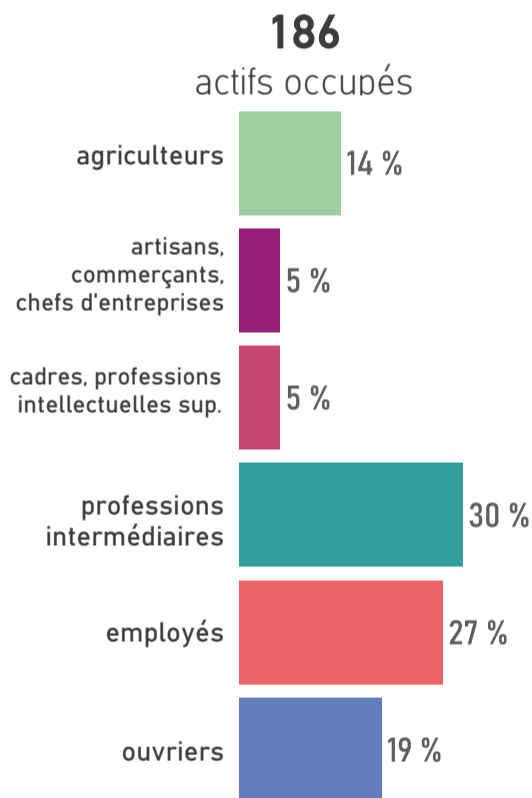


REVENU MÉDIAN MENSUEL // 2022



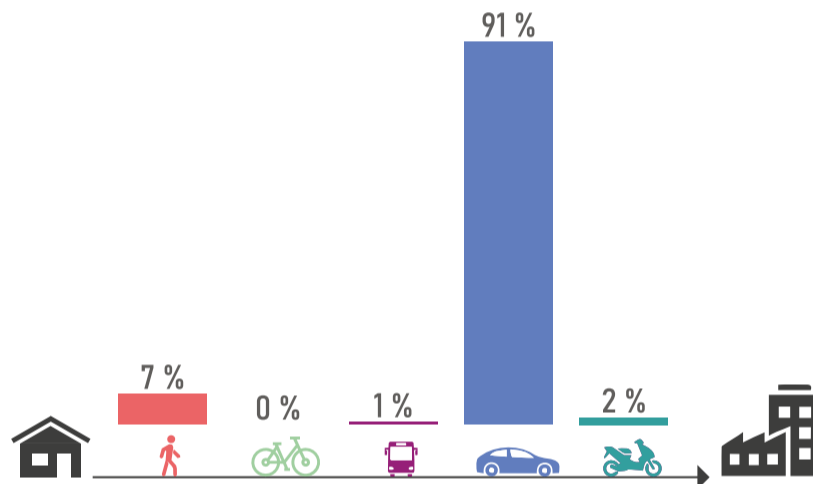
UC : unité de consommation

ACTIFS OCCUPÉS // 2022



MOBILITÉ DES ACTIFS

TRANSPORT UTILISÉ POUR ALLER TRAVAILLER // 2022

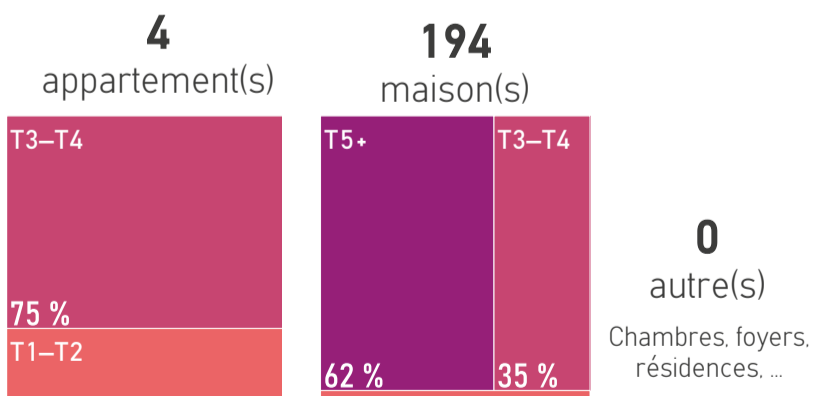


ACTIFS TRAVAILLANT AU LIEU DE RÉSIDENCE // 2022



HABITAT ET LOGEMENTS

LOGEMENTS PAR TYPE ET TAILLE // 2022



RÉSIDENCES PRINCIPALES ET LOCATIFS SOCIAUX // 2022



SOURCES D'ÉNERGIE

MODES DE CHAUFFAGE DES RÉSIDENCES PRINCIPALES // 2022



*bois, pompe à chaleur, solaire, mixte, ...

SOURCES

Population par âge : Insee, RP 2022 // Evolution naissances décès : Insee, Etat civil 2008 à 2024 // Composition des ménages : Insee, RP 2022 // Emplois : Insee, RP 2022, exploitation complémentaire // Revenu : Insee, filosofi, 2022 // Actifs occupés : Insee, RP 2022 // Transports des actifs : Insee, RP 2022 // Actifs au lieu de résidence : Insee, RP 2022 // Logements : Insee, RP 2022 // Résidences principales et logements sociaux : Insee, RP 2022 - Dreal Pays de la Loire, RPLS 2025 // Sources d'énergie : Insee, RP 2022

+ D'INFOS SUR VOTRE TERRITOIRE

ÊTRE INFORMÉ DES ACTUALITÉS



aura



www.aurangvine.org



aura-angers49



aura49

Les Forges



125 hab.
en 2023

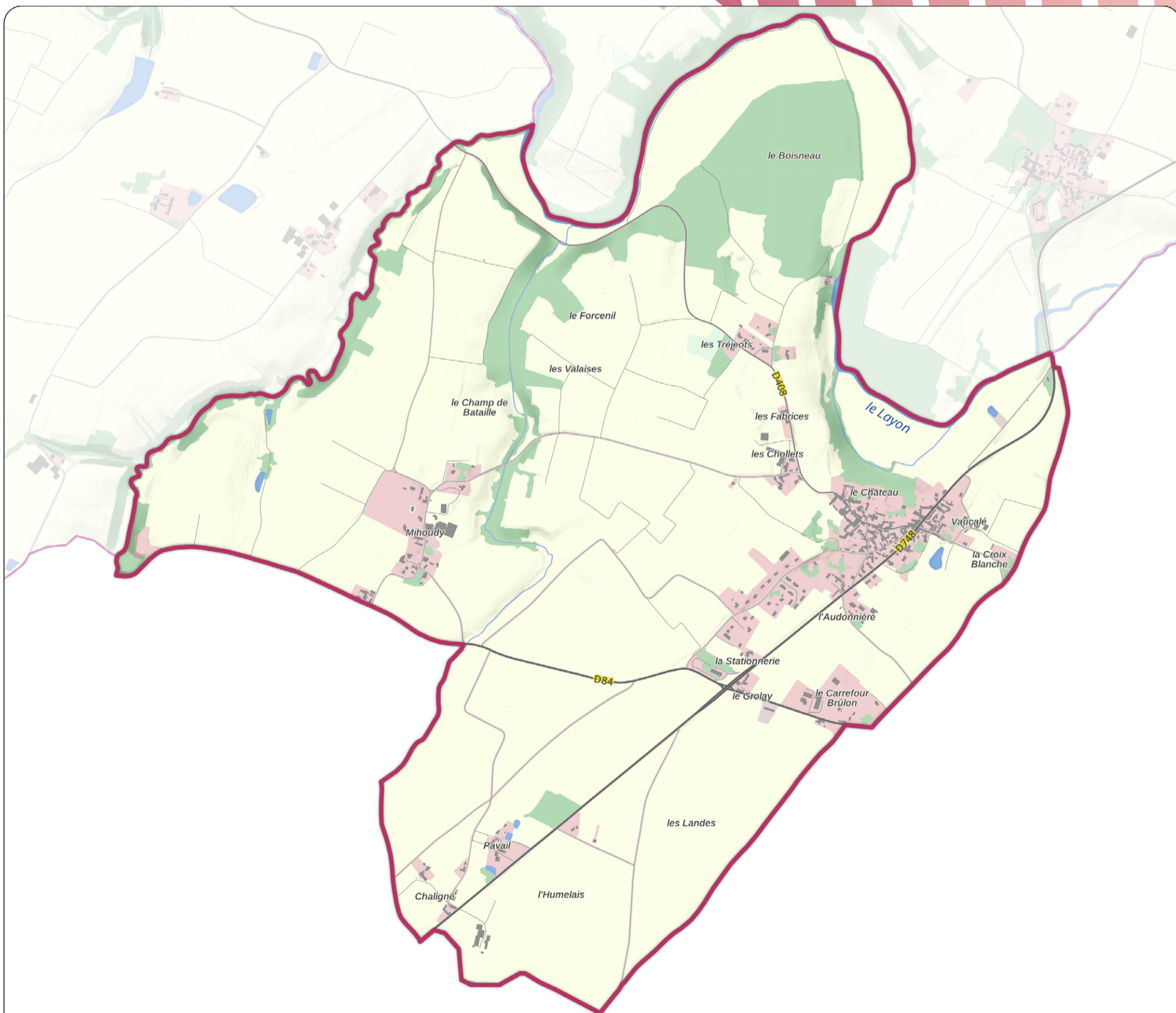
-0,5%/an
entre 2017 et 2023



1 061
hectares



36 875 hab.
en 2023



200 m

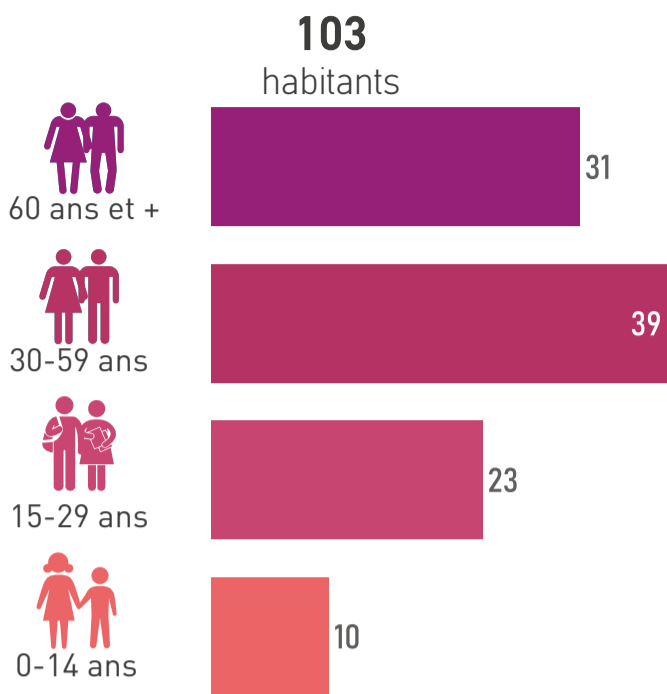
Sources : OCS PMLA 2022
IGN BD TOPO© 2025 | IGN BD ALTI©
IGN Parcs et jardins 2022

- Commune
- Commune déléguée
- Bâtiment
- Autoroute et voie rapide
- Route
- Voie ferrée
- Espace urbanisé
- Activité d'extraction
- Espace agricole
- Espace boisé
- Autre espace naturel
- Hydrographie

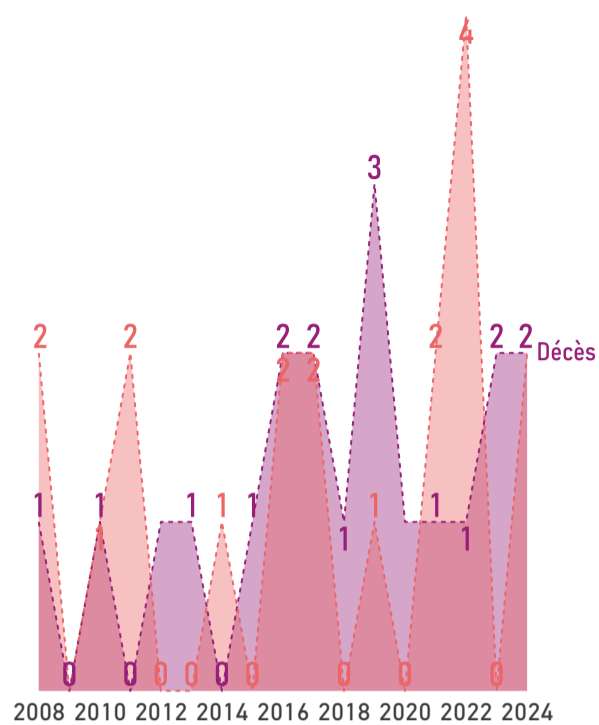


PROFIL DÉMOGRAPHIQUE

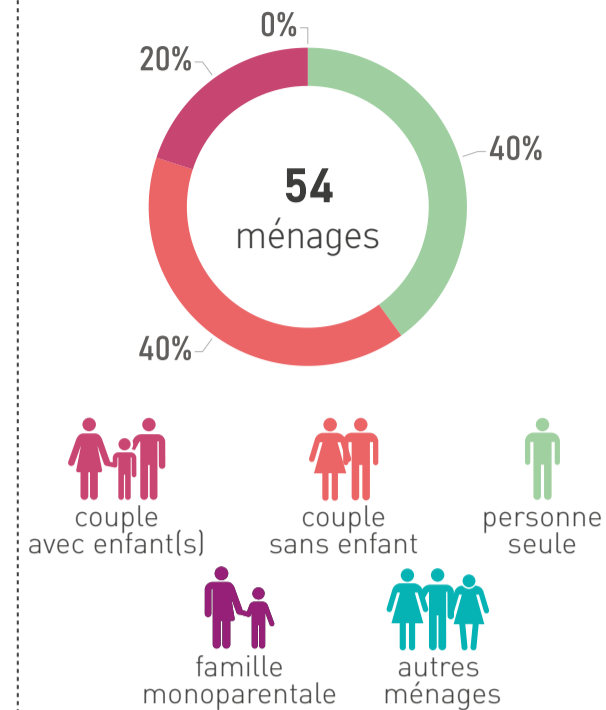
POPULATION PAR ÂGE // 2022



ÉVOLUTION NAISSANCES ET DÉCÈS // 2008-2024

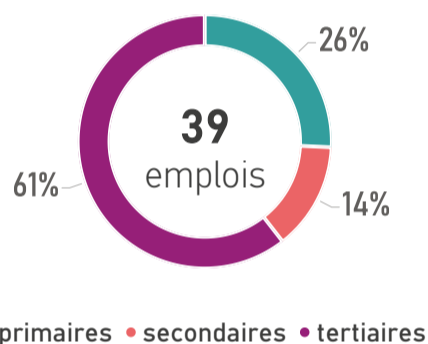


COMPOSITION DES MÉNAGES // 2022

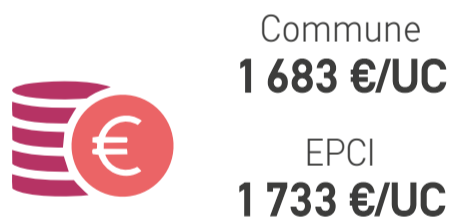


PROFIL ÉCONOMIQUE

EMPLOIS // 2022

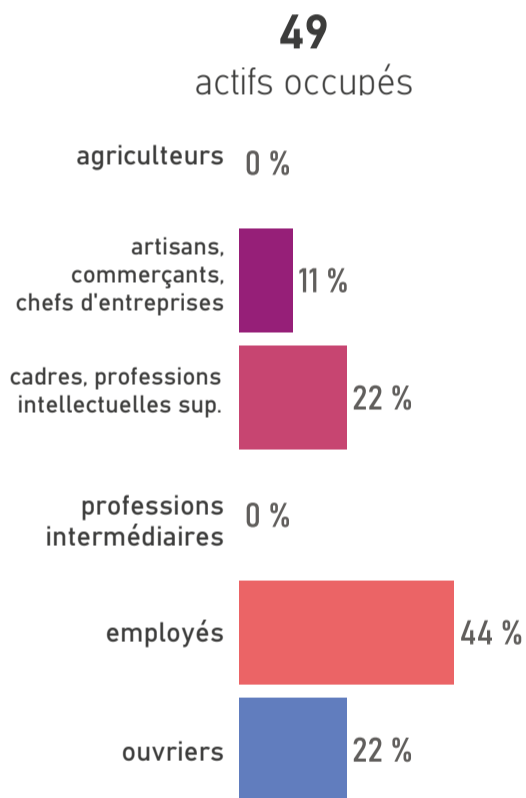


REVENU MÉDIAN MENSUEL // 2022



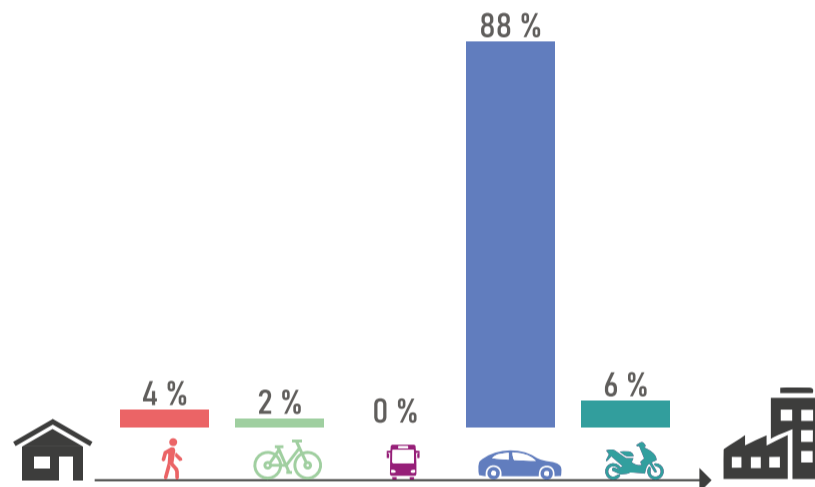
UC : unité de consommation

ACTIFS OCCUPÉS // 2022



MOBILITÉ DES ACTIFS

TRANSPORT UTILISÉ POUR ALLER TRAVAILLER // 2022

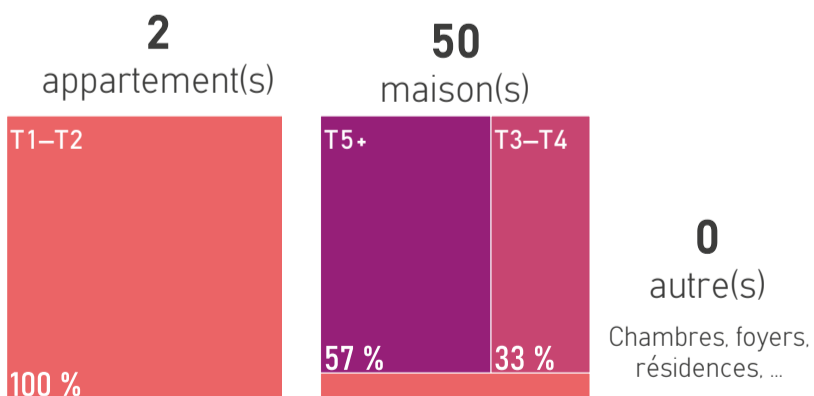


ACTIFS TRAVAILLANT AU LIEU DE RÉSIDENCE // 2022



HABITAT ET LOGEMENTS

LOGEMENTS PAR TYPE ET TAILLE // 2022



RÉSIDENCES PRINCIPALES ET LOCATIFS SOCIAUX // 2022



SOURCES D'ÉNERGIE

MODES DE CHAUFFAGE DES RÉSIDENCES PRINCIPALES // 2022



*bois, pompe à chaleur, solaire, mixte, ...

SOURCES

Population par âge : Insee, RP 2022 // Evolution naissances décès : Insee, Etat civil 2008 à 2024 // Composition des ménages : Insee, RP 2022 // Emplois : Insee, RP 2022, exploitation complémentaire // Revenu : Insee, filosofi, 2022 // Actifs occupés : Insee, RP 2022 // Transports des actifs : Insee, RP 2022 // Actifs au lieu de résidence : Insee, RP 2022 // Logements : Insee, RP 2022 // Résidences principales et logements sociaux : Insee, RP 2022 - Dreal Pays de la Loire, RPLS 2025 // Sources d'énergie : Insee, RP 2022

+ D'INFOS SUR VOTRE TERRITOIRE



ÊTRE INFORMÉ DES ACTUALITÉS



Lhoumois



157 hab.
en 2023

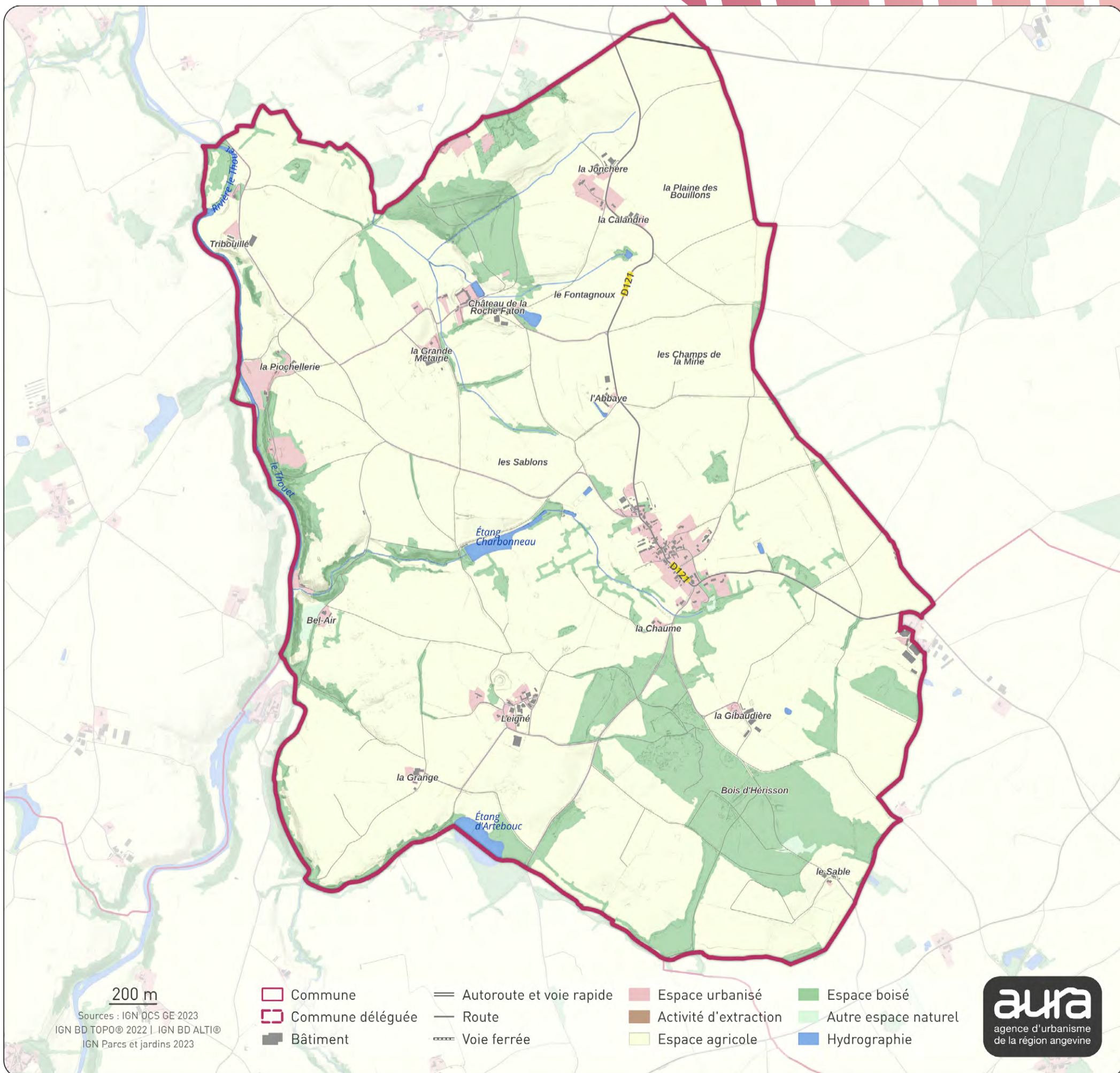
+1,1%/an
entre 2017 et 2023



984
hectares

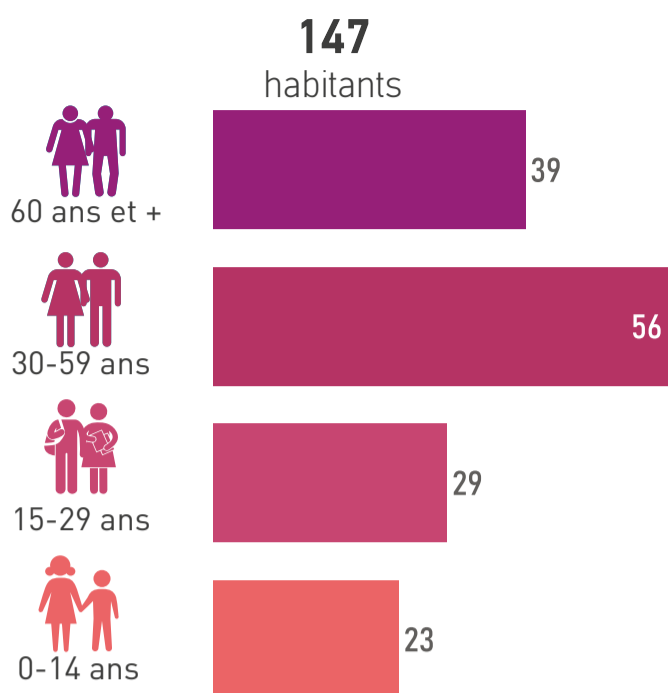


36 875 hab.
en 2023

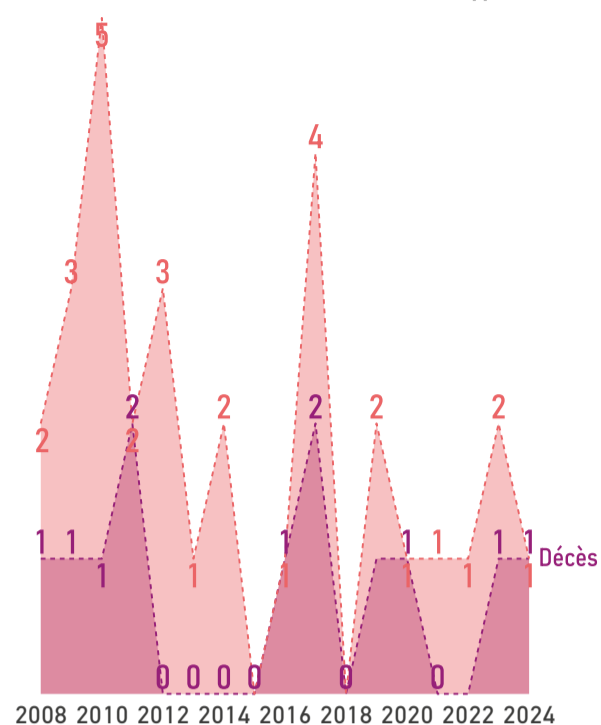


PROFIL DÉMOGRAPHIQUE

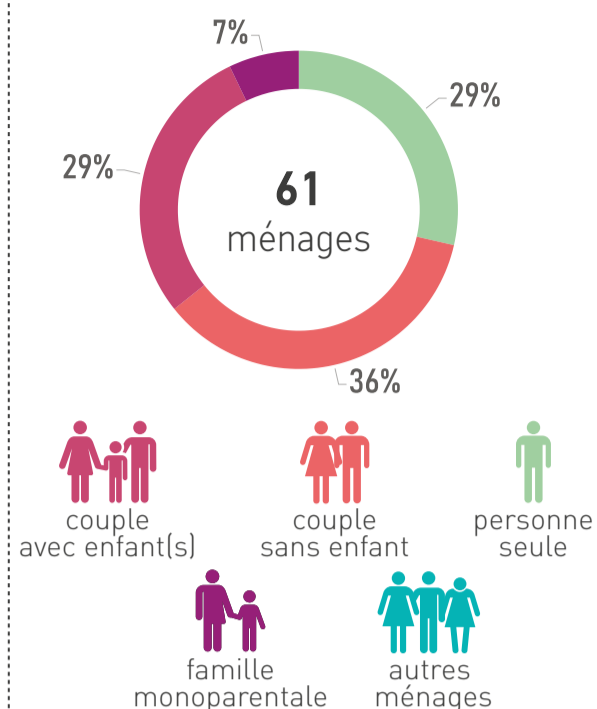
POPULATION PAR ÂGE // 2022



ÉVOLUTION NAISSANCES ET DÉCÈS // 2008-2024

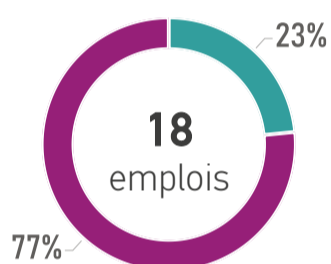


COMPOSITION DES MÉNAGES // 2022



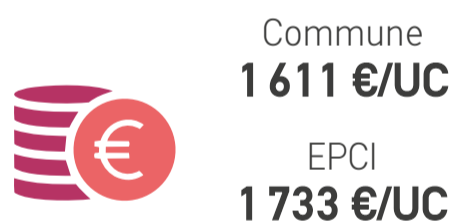
PROFIL ÉCONOMIQUE

EMPLOIS // 2022



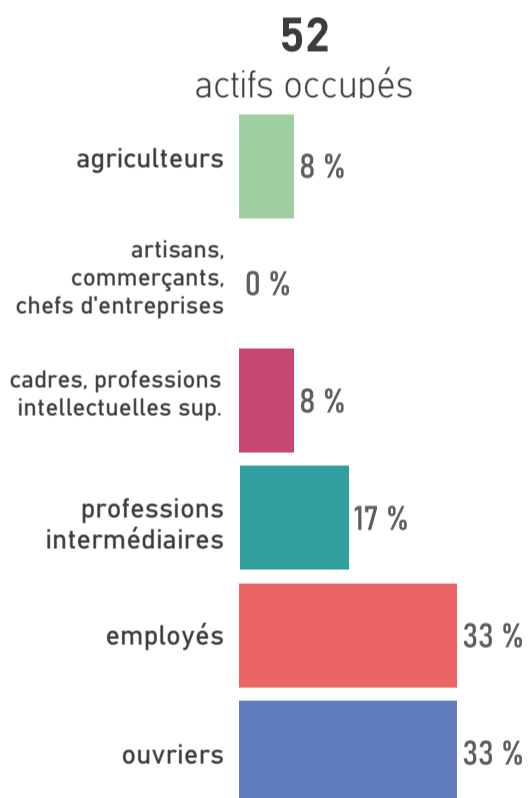
● primaires ● secondaires ● tertiaires

REVENU MÉDIAN MENSUEL // 2022



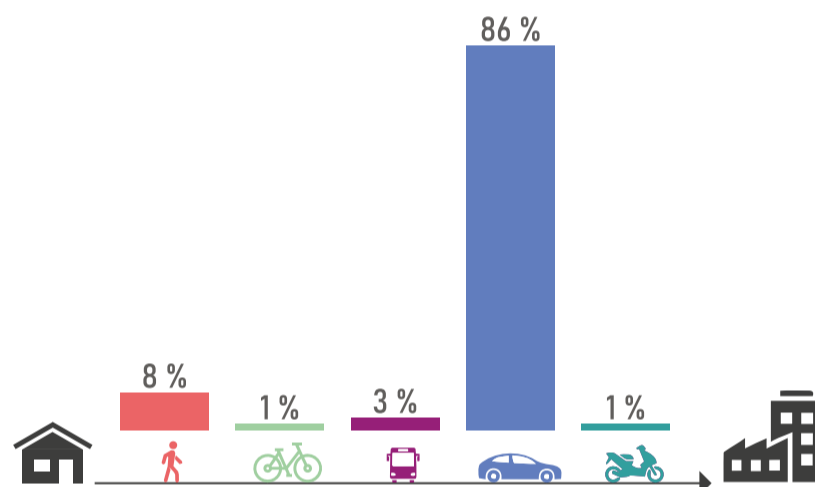
UC : unité de consommation

ACTIFS OCCUPÉS // 2022



MOBILITÉ DES ACTIFS

TRANSPORT UTILISÉ POUR ALLER TRAVAILLER // 2022

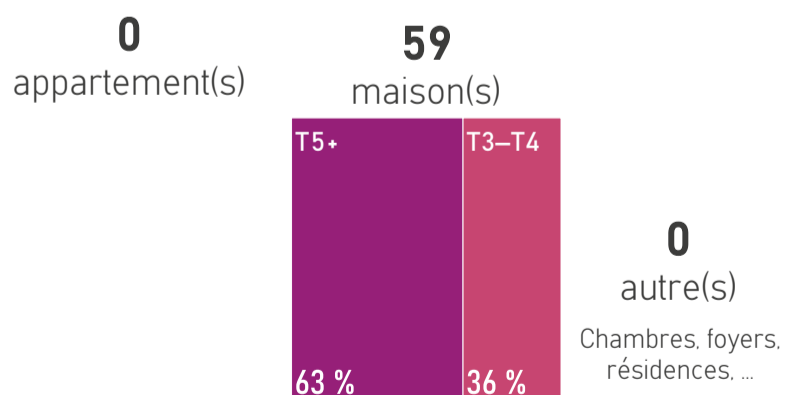


ACTIFS TRAVAILLANT AU LIEU DE RÉSIDENCE // 2022



HABITAT ET LOGEMENTS

LOGEMENTS PAR TYPE ET TAILLE // 2022



RÉSIDENCES PRINCIPALES ET LOCATIFS SOCIAUX // 2022



SOURCES D'ÉNERGIE

MODES DE CHAUFFAGE DES RÉSIDENCES PRINCIPALES // 2022



● électricité ● gaz de ville - réseau de chaleur ● gaz bouteilles ou citerne ● fioul ● autres*

*bois, pompe à chaleur, solaire, mixte, ...

SOURCES

Population par âge : Insee, RP 2022 // Evolution naissances décès : Insee, Etat civil 2008 à 2024 // Composition des ménages : Insee, RP 2022 // Emplois : Insee, RP 2022, exploitation complémentaire // Revenu : Insee, filosofi, 2022 // Actifs occupés : Insee, RP 2022 // Transports des actifs : Insee, RP 2022 // Actifs au lieu de résidence : Insee, RP 2022 // Logements : Insee, RP 2022 // Résidences principales et logements sociaux : Insee, RP 2022 - Dreal Pays de la Loire, RPLS 2025 // Sources d'énergie : Insee, RP 2022

+ D'INFOS SUR VOTRE TERRITOIRE

ÊTRE INFORMÉ DES ACTUALITÉS



aura



www.aurangvine.org



aura-angers49



aura49

Ménigoute



846 hab.
en 2023

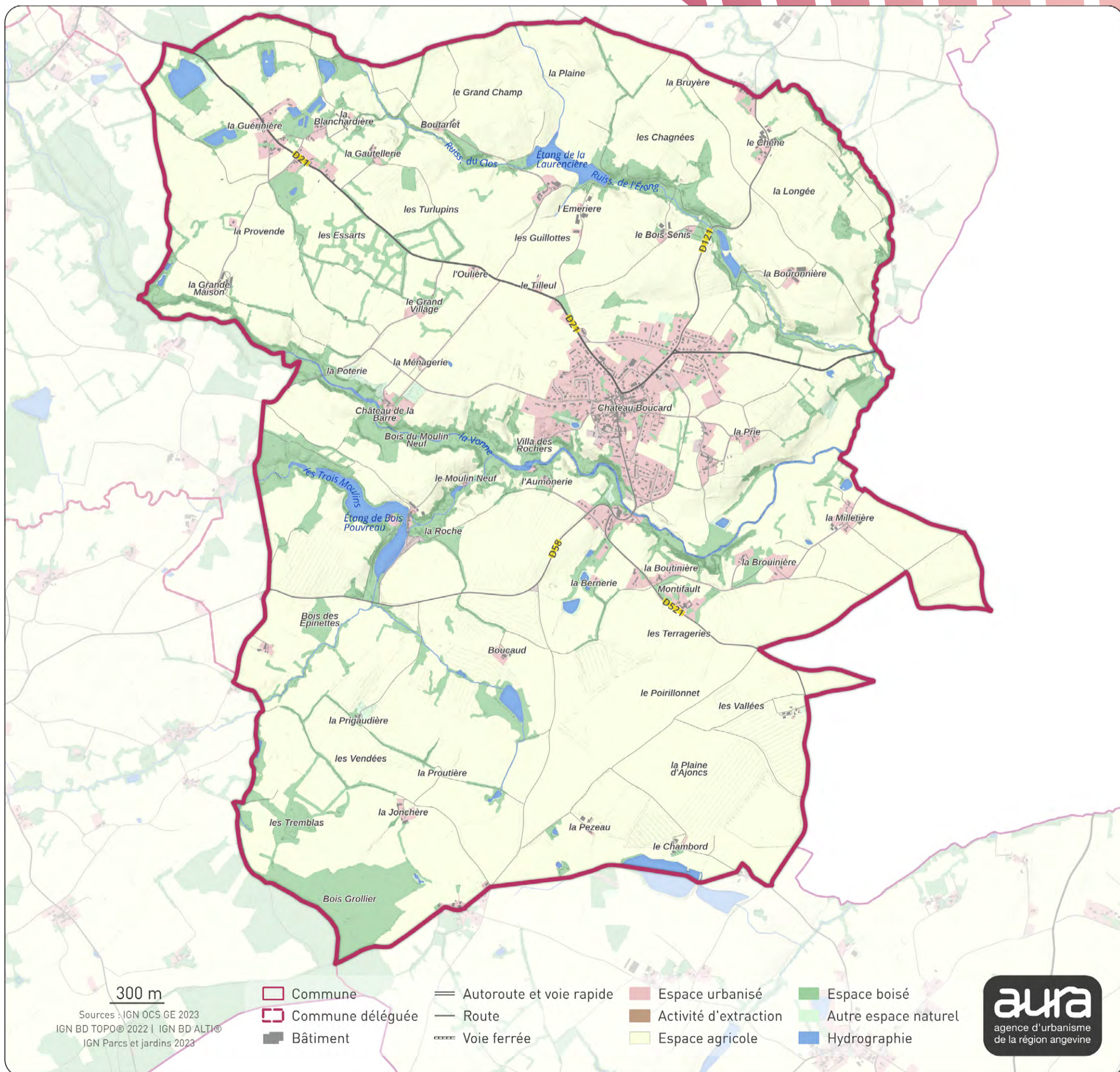
-0,3%/an
entre 2017 et 2023



1 921
hectares



36 875 hab.
en 2023



300 m

Sources : IGN OCS GE 2023
IGN BD TOPO© 2022 | IGN BD ALTI©
IGN Parcs et jardins 2023

- Commune
- Commune déléguée
- Bâtiment

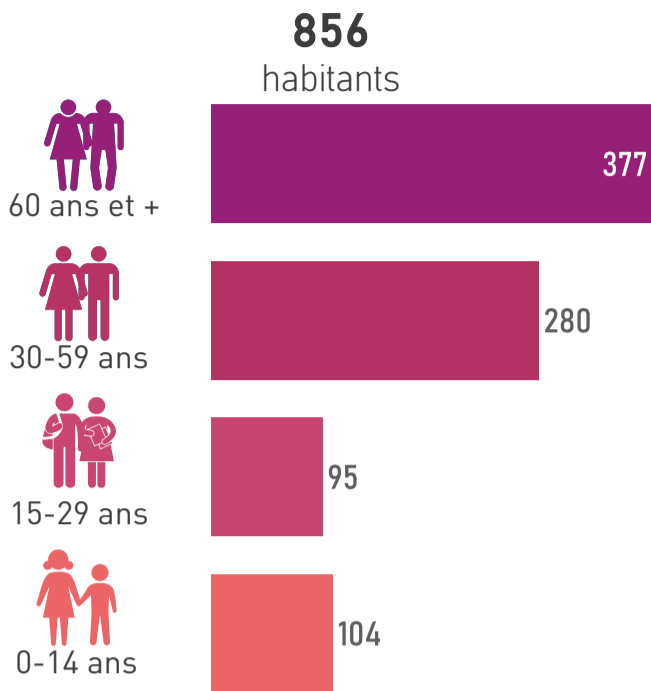
- Autoroute et voie rapide
- Route
- Voie ferrée

- Espace urbanisé
- Activité d'extraction
- Espace agricole
- Espace boisé
- Autre espace naturel
- Hydrographie

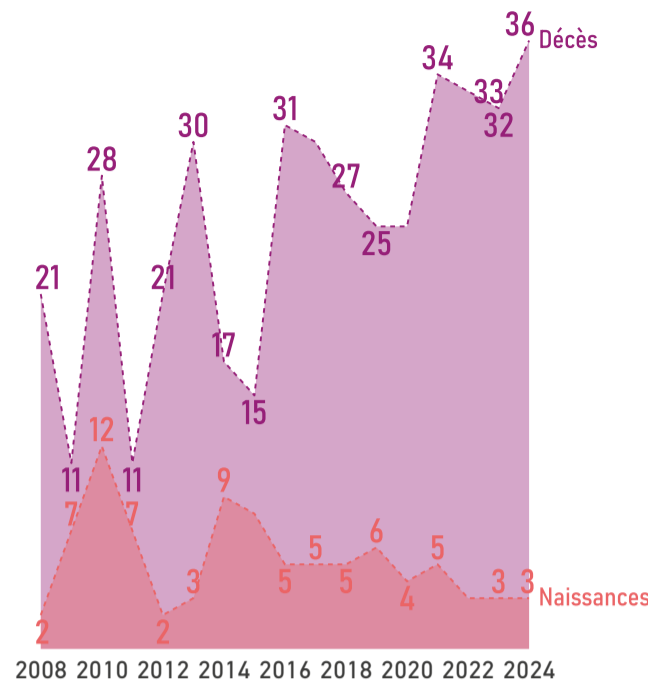


PROFIL DÉMOGRAPHIQUE

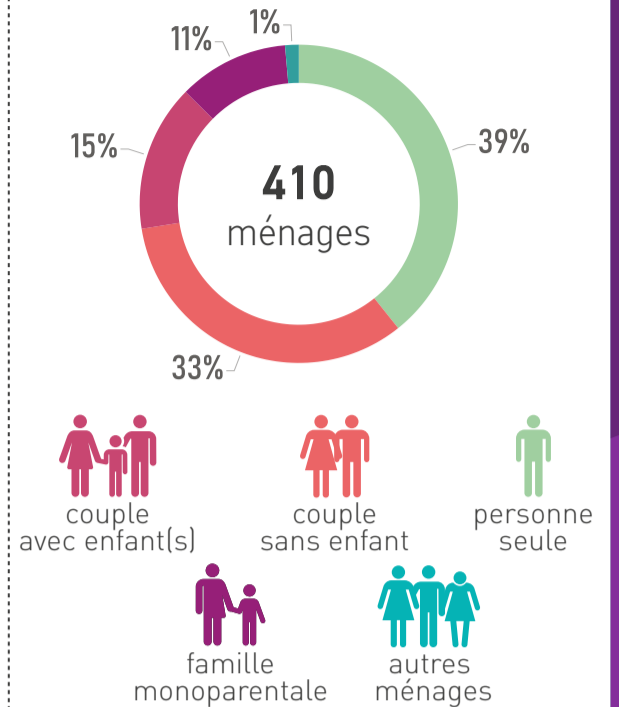
POPULATION PAR ÂGE // 2022



ÉVOLUTION NAISSANCES ET DÉCÈS // 2008-2024

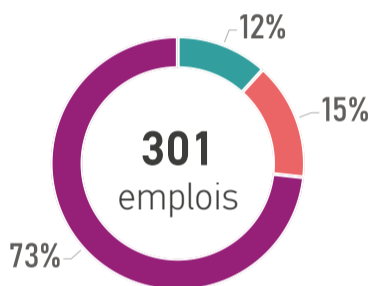


COMPOSITION DES MÉNAGES // 2022




PROFIL ÉCONOMIQUE

EMPLOIS // 2022



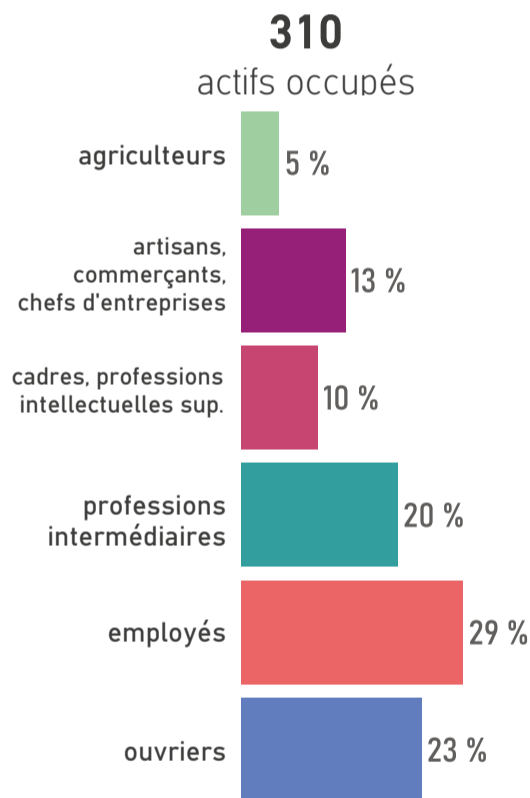
● primaires ● secondaires ● tertiaires

REVENU MÉDIAN MENSUEL // 2022



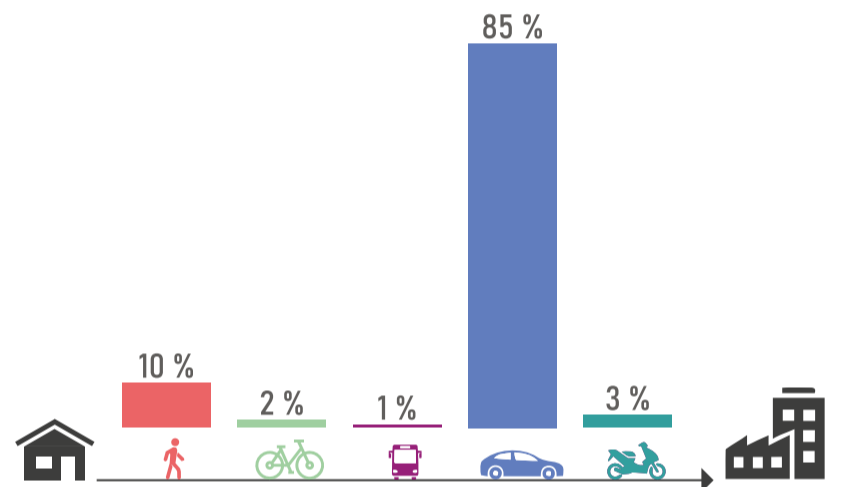
UC : unité de consommation

ACTIFS OCCUPÉS // 2022



MOBILITÉ DES ACTIFS

TRANSPORT UTILISÉ POUR ALLER TRAVAILLER // 2022

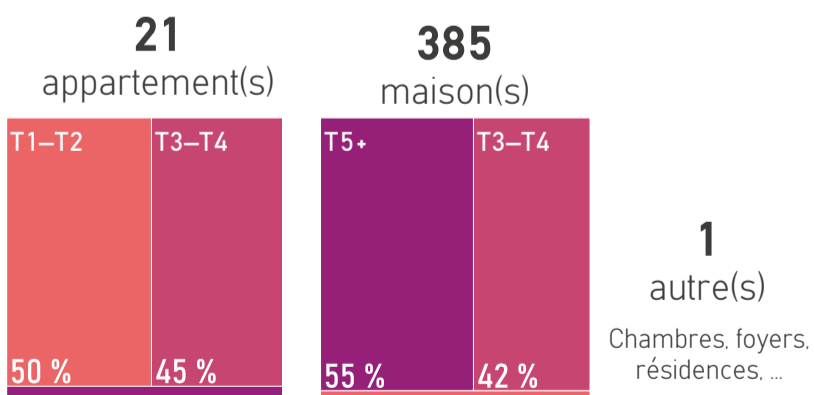


ACTIFS TRAVAILLANT AU LIEU DE RÉSIDENCE // 2022



HABITAT ET LOGEMENTS

LOGEMENTS PAR TYPE ET TAILLE // 2022



RÉSIDENCES PRINCIPALES ET LOCATIFS SOCIAUX // 2022



SOURCES D'ÉNERGIE

MODES DE CHAUFFAGE DES RÉSIDENCES PRINCIPALES // 2022



● électricité ● gaz de ville - réseau de chaleur ● gaz bouteilles ou citerne ● fioul ● autres*

*bois, pompe à chaleur, solaire, mixte, ...

SOURCES

Population par âge : Insee, RP 2022 // Evolution naissances décès : Insee, Etat civil 2008 à 2024 // Composition des ménages : Insee, RP 2022 // Emplois : Insee, RP 2022, exploitation complémentaire // Revenu : Insee, filosofi, 2022 // Actifs occupés : Insee, RP 2022 // Transports des actifs : Insee, RP 2022 // Actifs au lieu de résidence : Insee, RP 2022 // Logements : Insee, RP 2022 // Résidences principales et logements sociaux : Insee, RP 2022 - Dreal Pays de la Loire, RPLS 2025 // Sources d'énergie : Insee, RP 2022

+ D'INFOS SUR VOTRE TERRITOIRE

ÊTRE INFORMÉ DES ACTUALITÉS



aura



www.aurangvine.org



aura-angers49



aura49

Oroux



102 hab.
en 2023

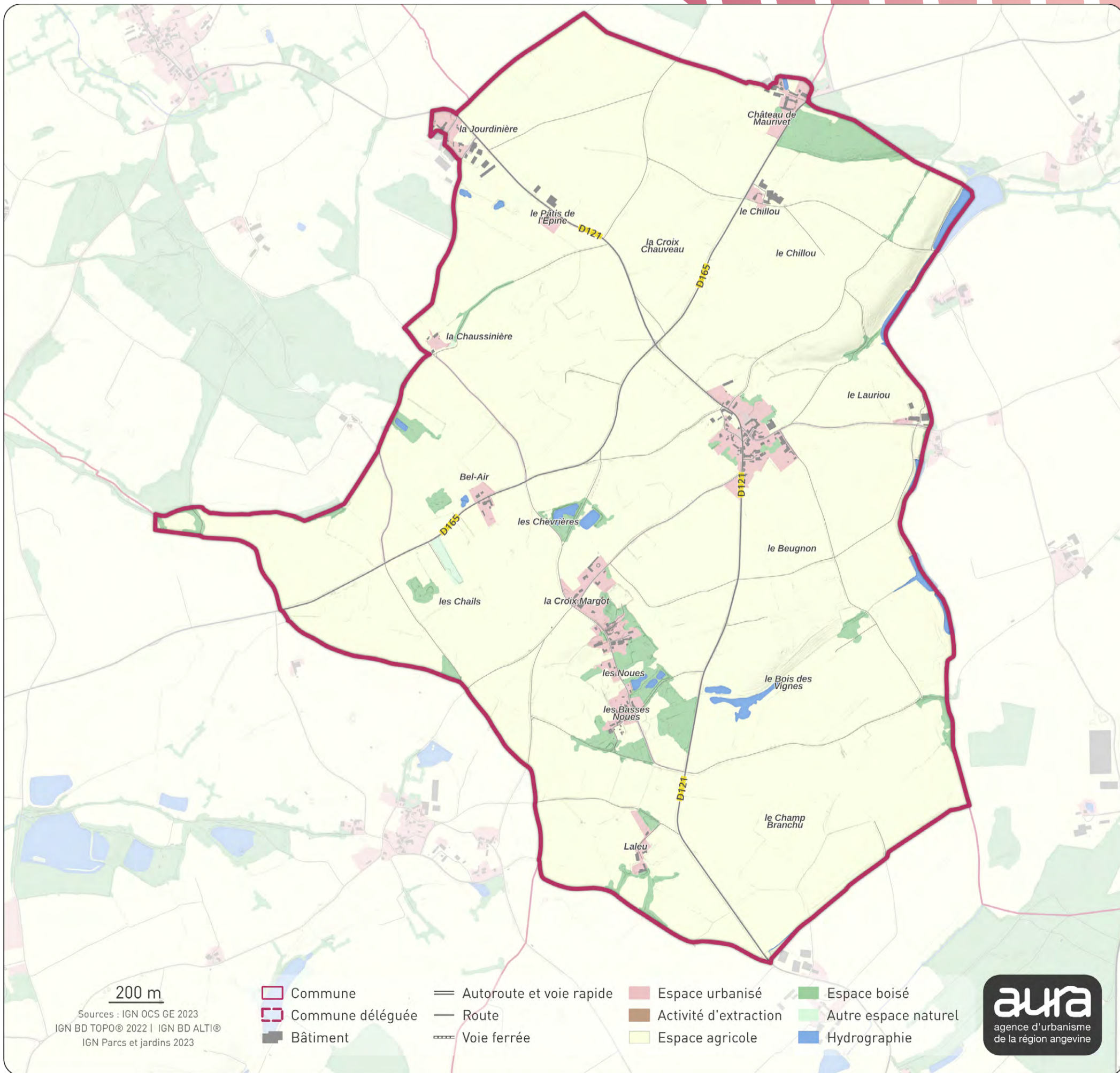
+1,2%/an
entre 2017 et 2023



665
hectares

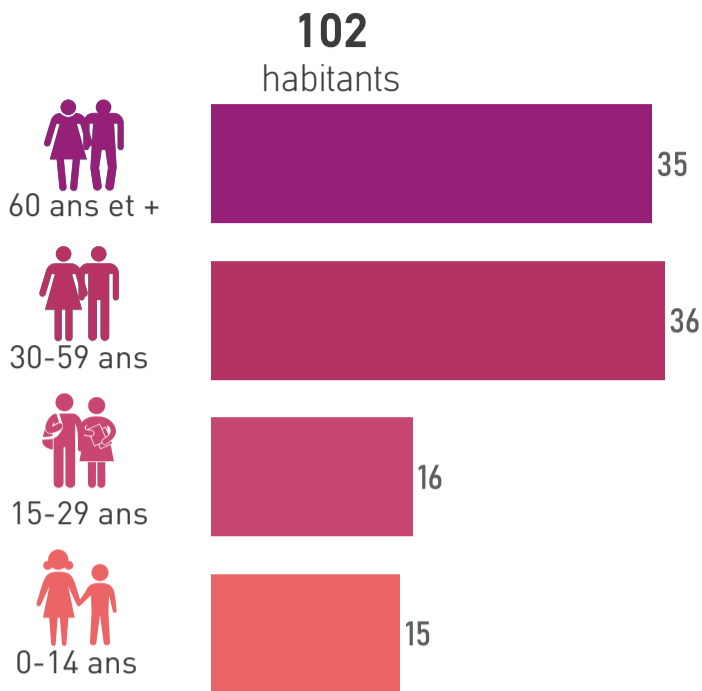


36 875 hab.
en 2023

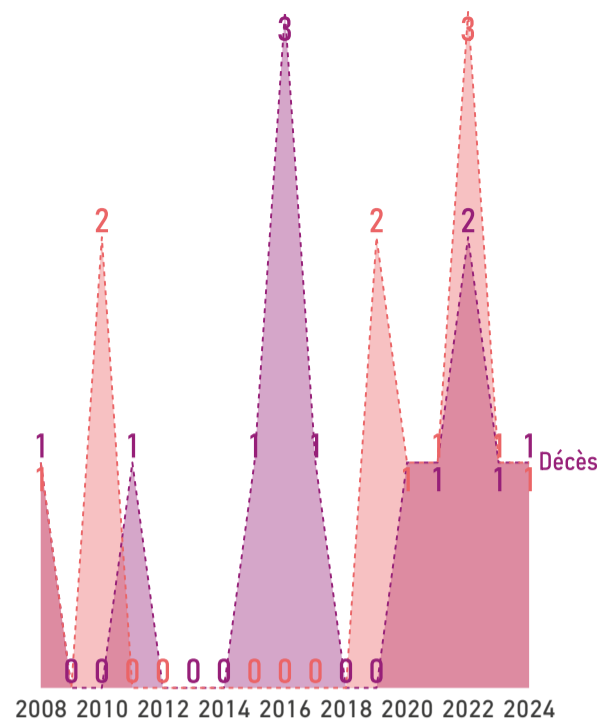


PROFIL DÉMOGRAPHIQUE

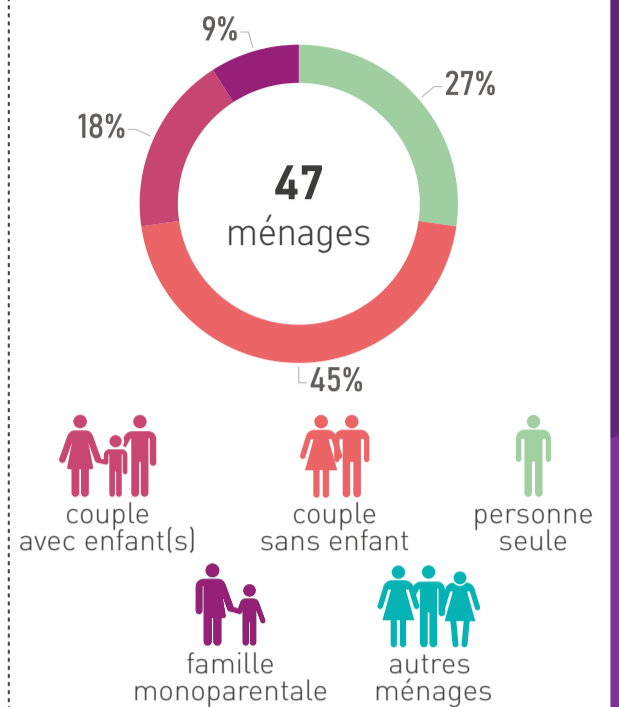
POPULATION PAR ÂGE // 2022



ÉVOLUTION NAISSANCES ET DÉCÈS // 2008-2024



COMPOSITION DES MÉNAGES // 2022



PROFIL ÉCONOMIQUE

EMPLOIS // 2022

0 emplois

REVENU MÉDIAN MENSUEL // 2022

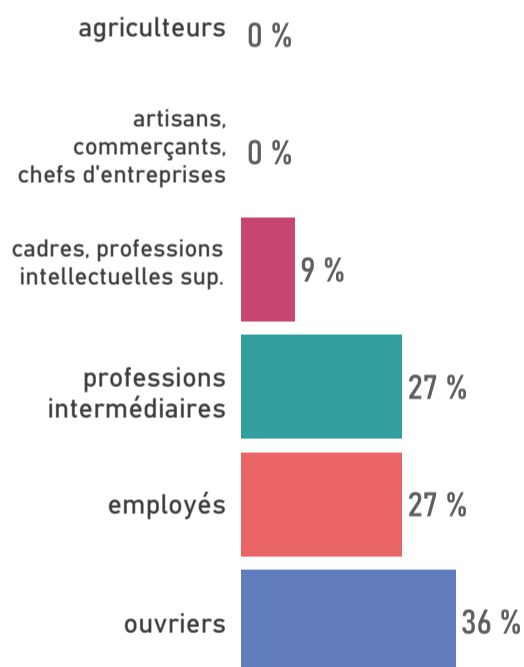


Commune
1 433 €/UC
EPCI
1 733 €/UC

UC : unité de consommation

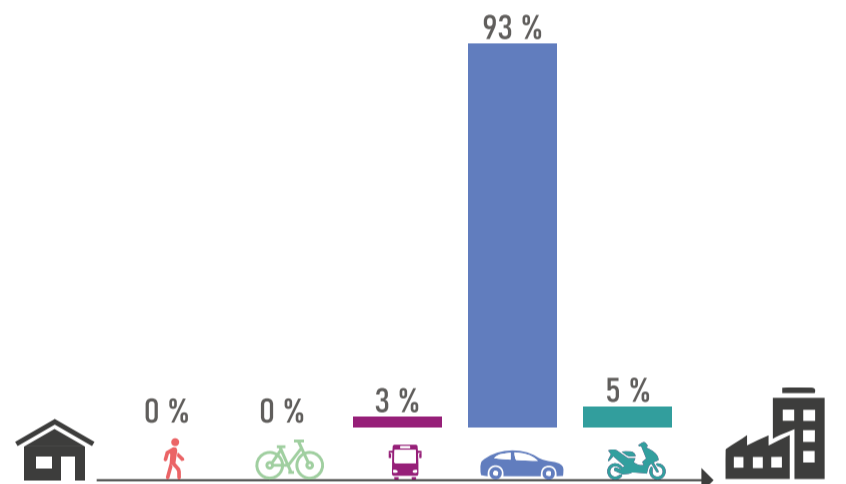
ACTIFS OCCUPÉS // 2022

47 actifs occupés



MOBILITÉ DES ACTIFS

TRANSPORT UTILISÉ POUR ALLER TRAVAILLER // 2022



ACTIFS TRAVAILLANT AU LIEU DE RÉSIDENCE // 2022



9%

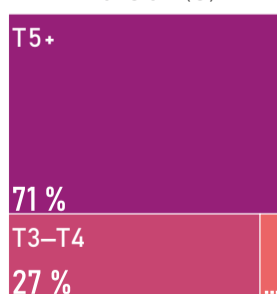
des actifs travaillent dans leur commune de résidence

HABITAT ET LOGEMENTS

LOGEMENTS PAR TYPE ET TAILLE // 2022

0 appartement(s)

51 maison(s)



0 autre(s)

Chambres, foyers, résidences, ...

RÉSIDENCES PRINCIPALES ET LOCATIFS SOCIAUX // 2022

51 résidences principales

Total dt locatifs sociaux

0%

SOURCES D'ÉNERGIE

MODES DE CHAUFFAGE DES RÉSIDENCES PRINCIPALES // 2022



● électricité ● gaz de ville - réseau de chaleur ● gaz bouteilles ou citerne ● fioul ● autres*
*bois, pompe à chaleur, solaire, mixte, ...

SOURCES

Population par âge : Insee, RP 2022 // Evolution naissances décès : Insee, Etat civil 2008 à 2024 // Composition des ménages : Insee, RP 2022 // Emplois : Insee, RP 2022, exploitation complémentaire // Revenu : Insee, filosofi, 2022 // Actifs occupés : Insee, RP 2022 // Transports des actifs : Insee, RP 2022 // Actifs au lieu de résidence : Insee, RP 2022 // Logements : Insee, RP 2022 // Résidences principales et logements sociaux : Insee, RP 2022 - Dreal Pays de la Loire, RPLS 2025 // Sources d'énergie : Insee, RP 2022

+ D'INFOS SUR VOTRE TERRITOIRE

ÊTRE INFORMÉ DES ACTUALITÉS



aura



www.aurangvine.org



aura-angers49



aura49

Parthenay



10 140 hab.
en 2023

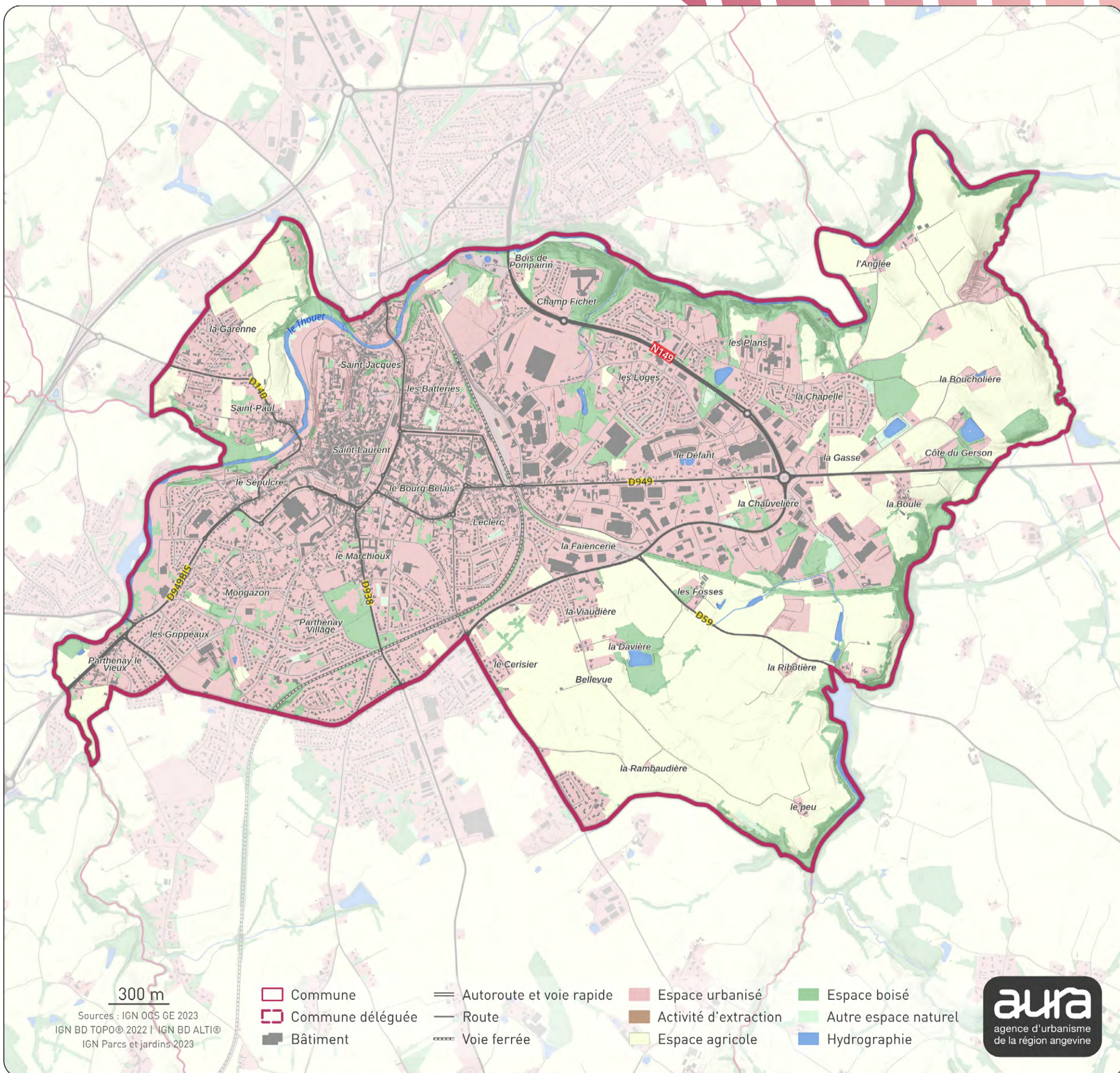
-0,2%/an
entre 2017 et 2023



1 141
hectares



36 875 hab.
en 2023



300 m

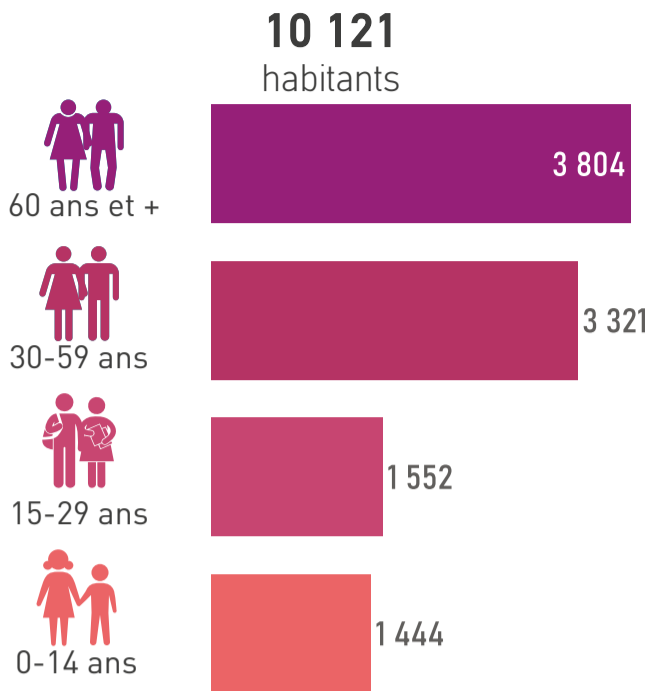
Sources : IGN OCS GE 2023
IGN BD TOPO© 2022 | IGN BD ALTI©
IGN Parcs et jardins 2023

- Commune
- Commune déléguée
- Bâtiment
- Autoroute et voie rapide
- Route
- Voie ferrée
- Espace urbanisé
- Activité d'extraction
- Espace agricole
- Espace boisé
- Autre espace naturel
- Hydrographie

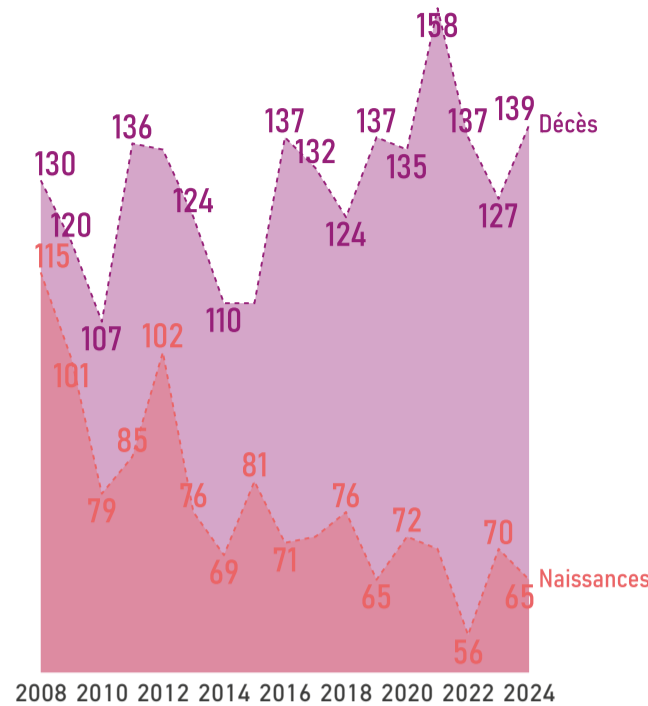


PROFIL DÉMOGRAPHIQUE

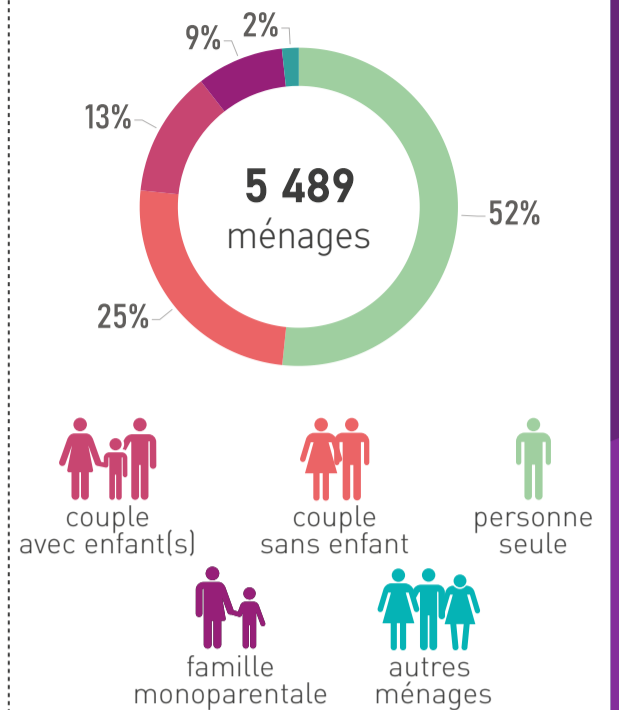
POPULATION PAR ÂGE // 2022



ÉVOLUTION NAISSANCES ET DÉCÈS // 2008-2024

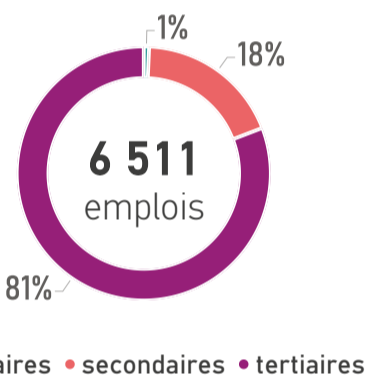


COMPOSITION DES MÉNAGES // 2022

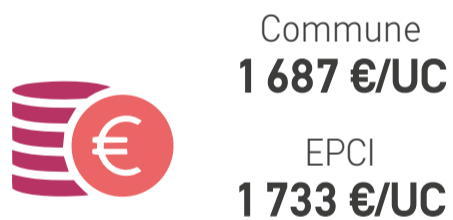


PROFIL ÉCONOMIQUE

EMPLOIS // 2022

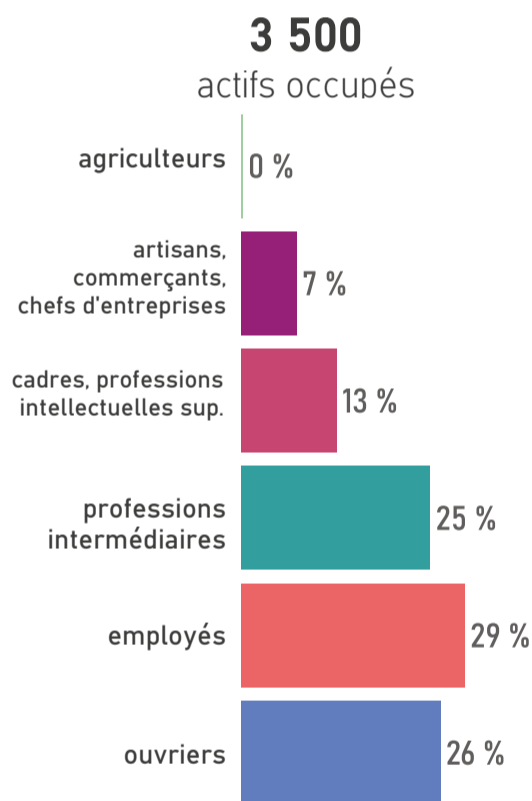


REVENU MÉDIAN MENSUEL // 2022



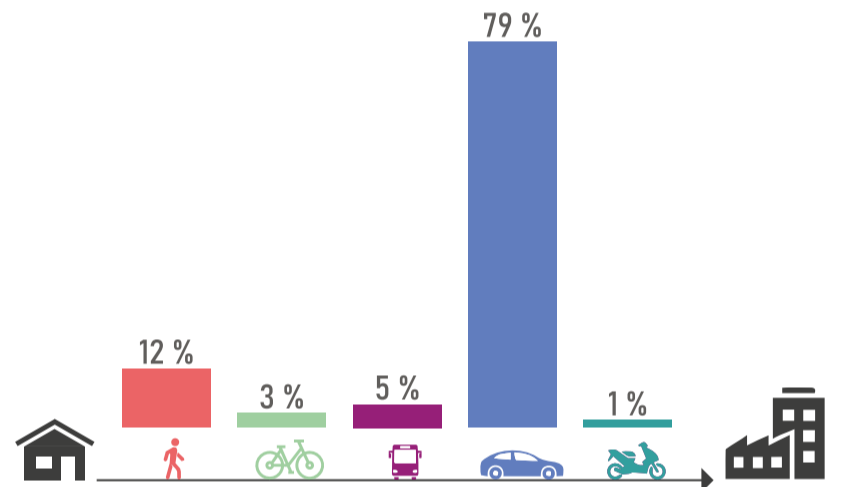
UC : unité de consommation

ACTIFS OCCUPÉS // 2022



MOBILITÉ DES ACTIFS

TRANSPORT UTILISÉ POUR ALLER TRAVAILLER // 2022

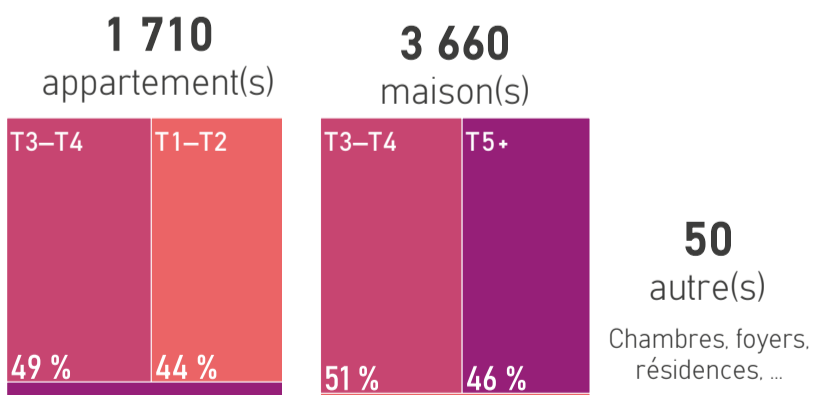


ACTIFS TRAVAILLANT AU LIEU DE RÉSIDENCE // 2022



HABITAT ET LOGEMENTS

LOGEMENTS PAR TYPE ET TAILLE // 2022



RÉSIDENCES PRINCIPALES ET LOCATIFS SOCIAUX // 2022



SOURCES D'ÉNERGIE

MODES DE CHAUFFAGE DES RÉSIDENCES PRINCIPALES // 2022



*bois, pompe à chaleur, solaire, mixte, ...

SOURCES

Population par âge : Insee, RP 2022 // Evolution naissances décès : Insee, Etat civil 2008 à 2024 // Composition des ménages : Insee, RP 2022 // Emplois : Insee, RP 2022, exploitation complémentaire // Revenu : Insee, filosofi, 2022 // Actifs occupés : Insee, RP 2022 // Transports des actifs : Insee, RP 2022 // Actifs au lieu de résidence : Insee, RP 2022 // Logements : Insee, RP 2022 // Résidences principales et logements sociaux : Insee, RP 2022 - Dreal Pays de la Loire, RPLS 2025 // Sources d'énergie : Insee, RP 2022

+ D'INFOS SUR VOTRE TERRITOIRE ÊTRE INFORMÉ DES ACTUALITÉS



Pompaire



2 049 hab.
en 2023

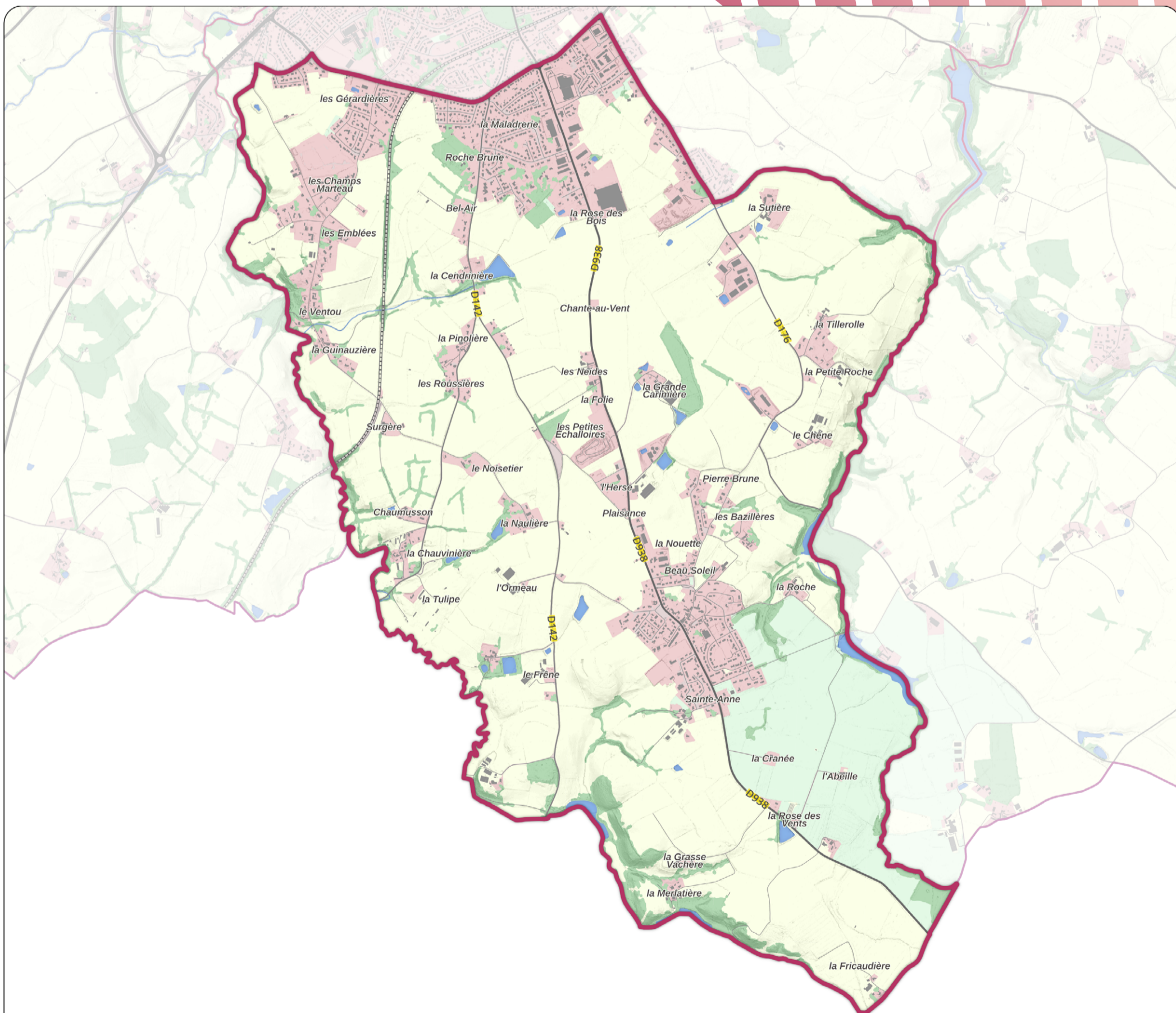
+0,4%/an
entre 2017 et 2023



1 281
hectares



36 875 hab.
en 2023



300 m

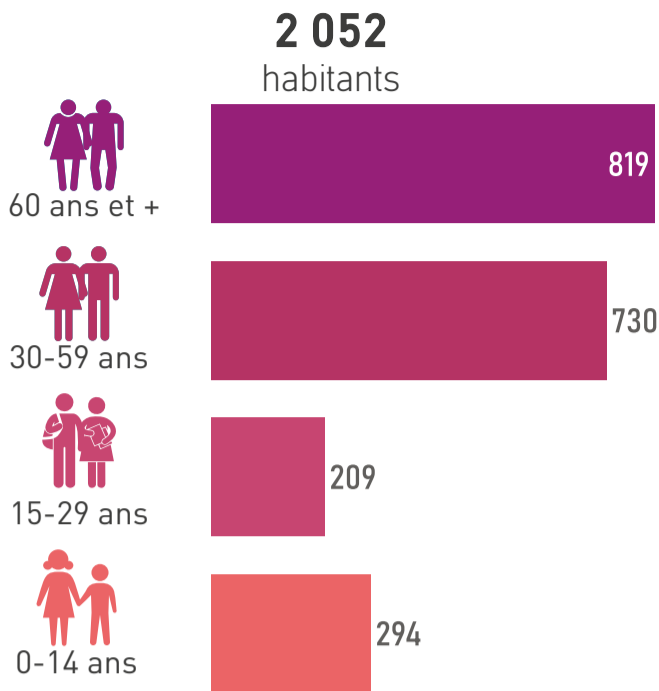
Sources : IGN OCS GE 2023
IGN BD TOPO© 2022 | IGN BD ALTI©
IGN Parcs et jardins 2023

- | | | | |
|------------------|--------------------------|-----------------------|----------------------|
| Commune | Autoroute et voie rapide | Espace urbanisé | Espace boisé |
| Commune déléguée | Route | Activité d'extraction | Autre espace naturel |
| Bâtiment | Voie ferrée | Espace agricole | Hydrographie |

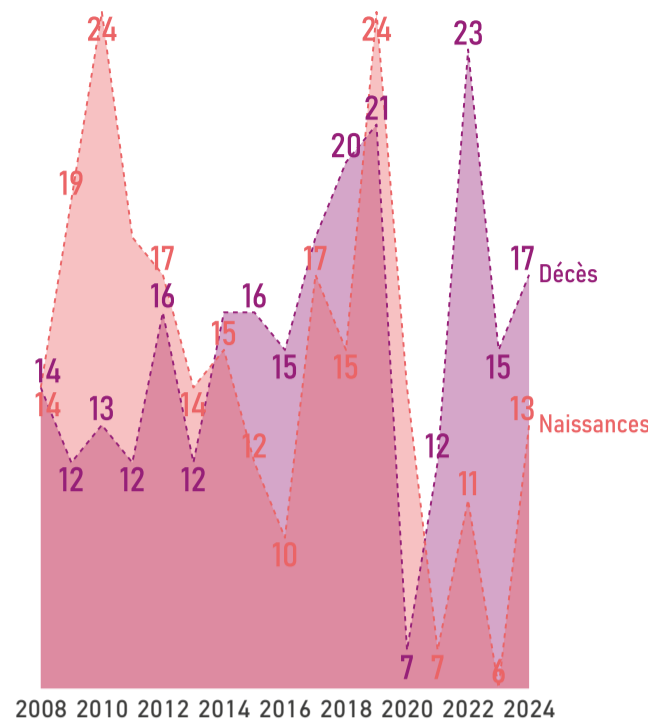


PROFIL DÉMOGRAPHIQUE

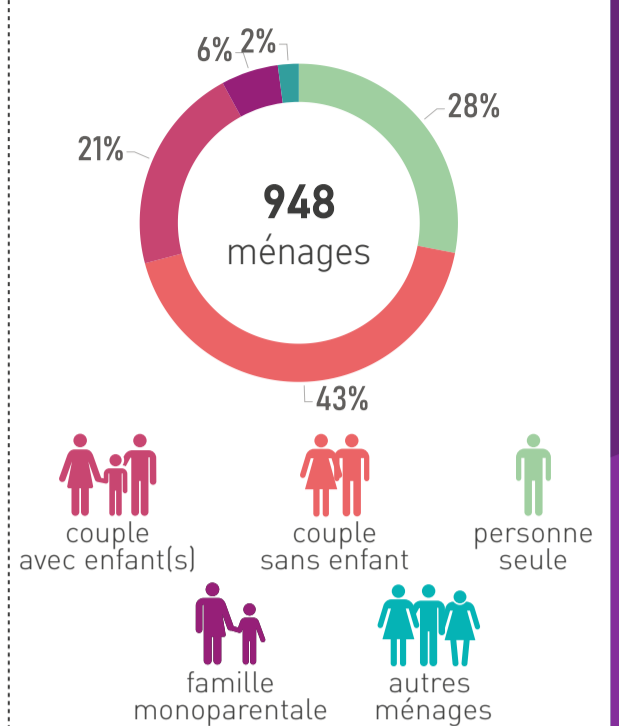
POPULATION PAR ÂGE // 2022



ÉVOLUTION NAISSANCES ET DÉCÈS // 2008-2024

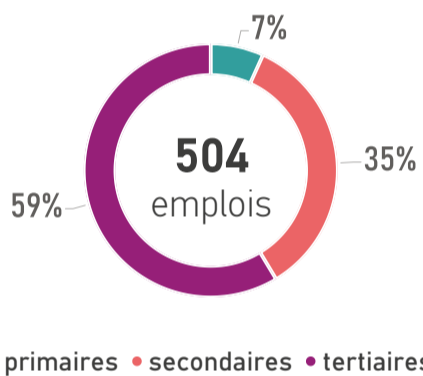


COMPOSITION DES MÉNAGES // 2022

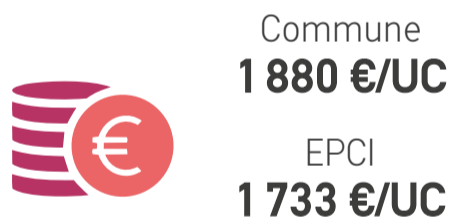


PROFIL ÉCONOMIQUE

EMPLOIS // 2022

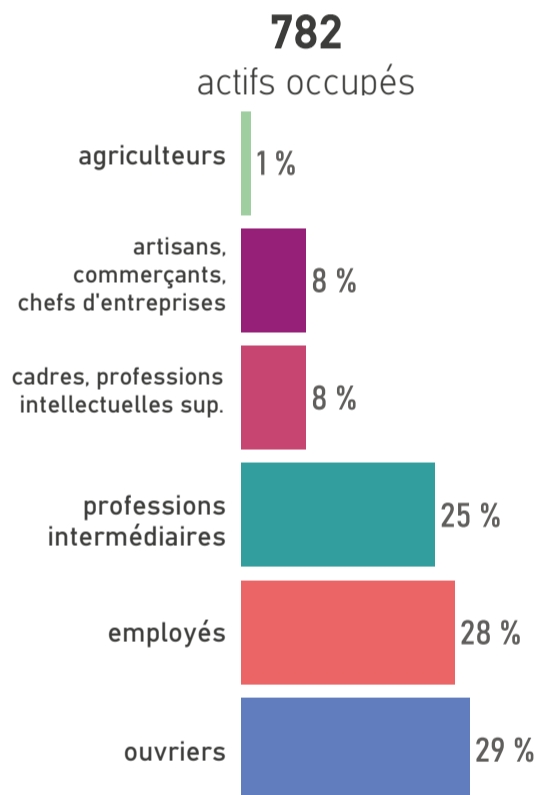


REVENU MÉDIAN MENSUEL // 2022



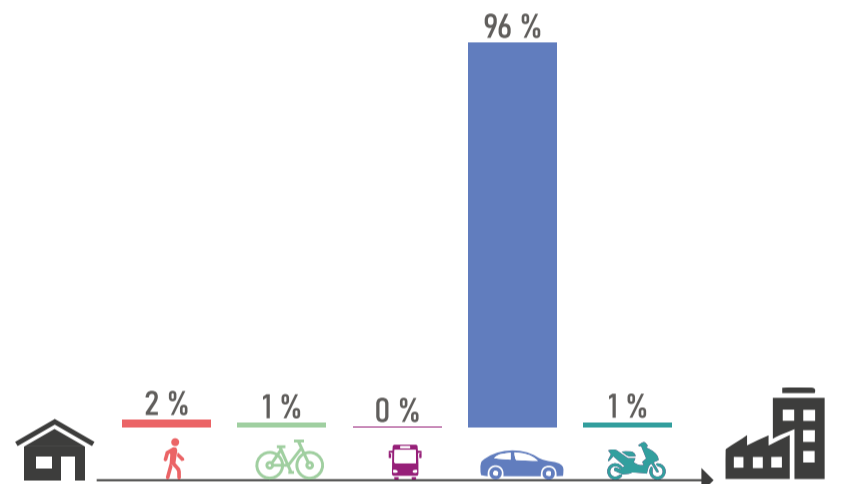
UC : unité de consommation

ACTIFS OCCUPÉS // 2022



MOBILITÉ DES ACTIFS

TRANSPORT UTILISÉ POUR ALLER TRAVAILLER // 2022

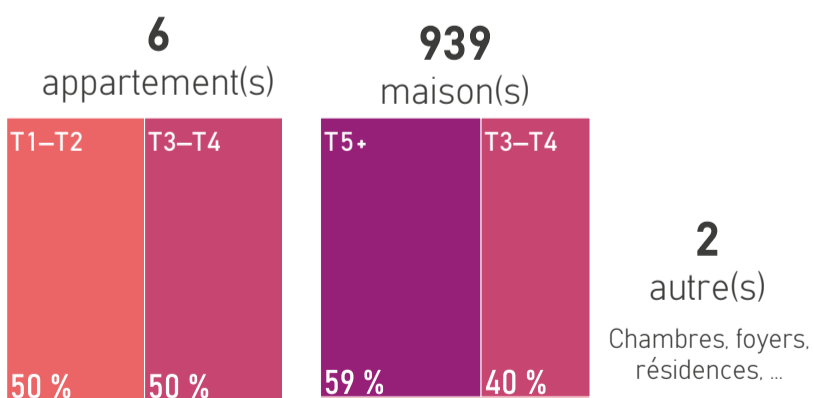


ACTIFS TRAVAILLANT AU LIEU DE RÉSIDENCE // 2022



HABITAT ET LOGEMENTS

LOGEMENTS PAR TYPE ET TAILLE // 2022



RÉSIDENCES PRINCIPALES ET LOCATIFS SOCIAUX // 2022



SOURCES D'ÉNERGIE

MODES DE CHAUFFAGE DES RÉSIDENCES PRINCIPALES // 2022



*bois, pompe à chaleur, solaire, mixte, ...

SOURCES

Population par âge : Insee, RP 2022 // Evolution naissances décès : Insee, Etat civil 2008 à 2024 // Composition des ménages : Insee, RP 2022 // Emplois : Insee, RP 2022, exploitation complémentaire // Revenu : Insee, filosofi, 2022 // Actifs occupés : Insee, RP 2022 // Transports des actifs : Insee, RP 2022 // Actifs au lieu de résidence : Insee, RP 2022 // Logements : Insee, RP 2022 // Résidences principales et logements sociaux : Insee, RP 2022 - Dreal Pays de la Loire, RPLS 2025 // Sources d'énergie : Insee, RP 2022

+ D'INFOS SUR VOTRE TERRITOIRE

ÊTRE INFORMÉ DES ACTUALITÉS



aura



www.aurangvine.org



aura-angers49



aura49

Pougne-Hérisson



353 hab.
en 2023

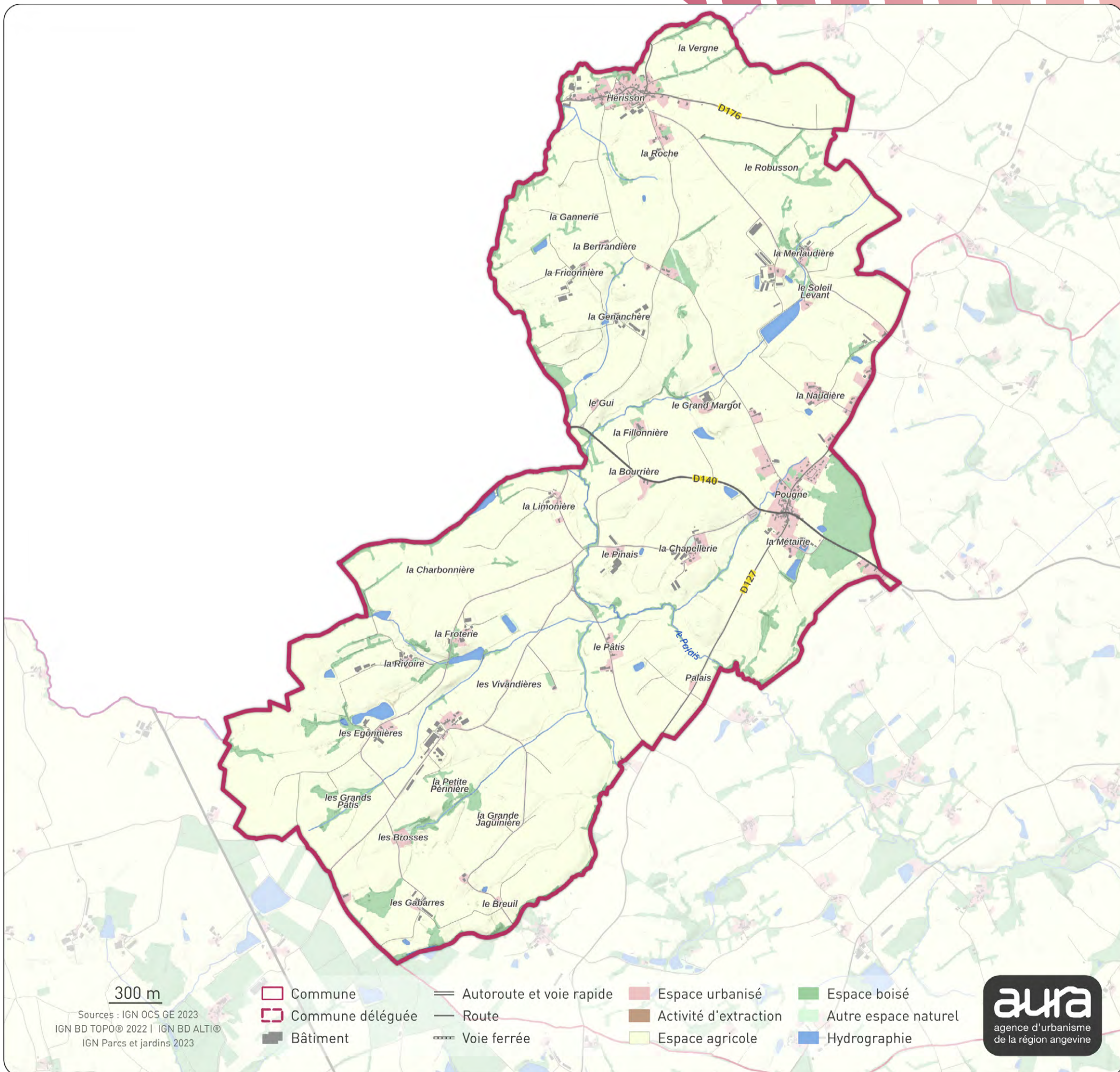
-0,8%/an
entre 2017 et 2023



1 202
hectares



36 875 hab.
en 2023



300 m

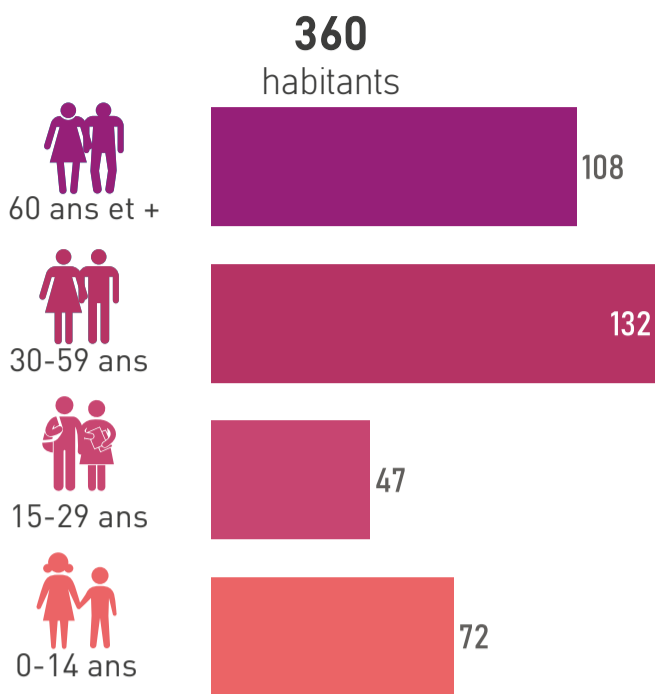
Sources : IGN OCS GE 2023
IGN BD TOPO© 2022 | IGN BD ALTI©
IGN Parcs et jardins 2023

- Commune
- Commune déléguée
- Bâtiment
- Autoroute et voie rapide
- Route
- Voie ferrée
- Espace urbanisé
- Activité d'extraction
- Espace agricole
- Espace boisé
- Autre espace naturel
- Hydrographie

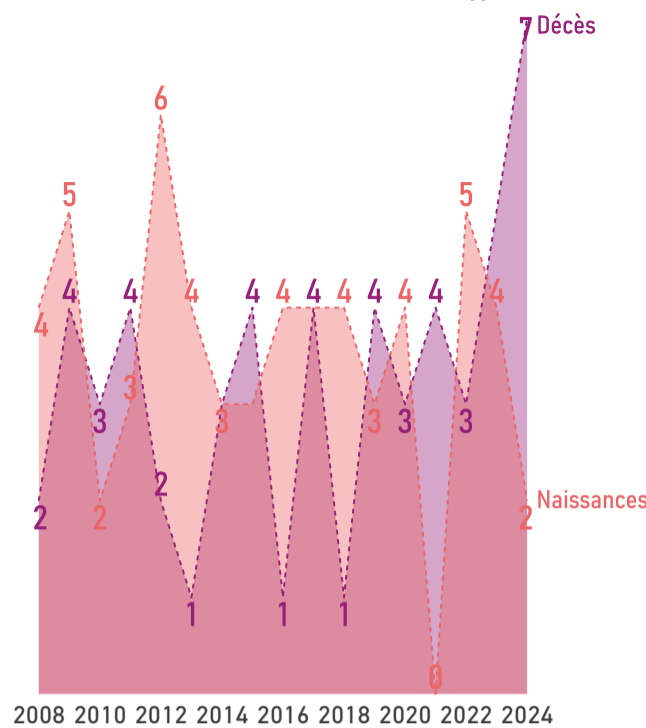


PROFIL DÉMOGRAPHIQUE

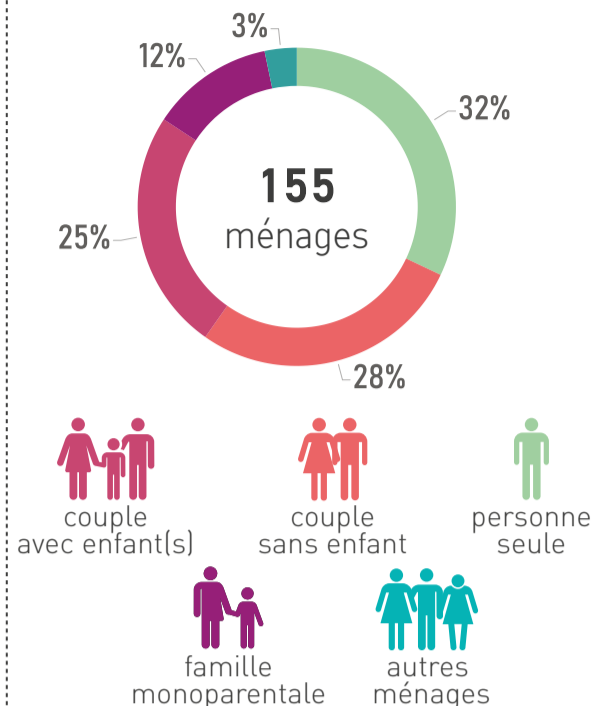
POPULATION PAR ÂGE // 2022



ÉVOLUTION NAISSANCES ET DÉCÈS // 2008-2024

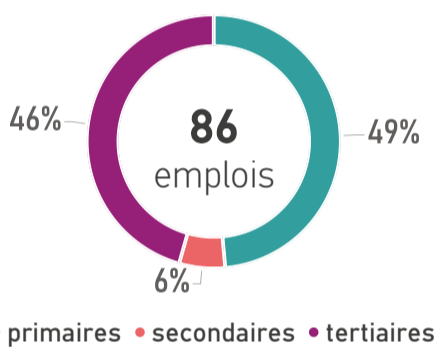


COMPOSITION DES MÉNAGES // 2022

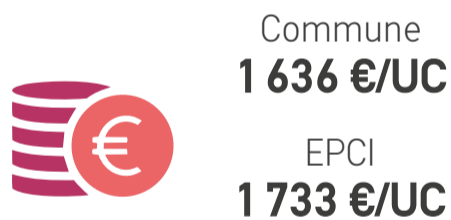


PROFIL ÉCONOMIQUE

EMPLOIS // 2022

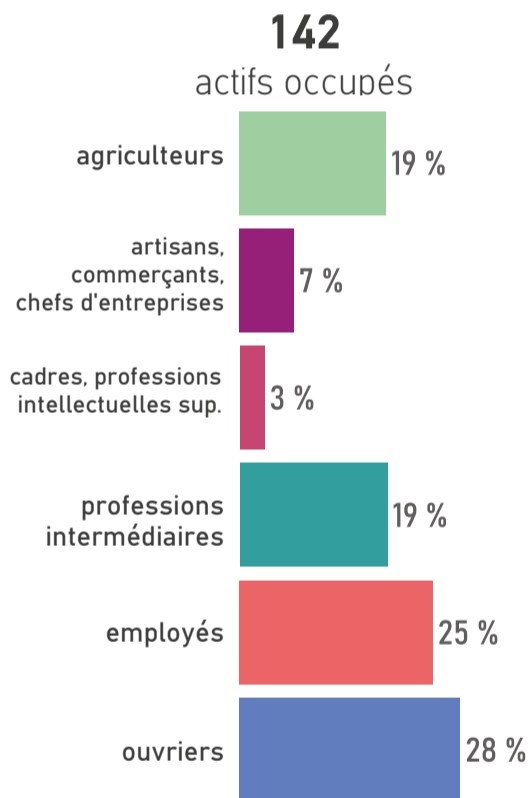


REVENU MÉDIAN MENSUEL // 2022



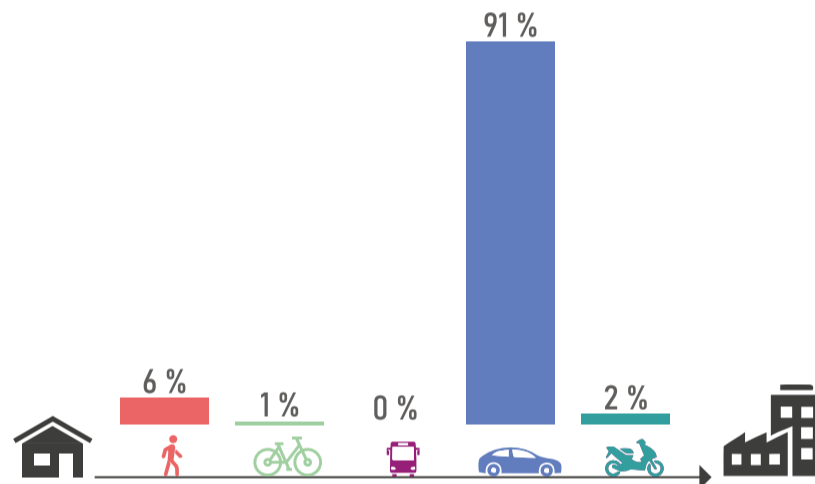
UC : unité de consommation

ACTIFS OCCUPÉS // 2022



MOBILITÉ DES ACTIFS

TRANSPORT UTILISÉ POUR ALLER TRAVAILLER // 2022

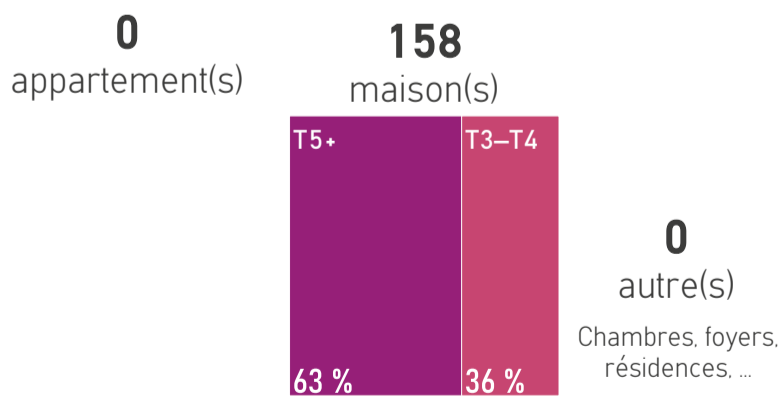


ACTIFS TRAVAILLANT AU LIEU DE RÉSIDENCE // 2022



HABITAT ET LOGEMENTS

LOGEMENTS PAR TYPE ET TAILLE // 2022



RÉSIDENCES PRINCIPALES ET LOCATIFS SOCIAUX // 2022



SOURCES D'ÉNERGIE

MODES DE CHAUFFAGE DES RÉSIDENCES PRINCIPALES // 2022



*bois, pompe à chaleur, solaire, mixte, ...

SOURCES

Population par âge : Insee, RP 2022 // Evolution naissances décès : Insee, Etat civil 2008 à 2024 // Composition des ménages : Insee, RP 2022 // Emplois : Insee, RP 2022, exploitation complémentaire // Revenu : Insee, filosofi, 2022 // Actifs occupés : Insee, RP 2022 // Transports des actifs : Insee, RP 2022 // Actifs au lieu de résidence : Insee, RP 2022 // Logements : Insee, RP 2022 // Résidences principales et logements sociaux : Insee, RP 2022 - Dreal Pays de la Loire, RPLS 2025 // Sources d'énergie : Insee, RP 2022

+ D'INFOS SUR VOTRE TERRITOIRE ÊTRE INFORMÉ DES ACTUALITÉS



aura



www.aurangvine.org

aura-angers49

aura49

Pressigny



191 hab.
en 2023

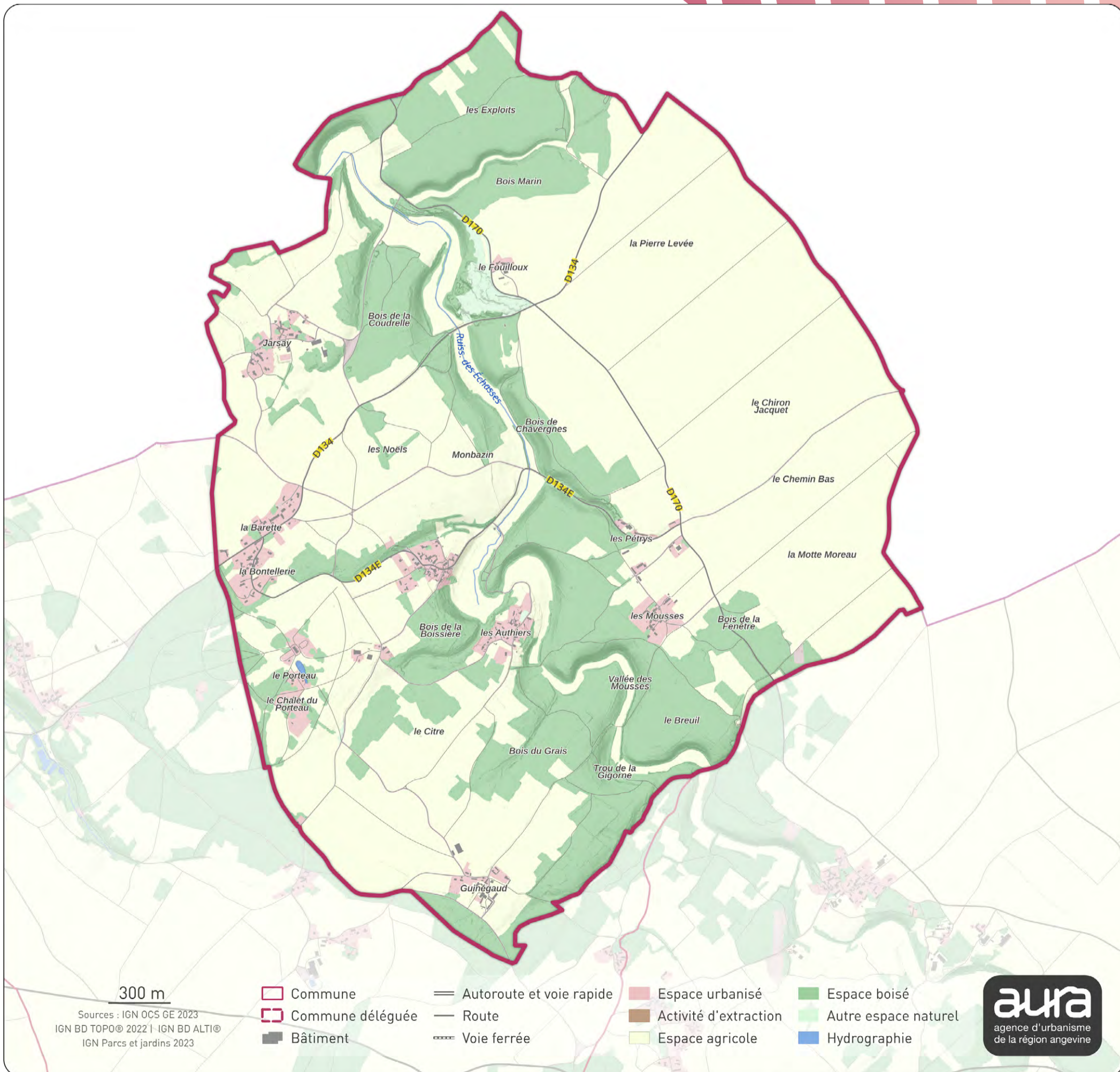
+0,5%/an
entre 2017 et 2023



1 202
hectares

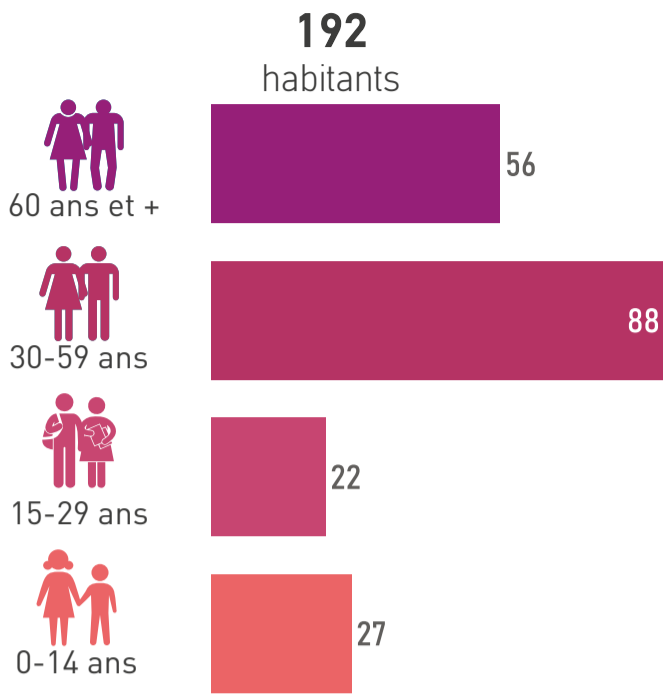


36 875 hab.
en 2023



PROFIL DÉMOGRAPHIQUE

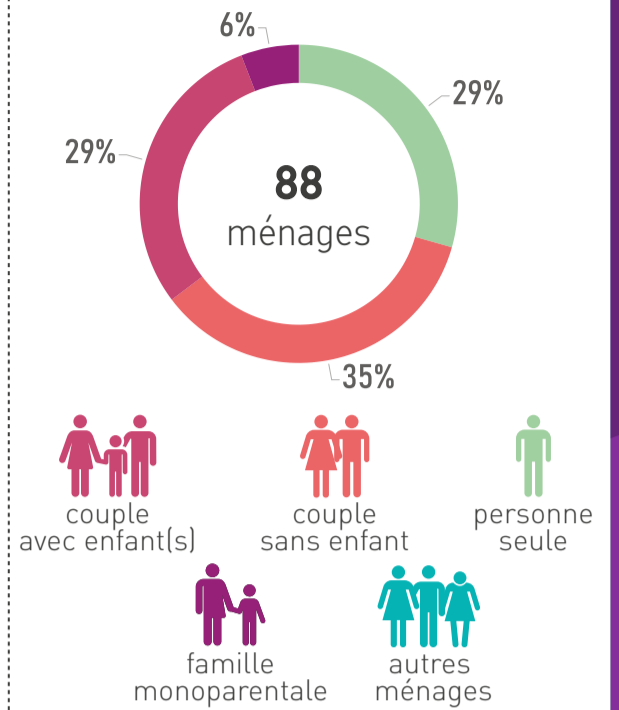
POPULATION PAR ÂGE // 2022



ÉVOLUTION NAISSANCES ET DÉCÈS // 2008-2024

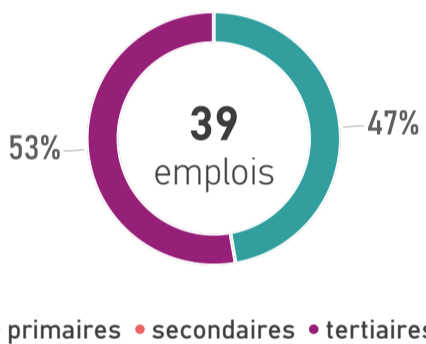


COMPOSITION DES MÉNAGES // 2022

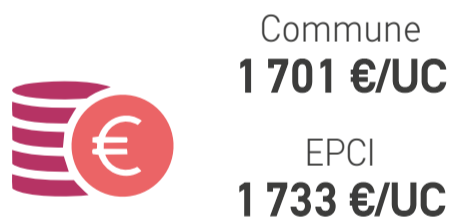


PROFIL ÉCONOMIQUE

EMPLOIS // 2022

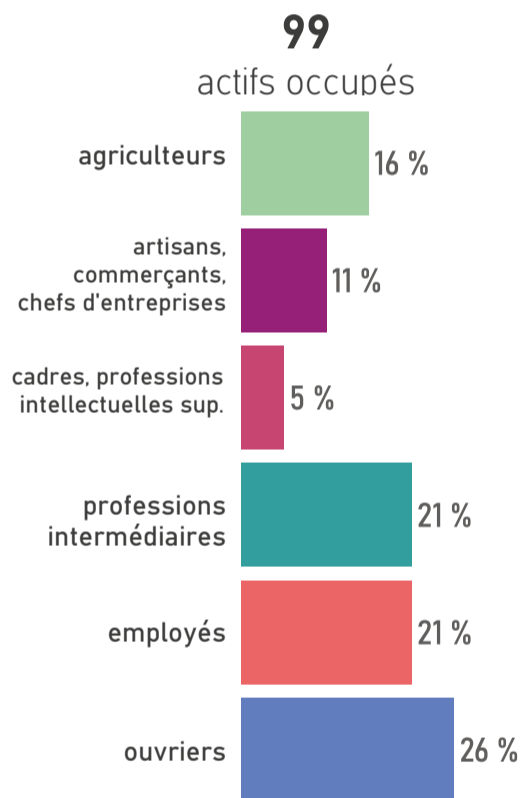


REVENU MÉDIAN MENSUEL // 2022



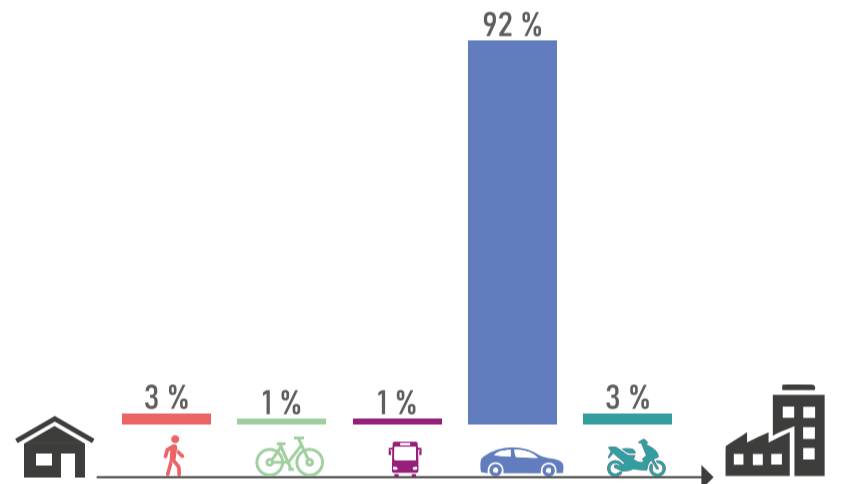
UC : unité de consommation

ACTIFS OCCUPÉS // 2022



MOBILITÉ DES ACTIFS

TRANSPORT UTILISÉ POUR ALLER TRAVAILLER // 2022

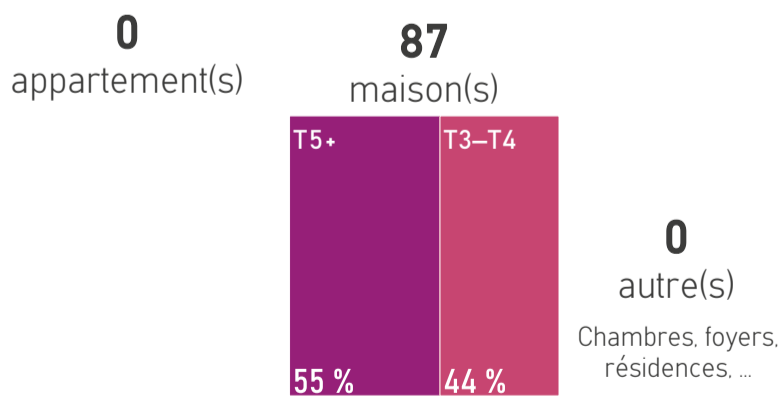


ACTIFS TRAVAILLANT AU LIEU DE RÉSIDENCE // 2022



HABITAT ET LOGEMENTS

LOGEMENTS PAR TYPE ET TAILLE // 2022



RÉSIDENCES PRINCIPALES ET LOCATIFS SOCIAUX // 2022



SOURCES D'ÉNERGIE

MODES DE CHAUFFAGE DES RÉSIDENCES PRINCIPALES // 2022



*bois, pompe à chaleur, solaire, mixte, ...

SOURCES

Population par âge : Insee, RP 2022 // Evolution naissances décès : Insee, Etat civil 2008 à 2024 // Composition des ménages : Insee, RP 2022 // Emplois : Insee, RP 2022, exploitation complémentaire // Revenu : Insee, filosofi, 2022 // Actifs occupés : Insee, RP 2022 // Transports des actifs : Insee, RP 2022 // Actifs au lieu de résidence : Insee, RP 2022 // Logements : Insee, RP 2022 // Résidences principales et logements sociaux : Insee, RP 2022 - Dreal Pays de la Loire, RPLS 2025 // Sources d'énergie : Insee, RP 2022

+ D'INFOS SUR VOTRE TERRITOIRE ÊTRE INFORMÉ DES ACTUALITÉS



aura



www.aurangvine.org

aura-angers49

aura49

Reffannes



386 hab.
en 2023

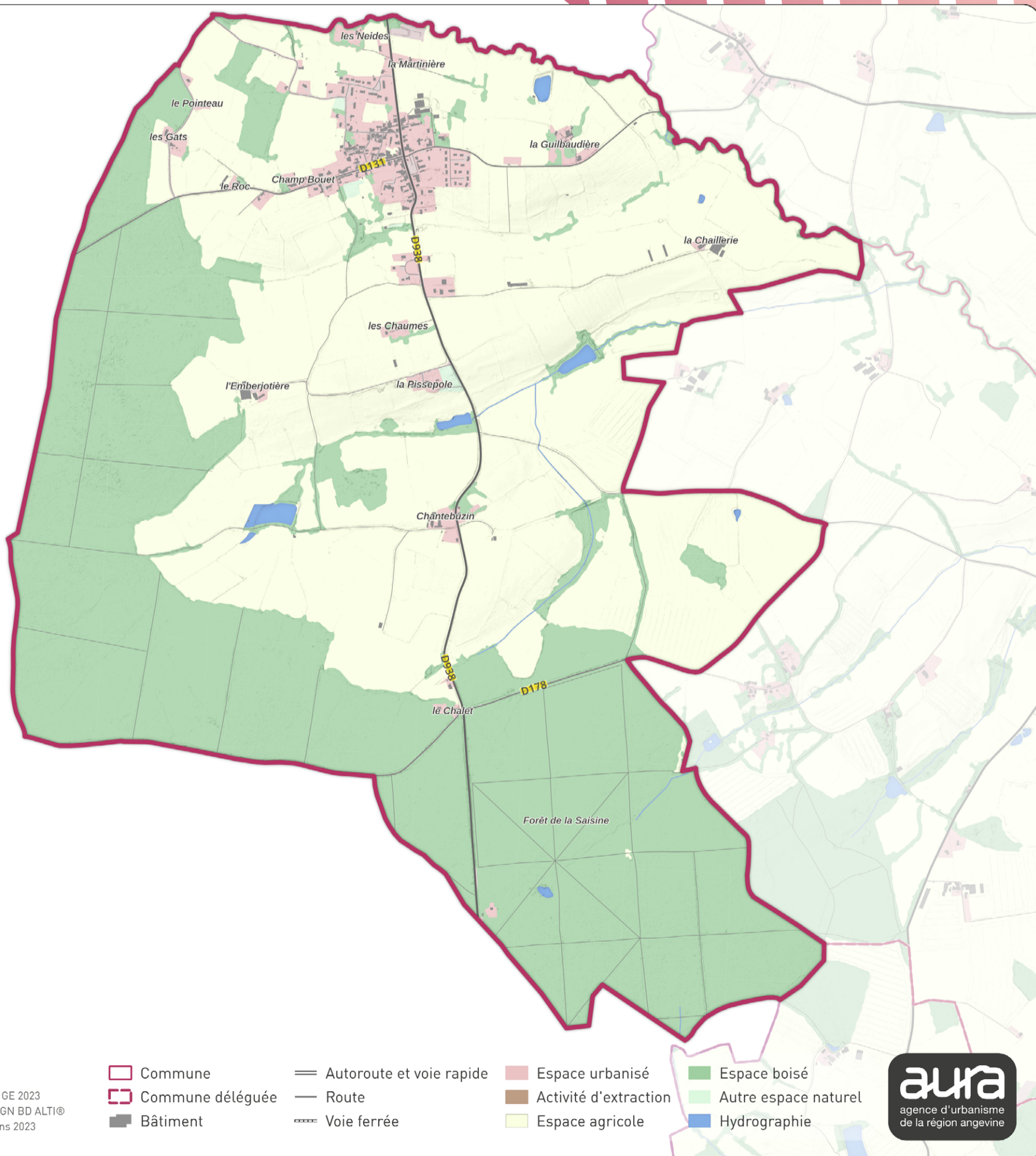
+0,8%/an
entre 2017 et 2023



855
hectares



36 875 hab.
en 2023



200 m

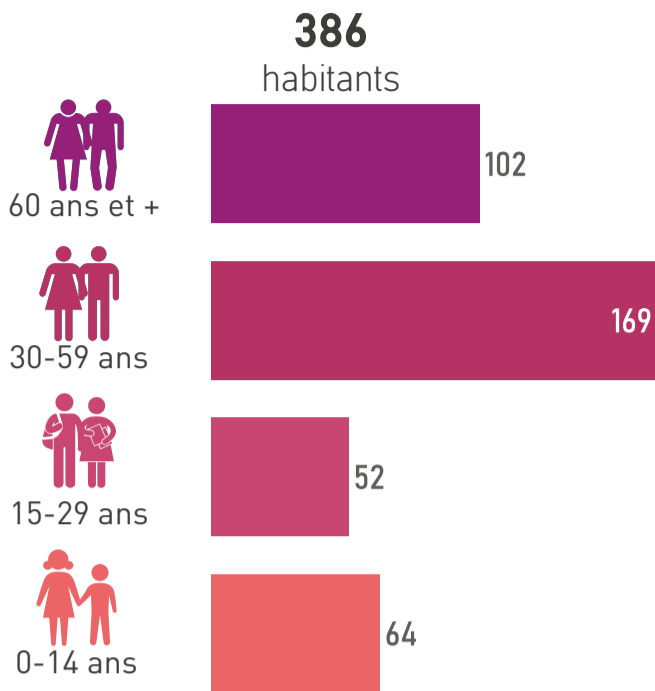
Sources : IGN OCS GE 2023
IGN BD TOPO© 2022 | IGN BD ALTI©
IGN Parcs et jardins 2023

- Commune
- Commune déléguée
- Bâtiment
- Autoroute et voie rapide
- Route
- Voie ferrée
- Espace urbanisé
- Activité d'extraction
- Espace agricole
- Espace boisé
- Autre espace naturel
- Hydrographie

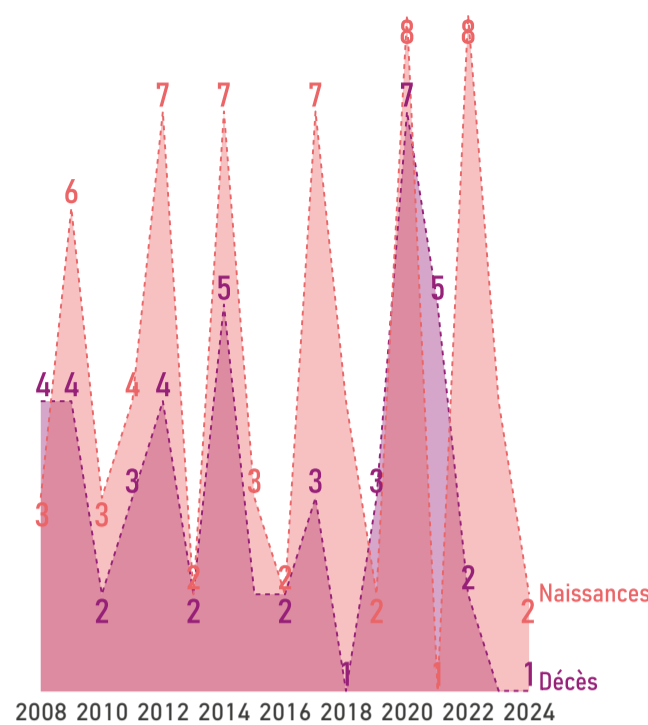


PROFIL DÉMOGRAPHIQUE

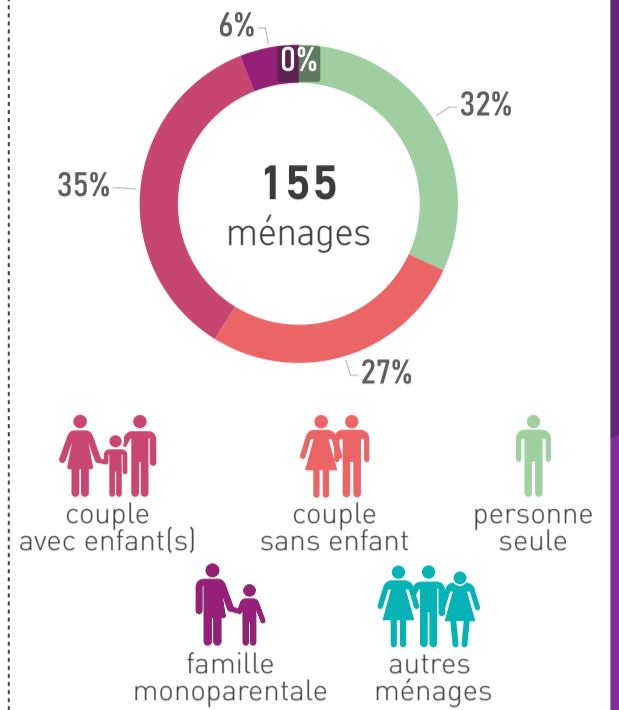
POPULATION PAR ÂGE // 2022



ÉVOLUTION NAISSANCES ET DÉCÈS // 2008-2024

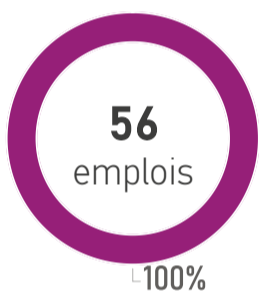


COMPOSITION DES MÉNAGES // 2022



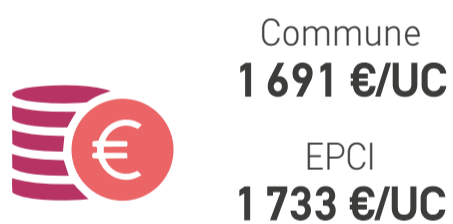
PROFIL ÉCONOMIQUE

EMPLOIS // 2022



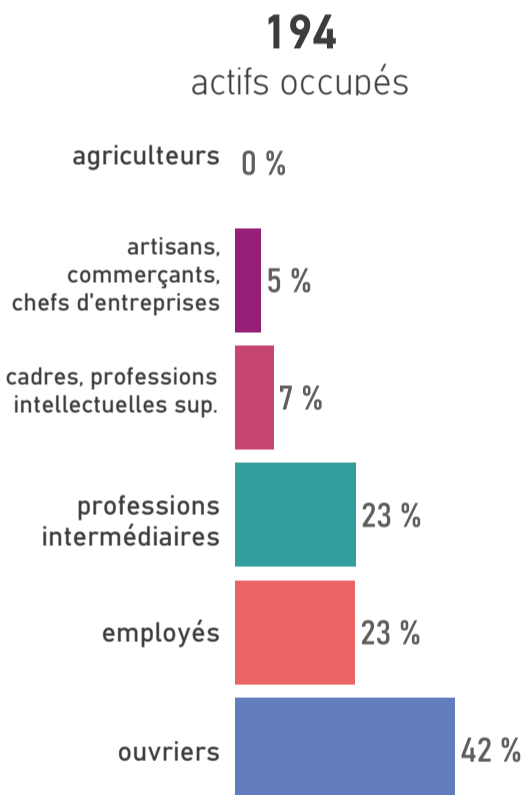
• primaires • secondaires • tertiaires

REVENU MÉDIAN MENSUEL // 2022



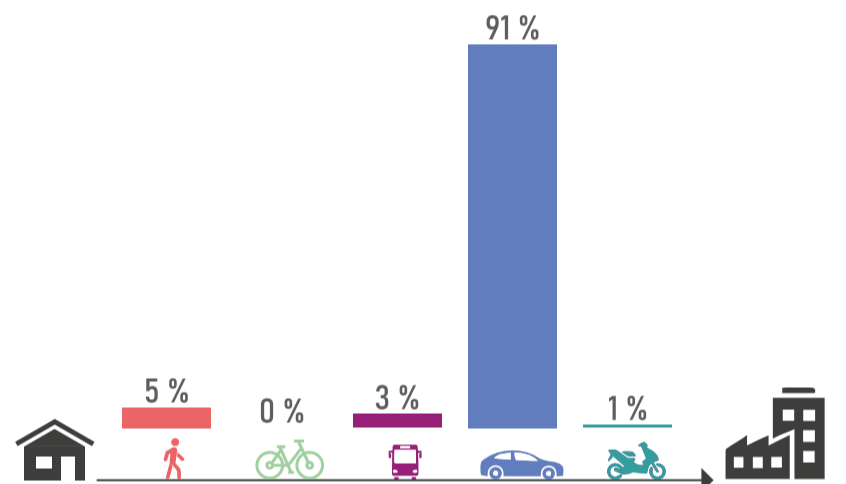
UC : unité de consommation

ACTIFS OCCUPÉS // 2022



MOBILITÉ DES ACTIFS

TRANSPORT UTILISÉ POUR ALLER TRAVAILLER // 2022

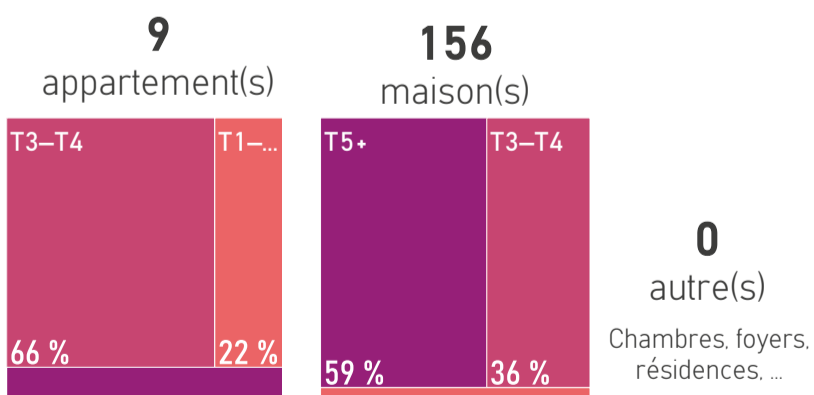


ACTIFS TRAVAILLANT AU LIEU DE RÉSIDENCE // 2022



HABITAT ET LOGEMENTS

LOGEMENTS PAR TYPE ET TAILLE // 2022



RÉSIDENCES PRINCIPALES ET LOCATIFS SOCIAUX // 2022



SOURCES D'ÉNERGIE

MODES DE CHAUFFAGE DES RÉSIDENCES PRINCIPALES // 2022



*bois, pompe à chaleur, solaire, mixte, ...

SOURCES

Population par âge : Insee, RP 2022 // Evolution naissances décès : Insee, Etat civil 2008 à 2024 // Composition des ménages : Insee, RP 2022 // Emplois : Insee, RP 2022, exploitation complémentaire // Revenu : Insee, filosofi, 2022 // Actifs occupés : Insee, RP 2022 // Transports des actifs : Insee, RP 2022 // Actifs au lieu de résidence : Insee, RP 2022 // Logements : Insee, RP 2022 // Résidences principales et logements sociaux : Insee, RP 2022 - Dreal Pays de la Loire, RPLS 2025 // Sources d'énergie : Insee, RP 2022

+ D'INFOS SUR VOTRE TERRITOIRE



ÊTRE INFORMÉ DES ACTUALITÉS



aura



www.aurangvine.org



aura-angers49



aura49

Saint-Aubin-le-Cloud



1 648 hab.
en 2023

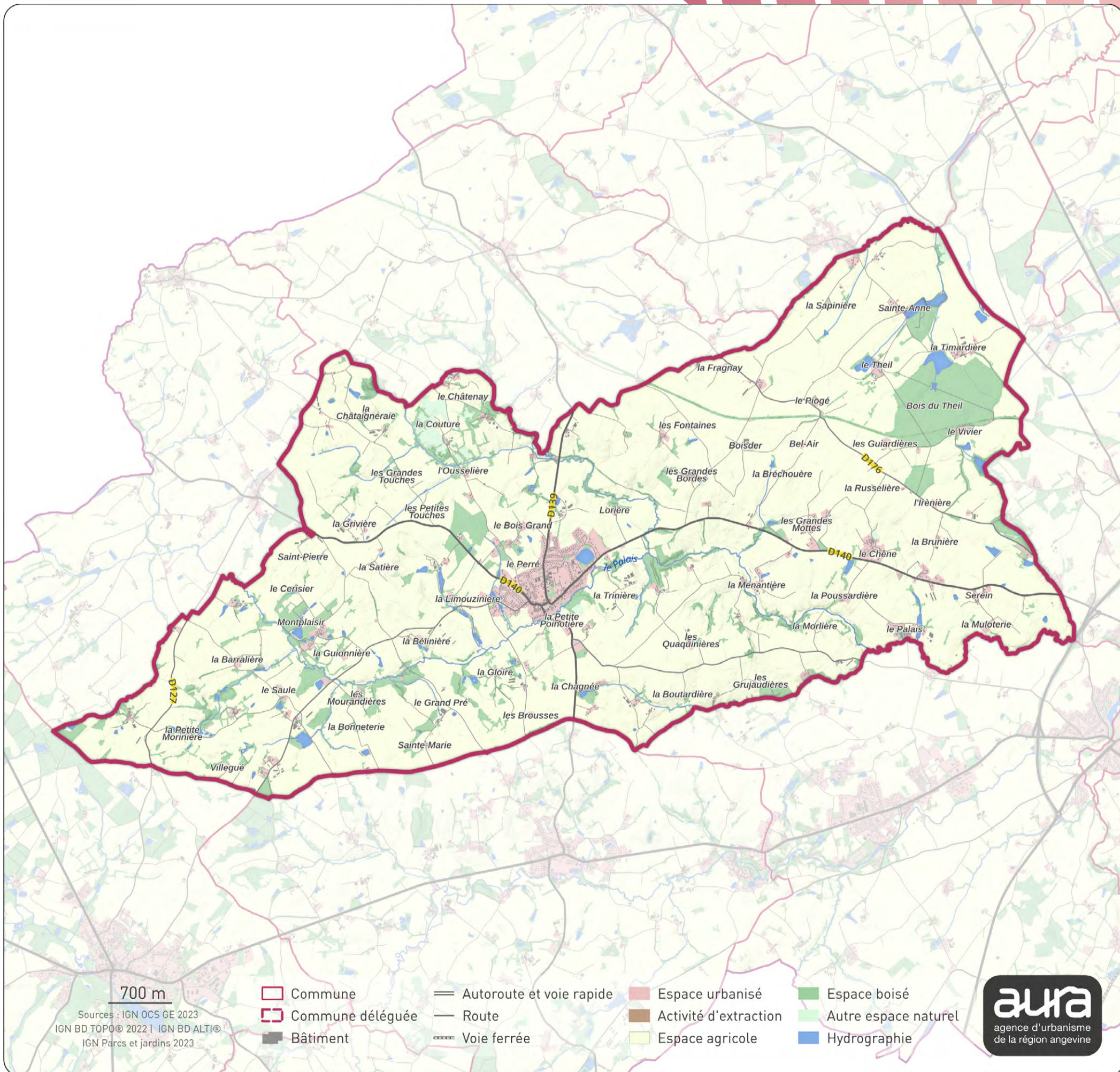
-1,2%/an
entre 2017 et 2023



4 204
hectares

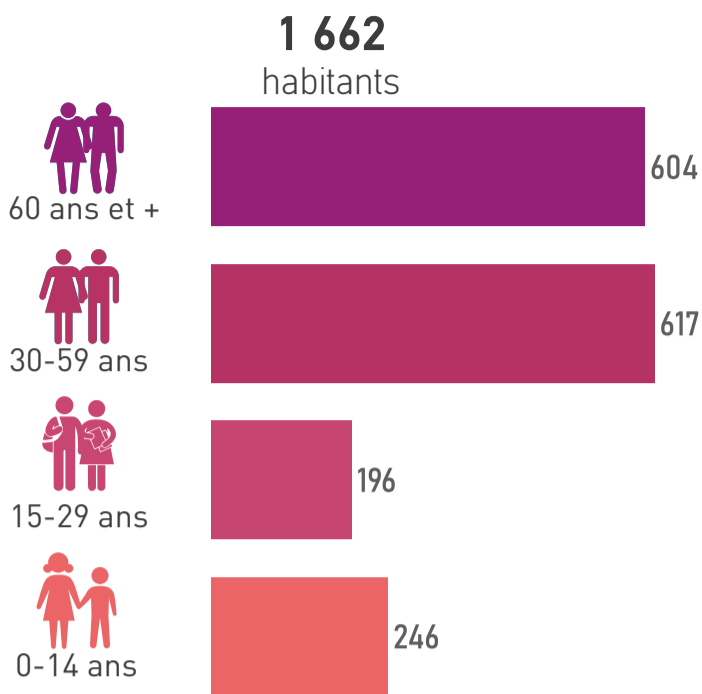


36 875 hab.
en 2023

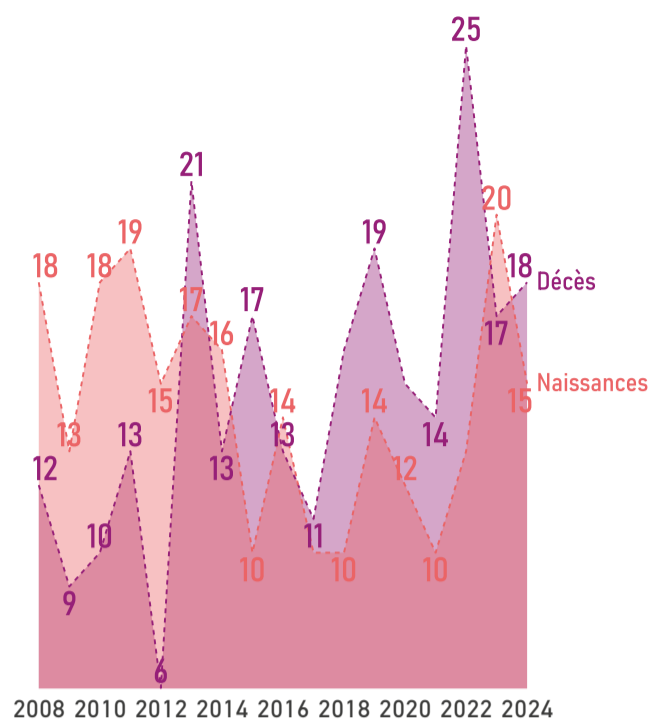


PROFIL DÉMOGRAPHIQUE

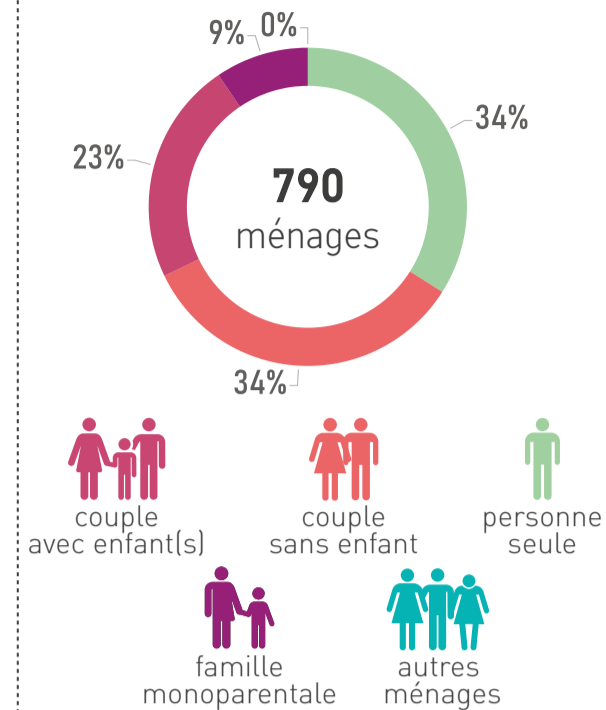
POPULATION PAR ÂGE // 2022



ÉVOLUTION NAISSANCES ET DÉCÈS // 2008-2024

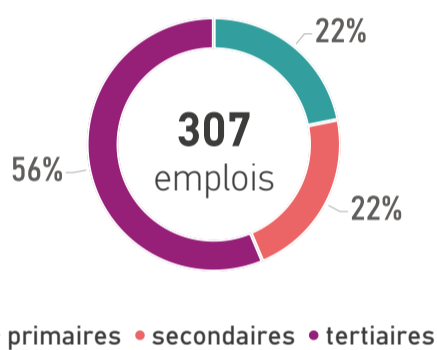


COMPOSITION DES MÉNAGES // 2022

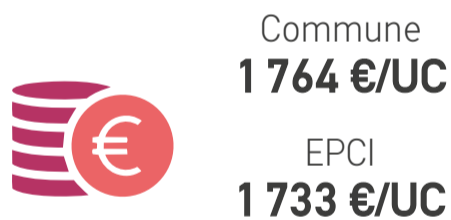


PROFIL ÉCONOMIQUE

EMPLOIS // 2022

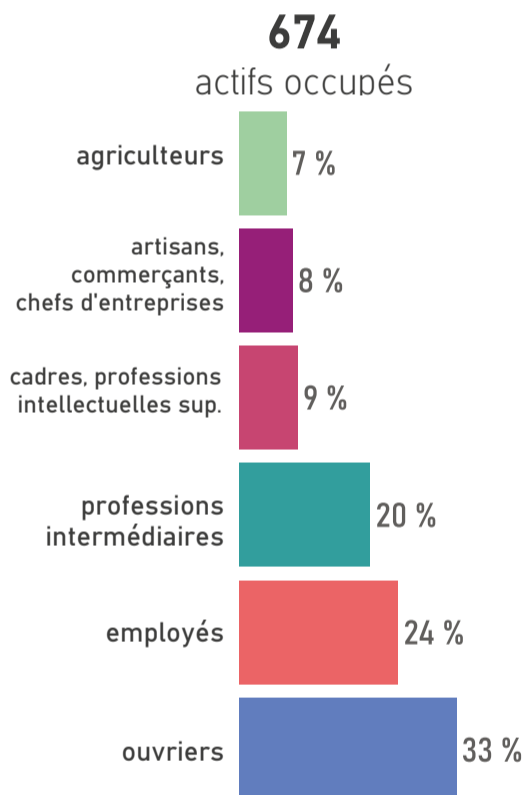


REVENU MÉDIAN MENSUEL // 2022



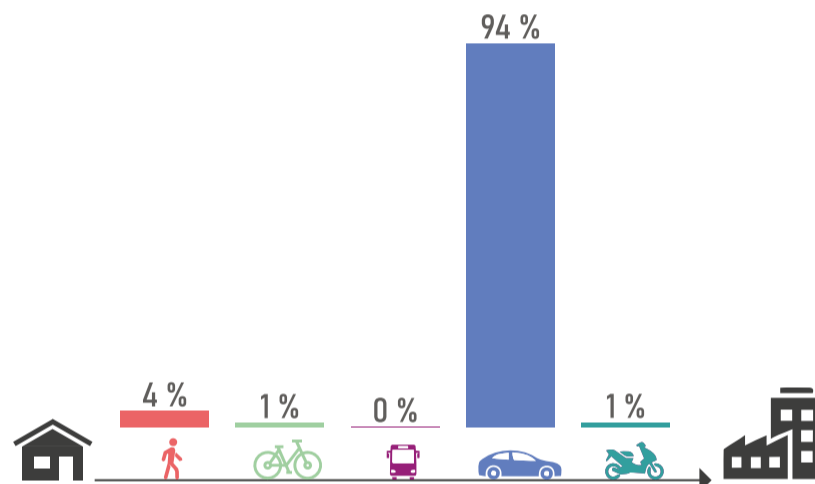
UC : unité de consommation

ACTIFS OCCUPÉS // 2022



MOBILITÉ DES ACTIFS

TRANSPORT UTILISÉ POUR ALLER TRAVAILLER // 2022

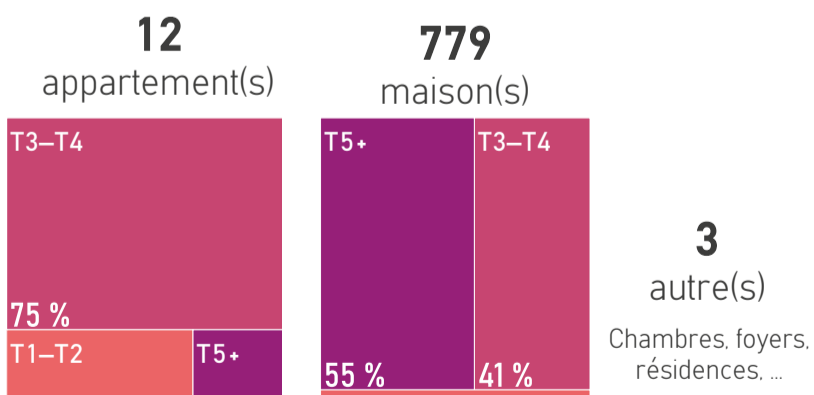


ACTIFS TRAVAILLANT AU LIEU DE RÉSIDENCE // 2022



HABITAT ET LOGEMENTS

LOGEMENTS PAR TYPE ET TAILLE // 2022

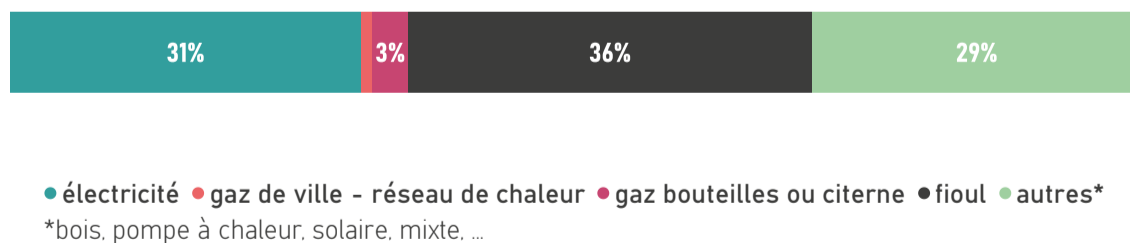


RÉSIDENCES PRINCIPALES ET LOCATIFS SOCIAUX // 2022



SOURCES D'ÉNERGIE

MODES DE CHAUFFAGE DES RÉSIDENCES PRINCIPALES // 2022



SOURCES

Population par âge : Insee, RP 2022 // Evolution naissances décès : Insee, Etat civil 2008 à 2024 // Composition des ménages : Insee, RP 2022 // Emplois : Insee, RP 2022, exploitation complémentaire // Revenu : Insee, filosofi, 2022 // Actifs occupés : Insee, RP 2022 // Transports des actifs : Insee, RP 2022 // Actifs au lieu de résidence : Insee, RP 2022 // Logements : Insee, RP 2022 // Résidences principales et logements sociaux : Insee, RP 2022 - Dreal Pays de la Loire, RPLS 2025 // Sources d'énergie : Insee, RP 2022

+ D'INFOS SUR VOTRE TERRITOIRE

ÊTRE INFORMÉ DES ACTUALITÉS



aura



www.aurangvine.org



aura-angers49



aura49

Saint-Germain-de-Longue-Chaume



380 hab.
en 2023

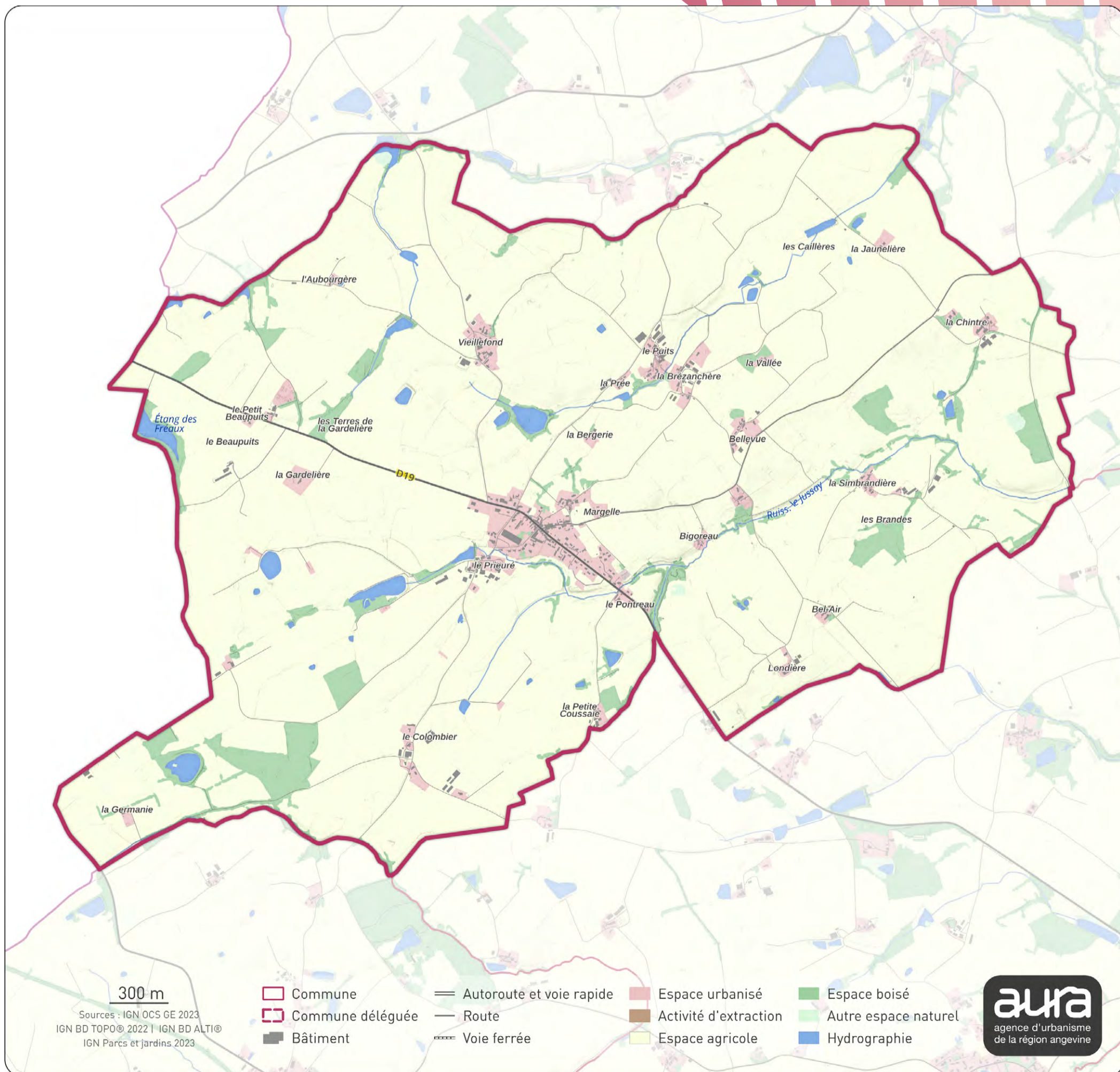
-1,0%/an
entre 2017 et 2023



1 472
hectares

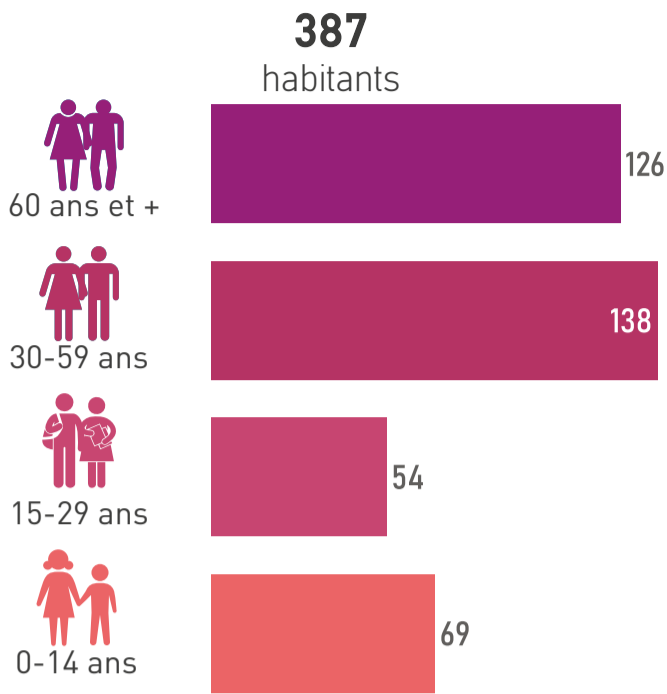


36 875 hab.
en 2023

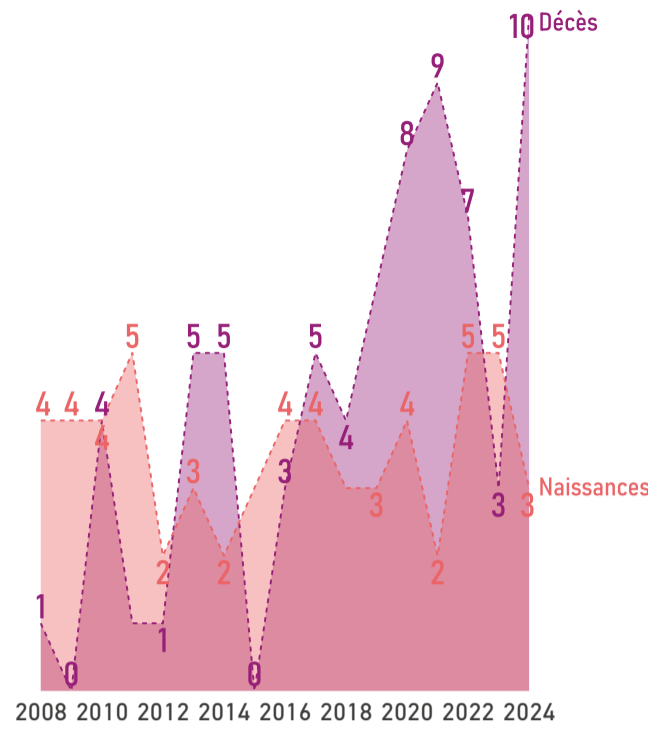


PROFIL DÉMOGRAPHIQUE

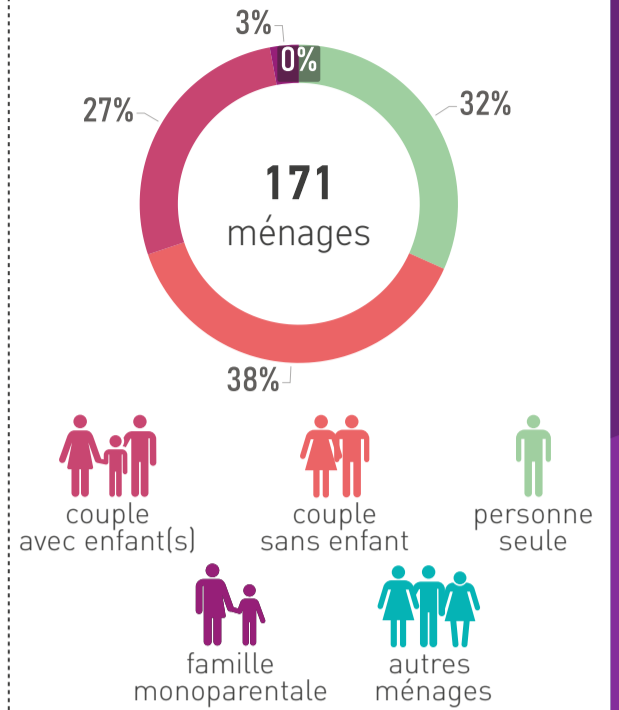
POPULATION PAR ÂGE // 2022



ÉVOLUTION NAISSANCES ET DÉCÈS // 2008-2024

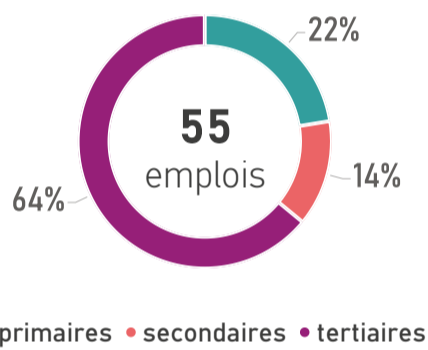


COMPOSITION DES MÉNAGES // 2022

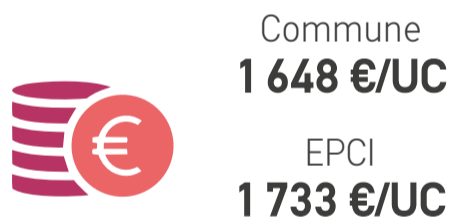


PROFIL ÉCONOMIQUE

EMPLOIS // 2022

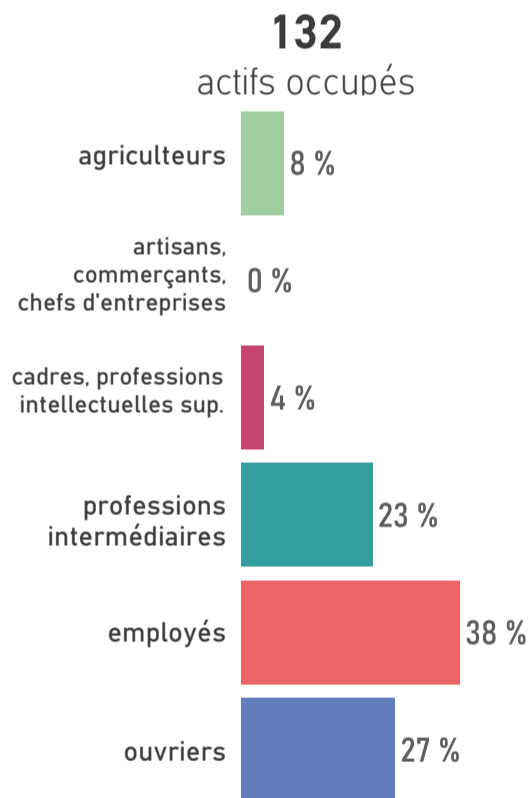


REVENU MÉDIAN MENSUEL // 2022



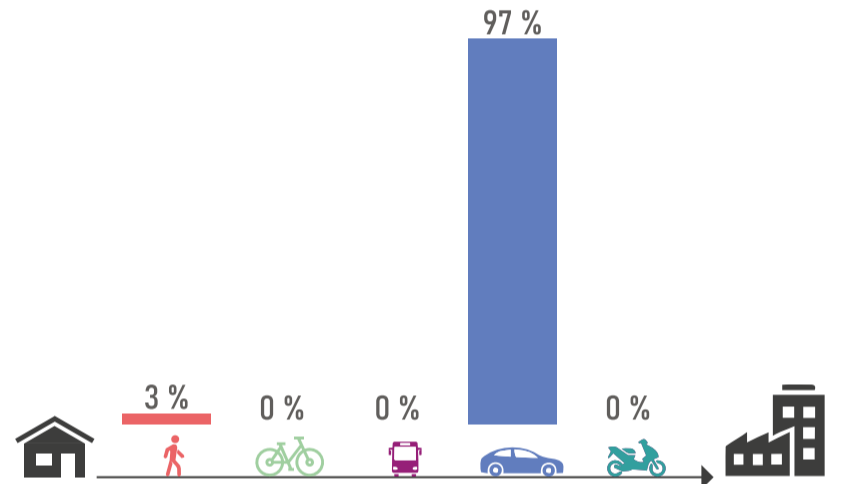
UC : unité de consommation

ACTIFS OCCUPÉS // 2022



MOBILITÉ DES ACTIFS

TRANSPORT UTILISÉ POUR ALLER TRAVAILLER // 2022

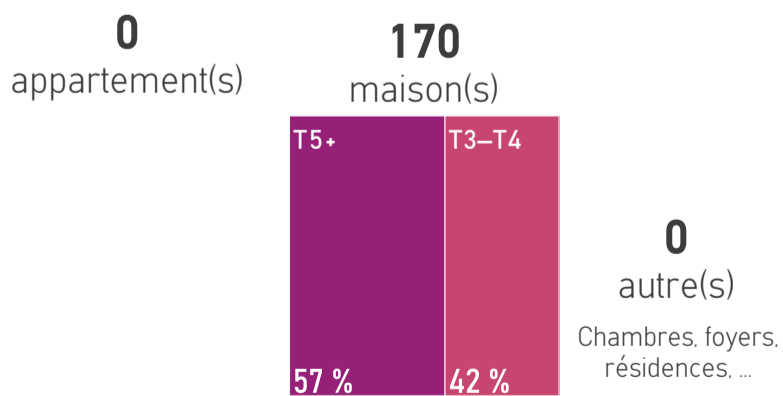


ACTIFS TRAVAILLANT AU LIEU DE RÉSIDENCE // 2022



HABITAT ET LOGEMENTS

LOGEMENTS PAR TYPE ET TAILLE // 2022



RÉSIDENCES PRINCIPALES ET LOCATIFS SOCIAUX // 2022



SOURCES D'ÉNERGIE

MODES DE CHAUFFAGE DES RÉSIDENCES PRINCIPALES // 2022



*bois, pompe à chaleur, solaire, mixte, ...

SOURCES

Population par âge : Insee, RP 2022 // Evolution naissances décès : Insee, Etat civil 2008 à 2024 // Composition des ménages : Insee, RP 2022 // Emplois : Insee, RP 2022, exploitation complémentaire // Revenu : Insee, filosofi, 2022 // Actifs occupés : Insee, RP 2022 // Transports des actifs : Insee, RP 2022 // Actifs au lieu de résidence : Insee, RP 2022 // Logements : Insee, RP 2022 // Résidences principales et logements sociaux : Insee, RP 2022 - Dreal Pays de la Loire, RPLS 2025 // Sources d'énergie : Insee, RP 2022

+ D'INFOS SUR VOTRE TERRITOIRE



ÊTRE INFORMÉ DES ACTUALITÉS



Saint-Germier



261 hab.
en 2023

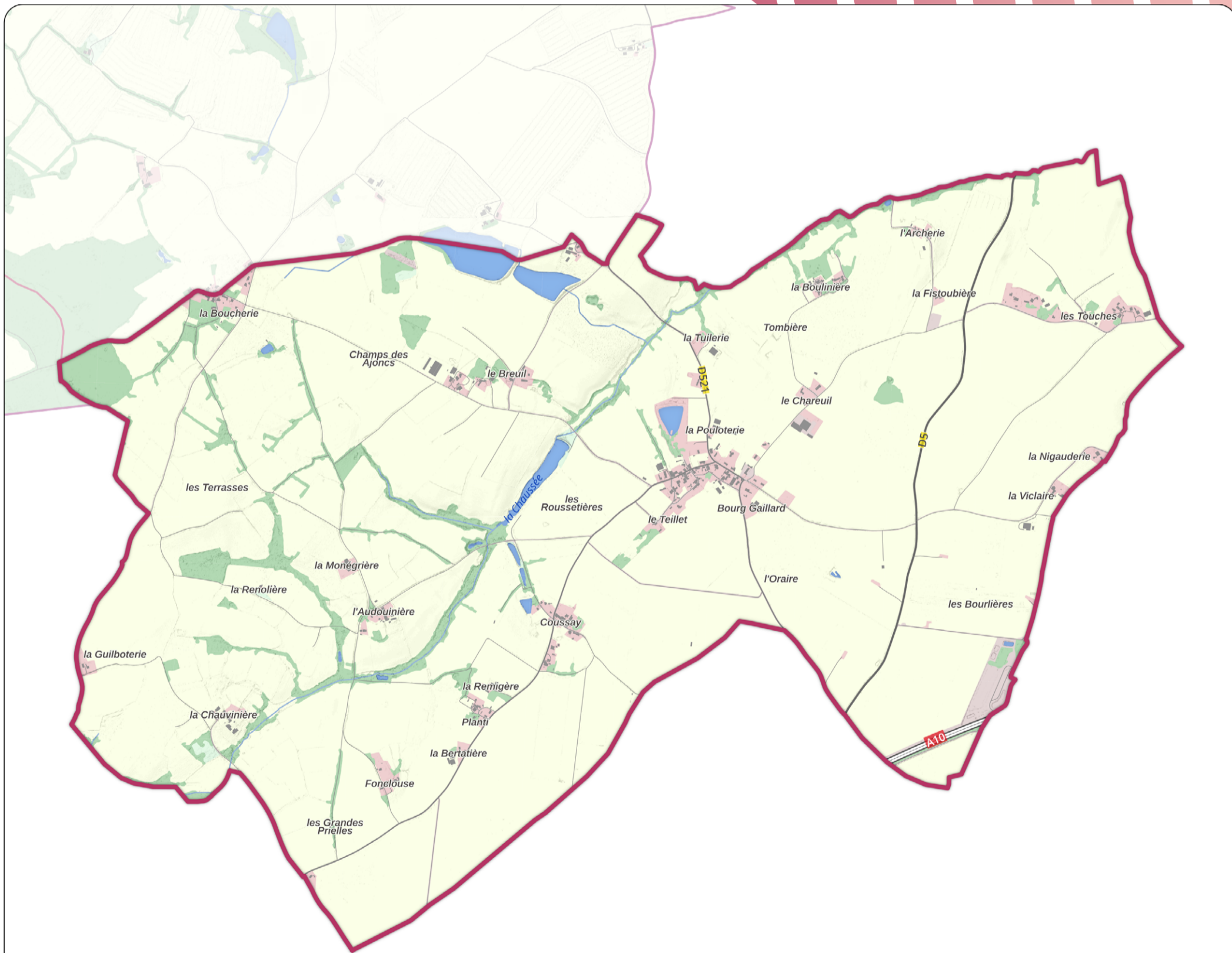
+2,4%/an
entre 2017 et 2023



1 193
hectares



36 875 hab.
en 2023



300 m

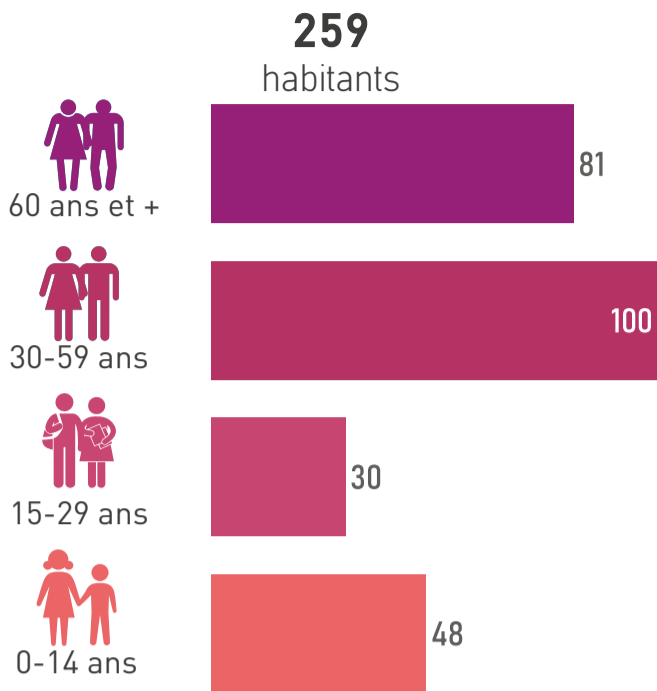
Sources : IGN OCS GE 2023
IGN BD TOPO© 2022 | IGN BD ALTI©
IGN Parcs et jardins 2023

- Commune
- Commune déléguée
- Bâtiment
- Autoroute et voie rapide
- Route
- Voie ferrée
- Espace urbanisé
- Activité d'extraction
- Espace agricole
- Espace boisé
- Autre espace naturel
- Hydrographie

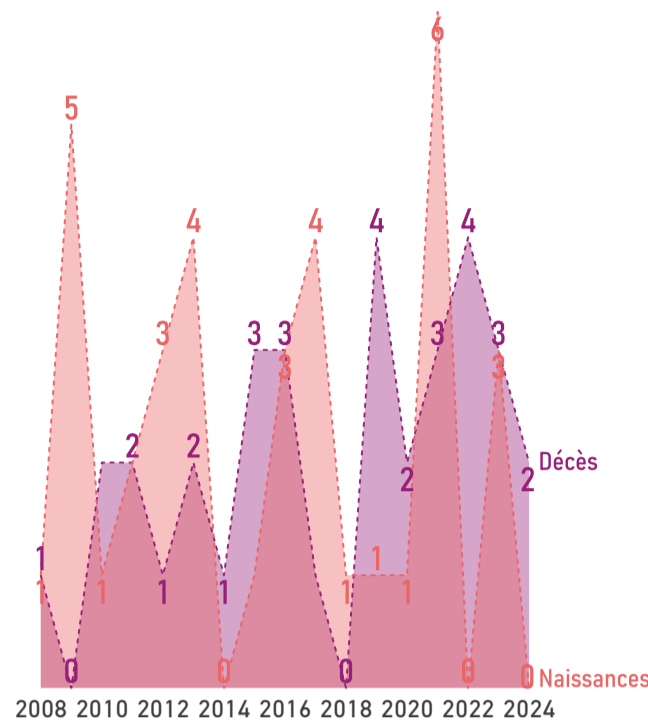


PROFIL DÉMOGRAPHIQUE

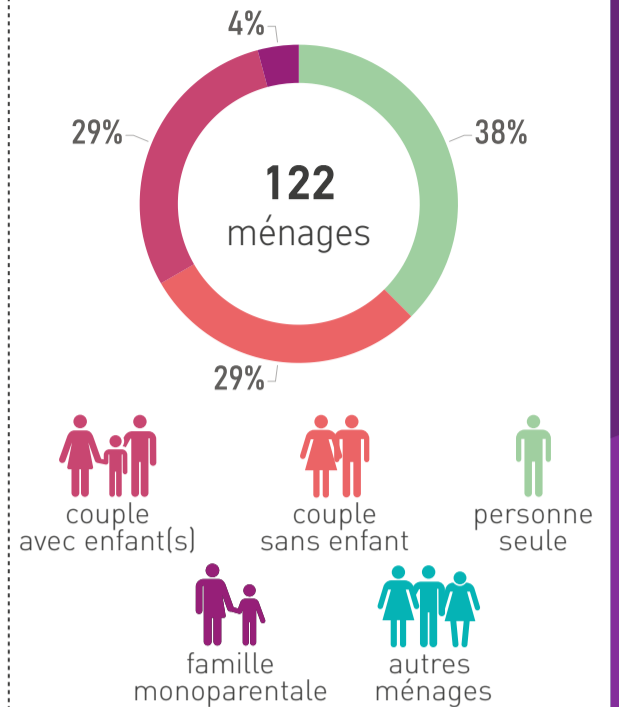
POPULATION PAR ÂGE // 2022



ÉVOLUTION NAISSANCES ET DÉCÈS // 2008-2024



COMPOSITION DES MÉNAGES // 2022



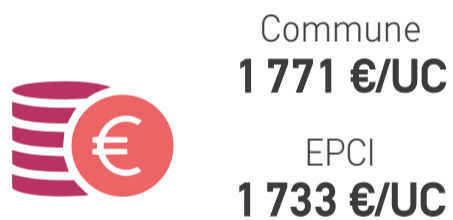
PROFIL ÉCONOMIQUE

EMPLOIS // 2022



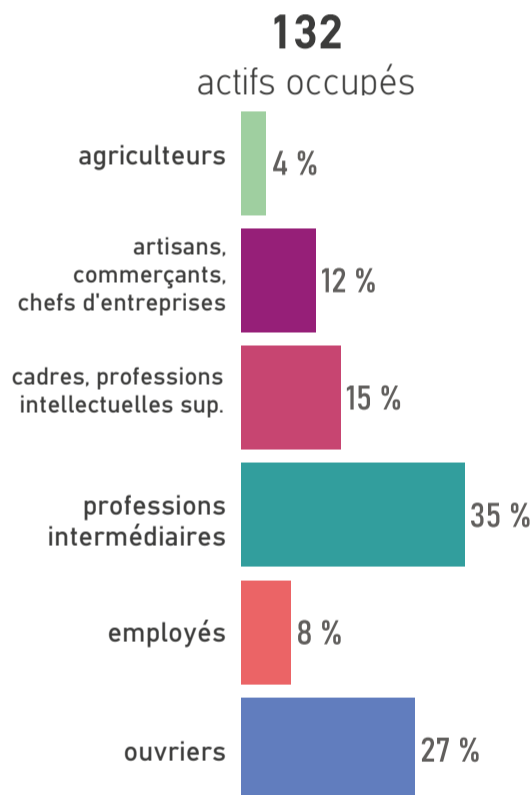
• primaires • secondaires • tertiaires

REVENU MÉDIAN MENSUEL // 2022



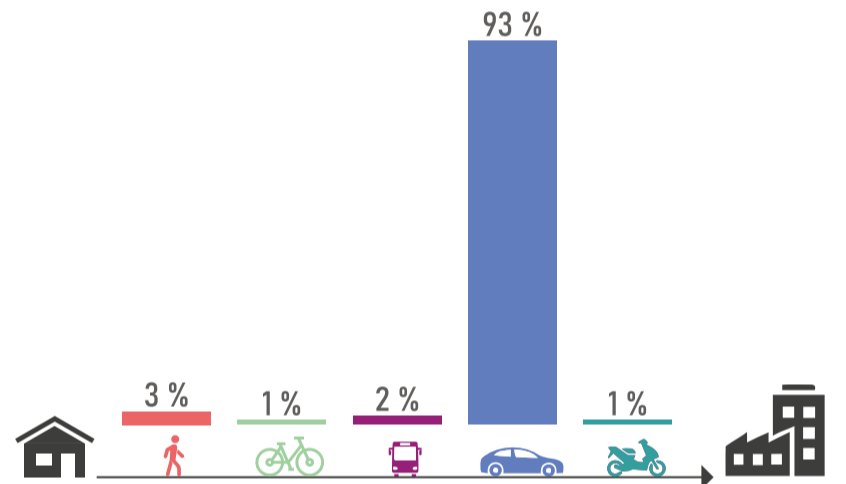
UC : unité de consommation

ACTIFS OCCUPÉS // 2022

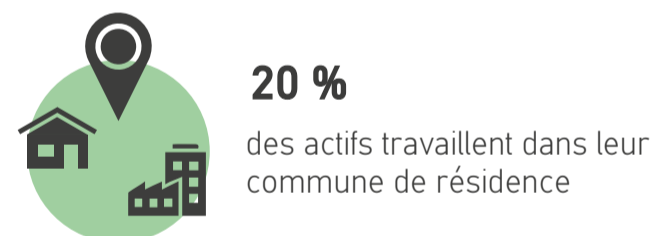


MOBILITÉ DES ACTIFS

TRANSPORT UTILISÉ POUR ALLER TRAVAILLER // 2022

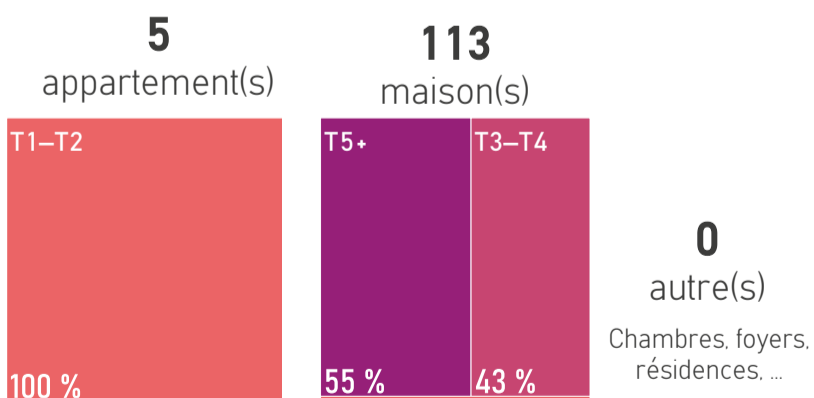


ACTIFS TRAVAILLANT AU LIEU DE RÉSIDENCE // 2022



HABITAT ET LOGEMENTS

LOGEMENTS PAR TYPE ET TAILLE // 2022



RÉSIDENCES PRINCIPALES ET LOCATIFS SOCIAUX // 2022



SOURCES D'ÉNERGIE

MODES DE CHAUFFAGE DES RÉSIDENCES PRINCIPALES // 2022



• électricité • gaz de ville - réseau de chaleur • gaz bouteilles ou citerne • fioul • autres*
*bois, pompe à chaleur, solaire, mixte, ...

SOURCES

Population par âge : Insee, RP 2022 // Evolution naissances décès : Insee, Etat civil 2008 à 2024 // Composition des ménages : Insee, RP 2022 // Emplois : Insee, RP 2022, exploitation complémentaire // Revenu : Insee, filosofi, 2022 // Actifs occupés : Insee, RP 2022 // Transports des actifs : Insee, RP 2022 // Actifs au lieu de résidence : Insee, RP 2022 // Logements : Insee, RP 2022 // Résidences principales et logements sociaux : Insee, RP 2022 - Dreal Pays de la Loire, RPLS 2025 // Sources d'énergie : Insee, RP 2022

+ D'INFOS SUR VOTRE TERRITOIRE

ÊTRE INFORMÉ DES ACTUALITÉS



aura



www.aurangvine.org



aura-angers49



aura49

Saint-Martin-du-Fouilloux



253 hab.
en 2023

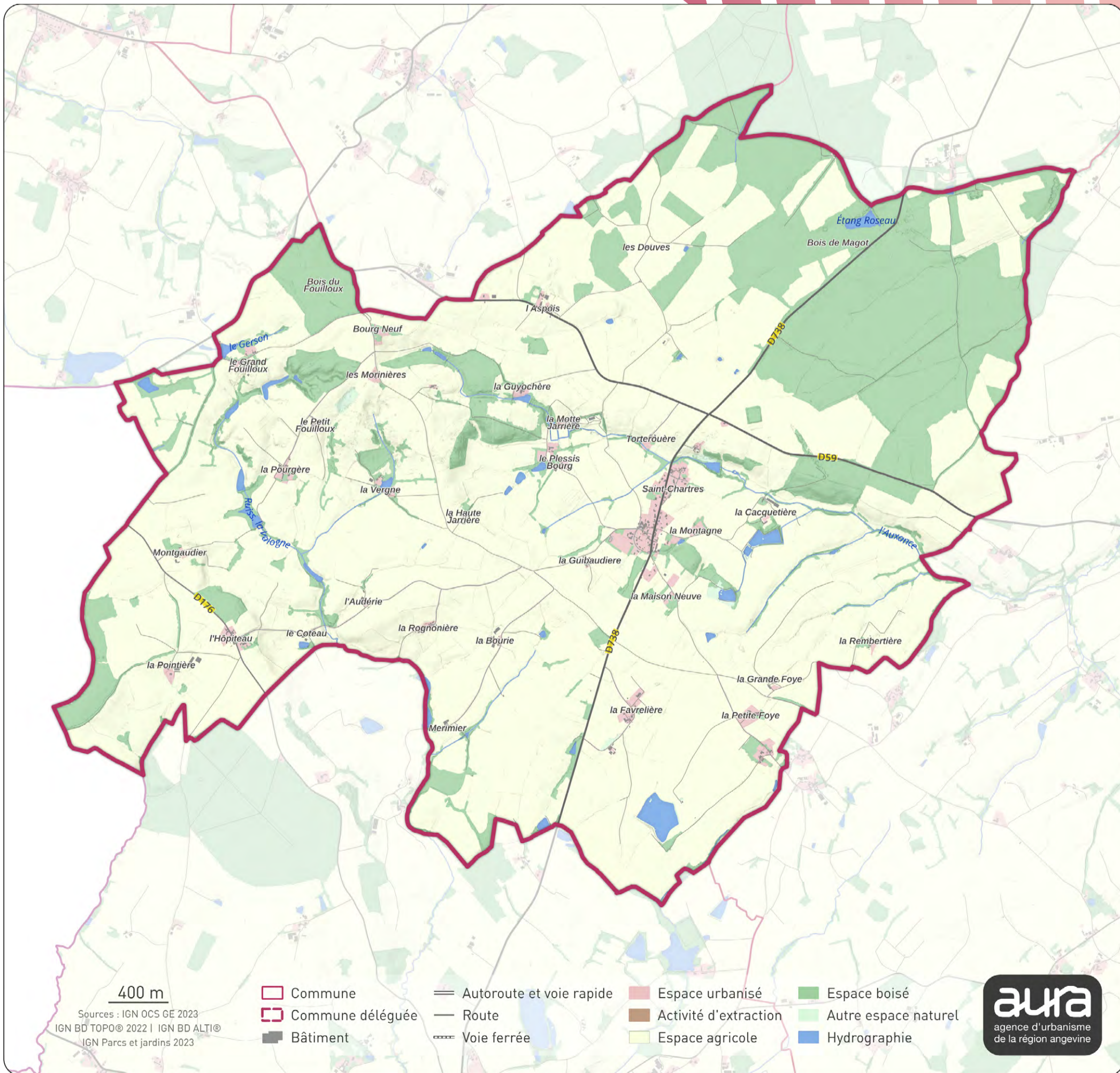
+1,2%/an
entre 2017 et 2023



2 412
hectares

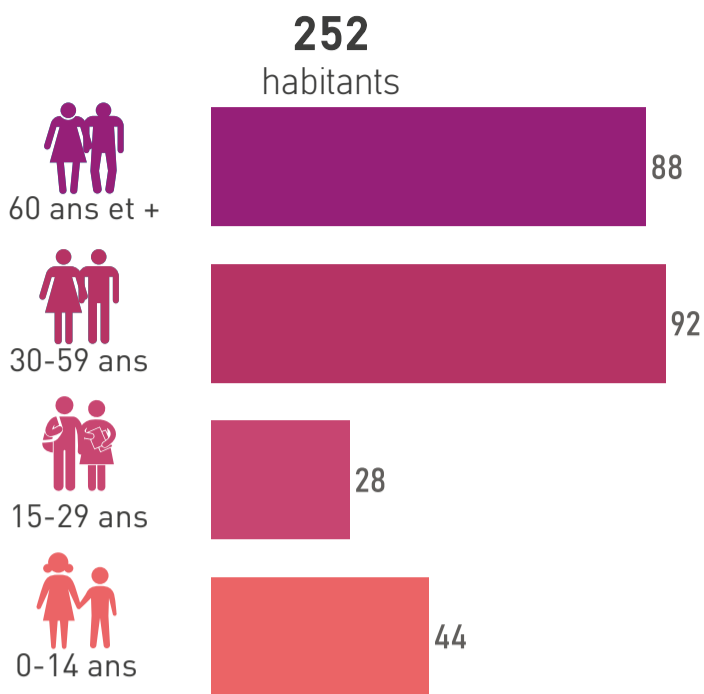


36 875 hab.
en 2023

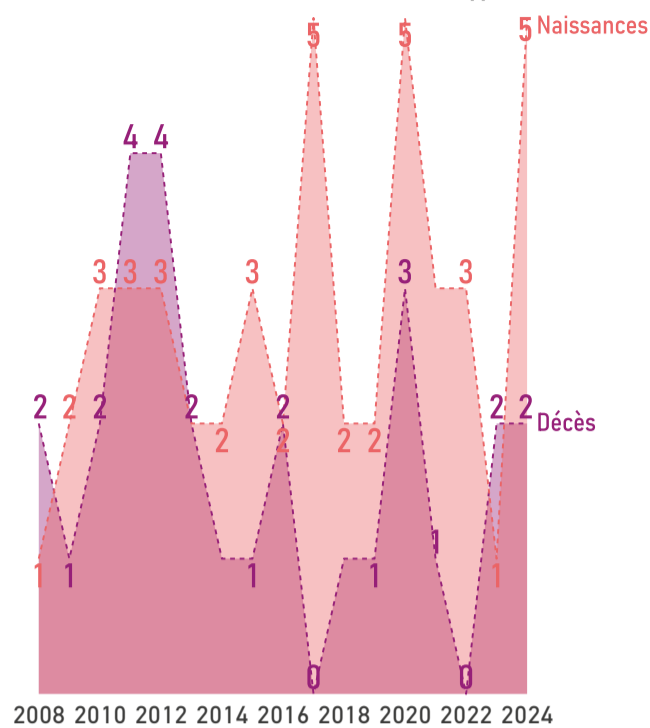


PROFIL DÉMOGRAPHIQUE

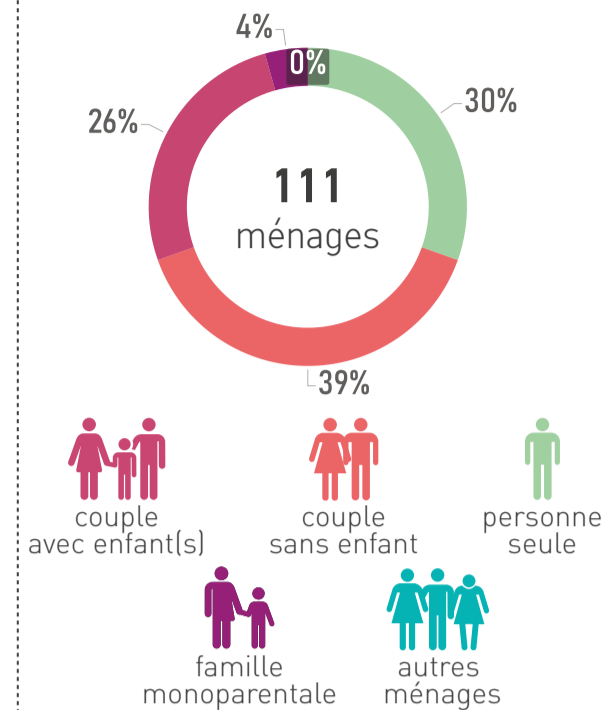
POPULATION PAR ÂGE // 2022



ÉVOLUTION NAISSANCES ET DÉCÈS // 2008-2024

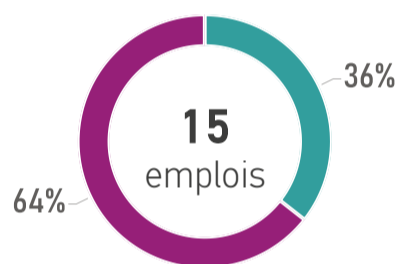


COMPOSITION DES MÉNAGES // 2022



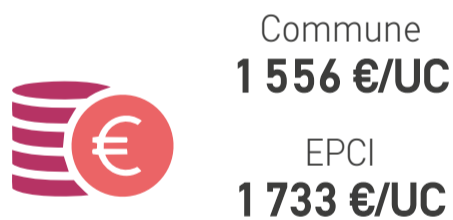
PROFIL ÉCONOMIQUE

EMPLOIS // 2022



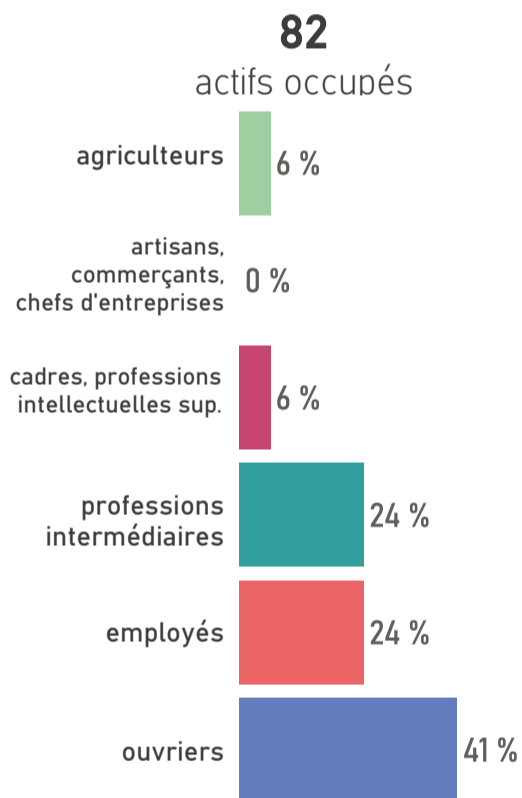
● primaires ● secondaires ● tertiaires

REVENU MÉDIAN MENSUEL // 2022



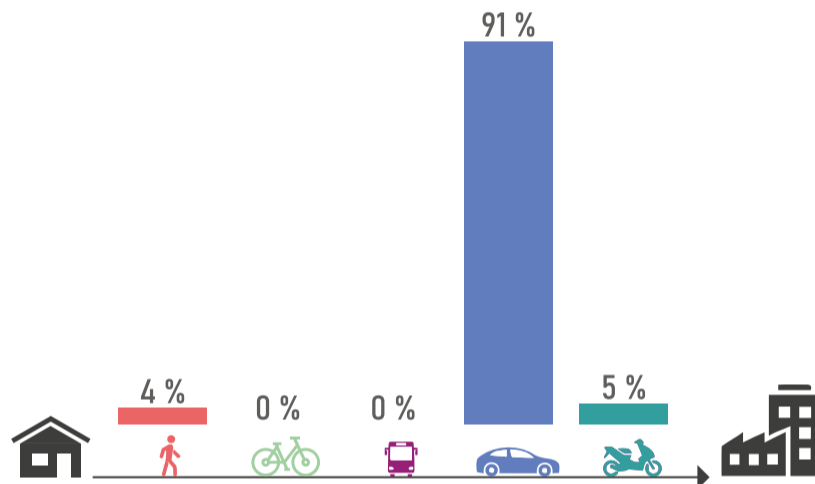
UC : unité de consommation

ACTIFS OCCUPÉS // 2022



MOBILITÉ DES ACTIFS

TRANSPORT UTILISÉ POUR ALLER TRAVAILLER // 2022

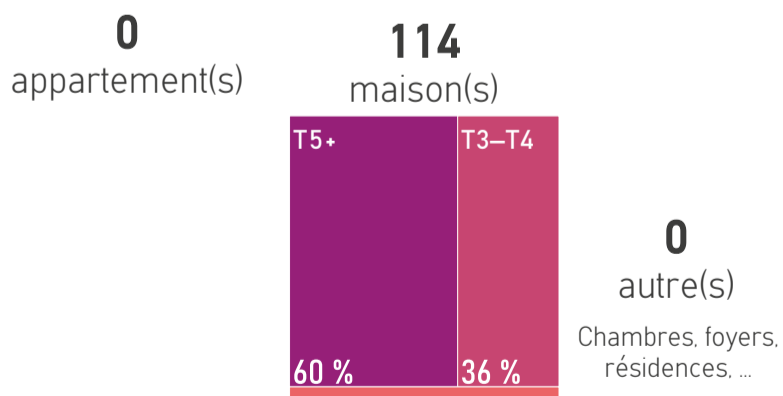


ACTIFS TRAVAILLANT AU LIEU DE RÉSIDENCE // 2022



HABITAT ET LOGEMENTS

LOGEMENTS PAR TYPE ET TAILLE // 2022



RÉSIDENCES PRINCIPALES ET LOCATIFS SOCIAUX // 2022



SOURCES D'ÉNERGIE

MODES DE CHAUFFAGE DES RÉSIDENCES PRINCIPALES // 2022



● électricité ● gaz de ville - réseau de chaleur ● gaz bouteilles ou citerne ● fioul ● autres*
*bois, pompe à chaleur, solaire, mixte, ...

SOURCES

Population par âge : Insee, RP 2022 // Evolution naissances décès : Insee, Etat civil 2008 à 2024 // Composition des ménages : Insee, RP 2022 // Emplois : Insee, RP 2022, exploitation complémentaire // Revenu : Insee, filosofi, 2022 // Actifs occupés : Insee, RP 2022 // Transports des actifs : Insee, RP 2022 // Actifs au lieu de résidence : Insee, RP 2022 // Logements : Insee, RP 2022 // Résidences principales et logements sociaux : Insee, RP 2022 - Dreal Pays de la Loire, RPLS 2025 // Sources d'énergie : Insee, RP 2022

+ D'INFOS SUR VOTRE TERRITOIRE



ÊTRE INFORMÉ DES ACTUALITÉS



aura



www.aurangvine.org



aura-angers49



aura49

Saurais



178 hab.
en 2023

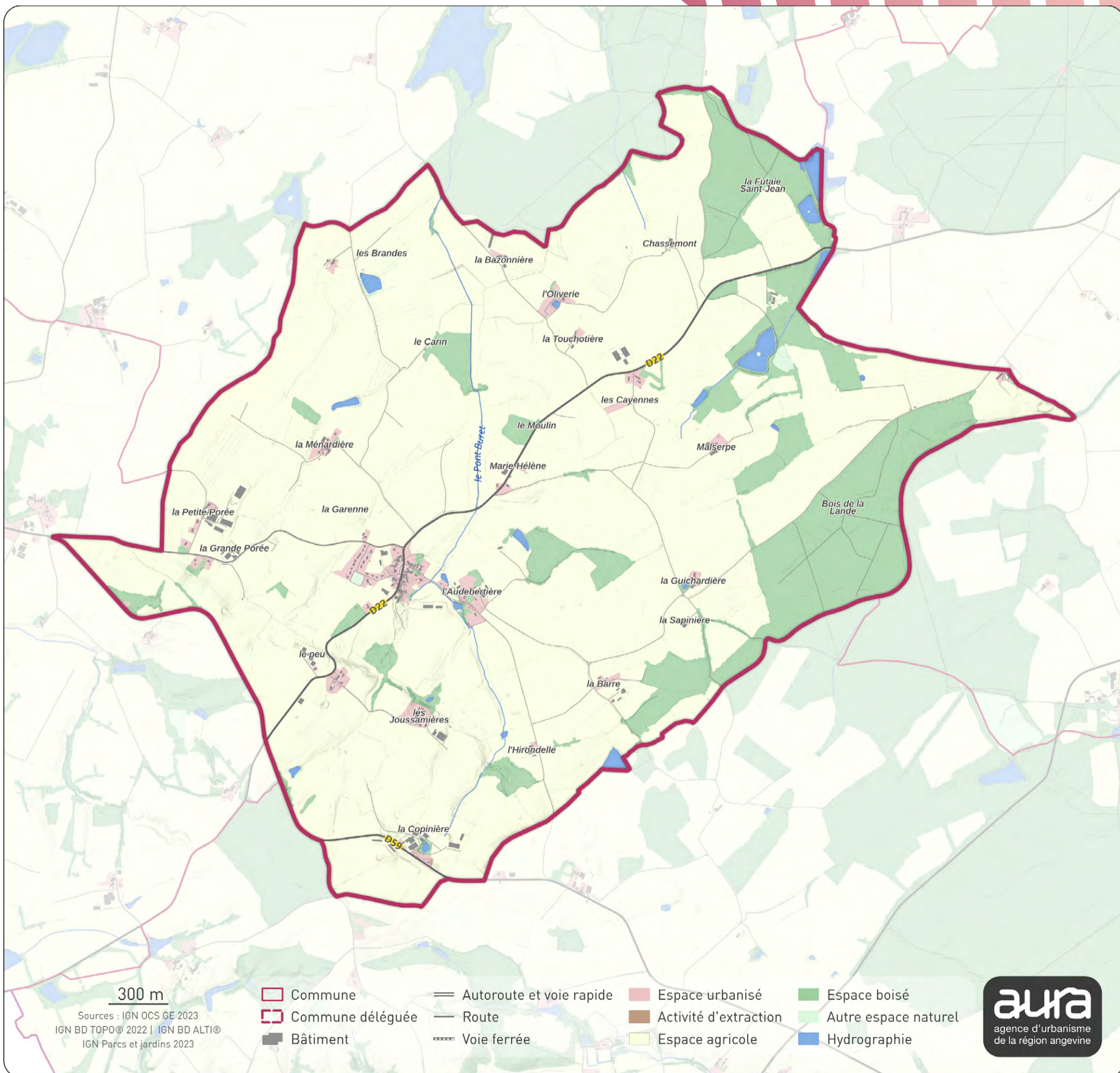
-1,0%/an
entre 2017 et 2023



1 164
hectares



36 875 hab.
en 2023



300 m

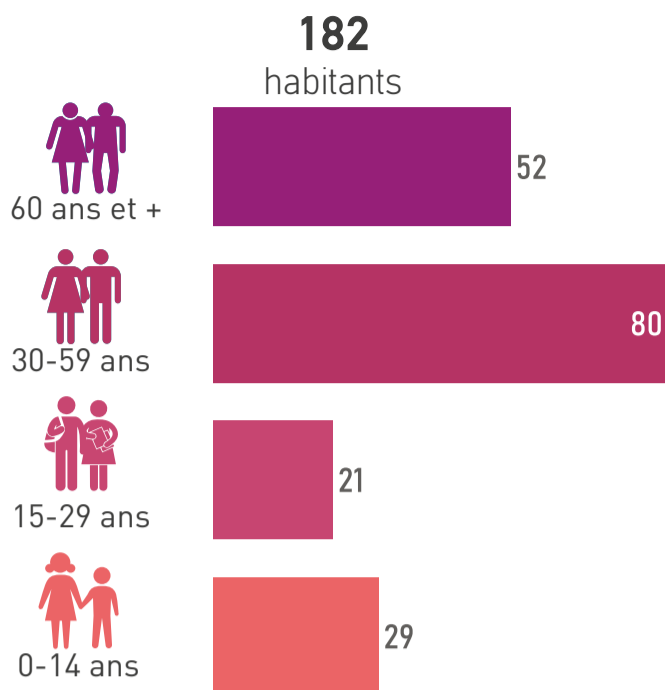
Sources : IGN OCS GE 2023
IGN BD TOPO© 2022 | IGN BD ALTI©
IGN Parcs et jardins 2023

- Commune
- Commune déléguée
- Bâtiment
- Autoroute et voie rapide
- Route
- Voie ferrée
- Espace urbanisé
- Activité d'extraction
- Espace agricole
- Espace boisé
- Autre espace naturel
- Hydrographie

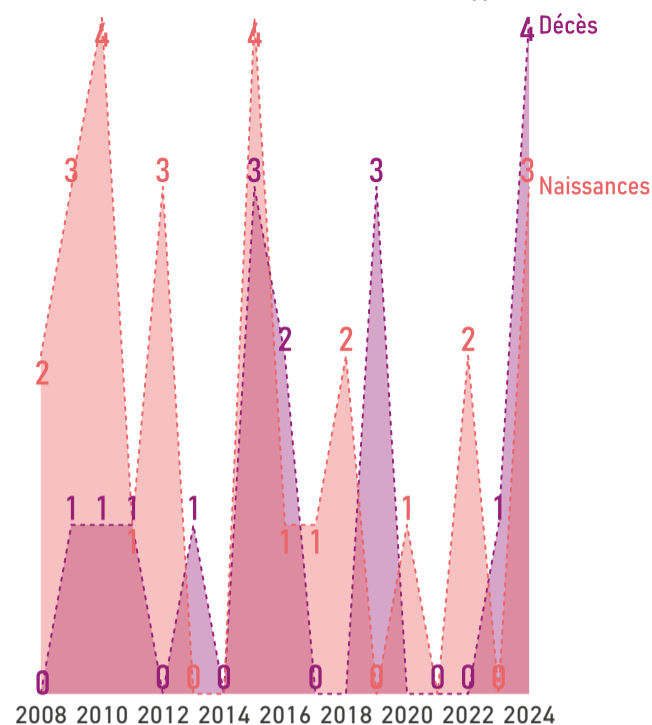


PROFIL DÉMOGRAPHIQUE

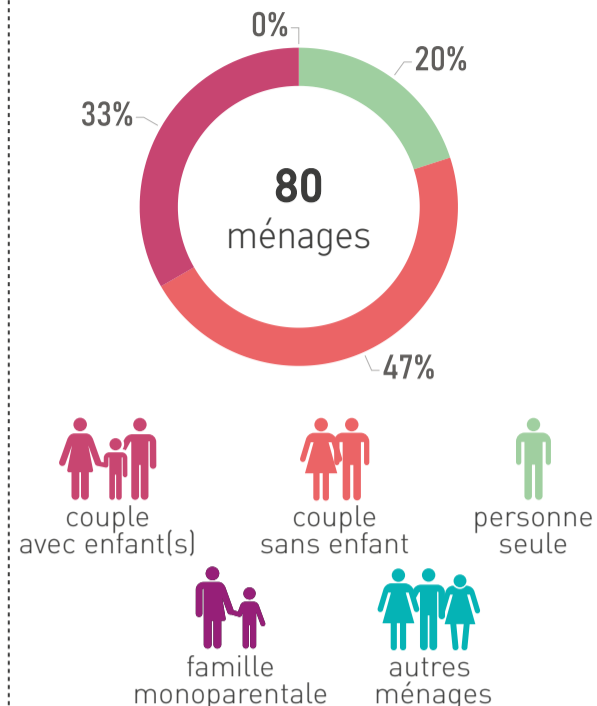
POPULATION PAR ÂGE // 2022



ÉVOLUTION NAISSANCES ET DÉCÈS // 2008-2024

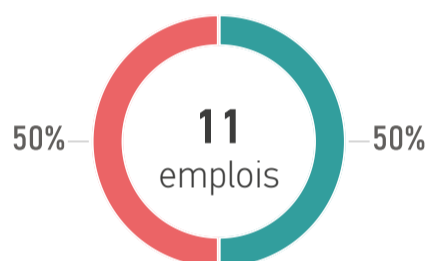


COMPOSITION DES MÉNAGES // 2022



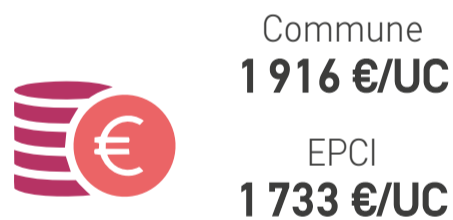
PROFIL ÉCONOMIQUE

EMPLOIS // 2022



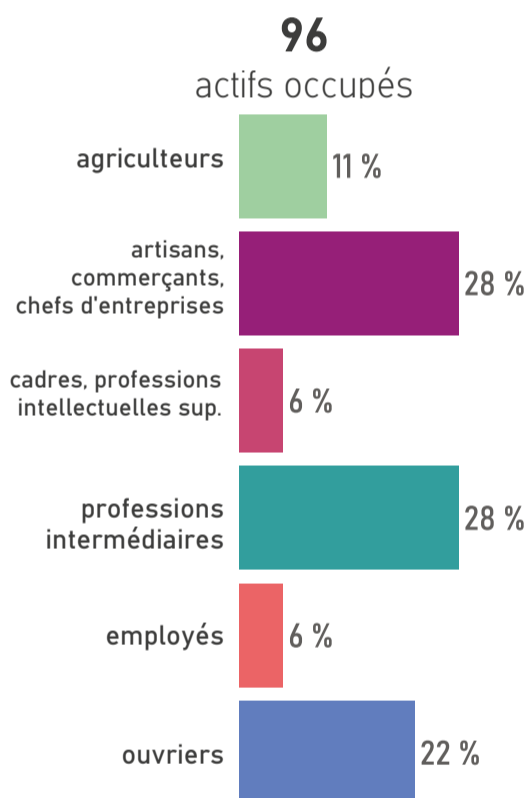
• primaires • secondaires • tertiaires

REVENU MÉDIAN MENSUEL // 2022



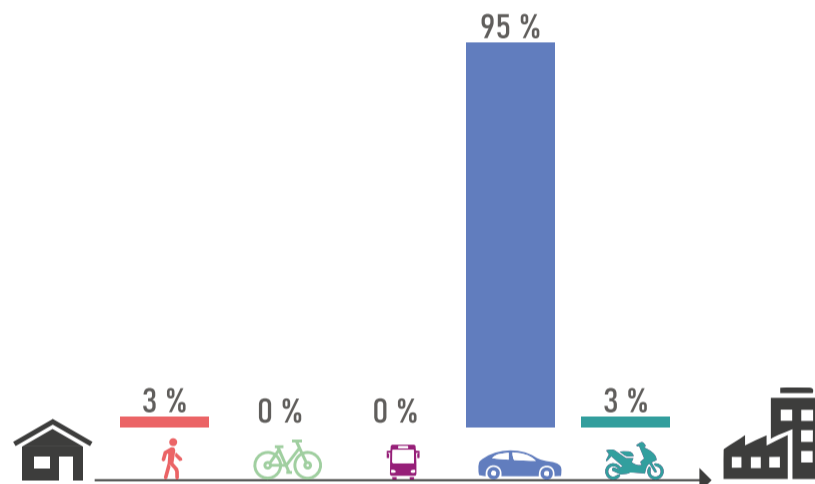
UC : unité de consommation

ACTIFS OCCUPÉS // 2022



MOBILITÉ DES ACTIFS

TRANSPORT UTILISÉ POUR ALLER TRAVAILLER // 2022

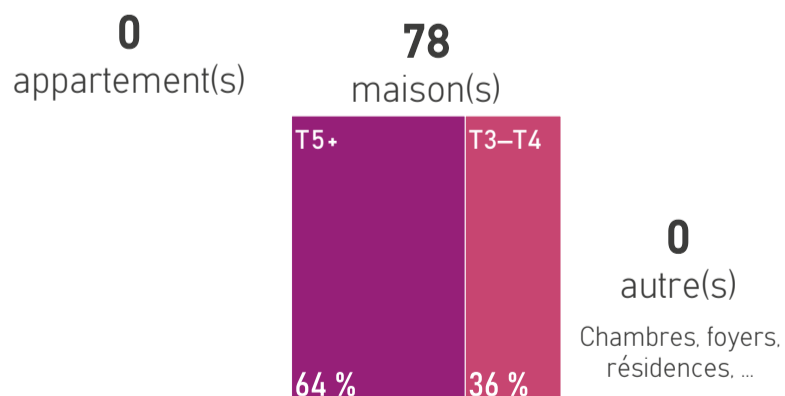


ACTIFS TRAVAILLANT AU LIEU DE RÉSIDENCE // 2022



HABITAT ET LOGEMENTS

LOGEMENTS PAR TYPE ET TAILLE // 2022



RÉSIDENCES PRINCIPALES ET LOCATIFS SOCIAUX // 2022



SOURCES D'ÉNERGIE

MODES DE CHAUFFAGE DES RÉSIDENCES PRINCIPALES // 2022



• électricité • gaz de ville - réseau de chaleur • gaz bouteilles ou citerne • fioul • autres*

*bois, pompe à chaleur, solaire, mixte, ...

SOURCES

Population par âge : Insee, RP 2022 // Evolution naissances décès : Insee, Etat civil 2008 à 2024 // Composition des ménages : Insee, RP 2022 // Emplois : Insee, RP 2022, exploitation complémentaire // Revenu : Insee, filosofi, 2022 // Actifs occupés : Insee, RP 2022 // Transports des actifs : Insee, RP 2022 // Actifs au lieu de résidence : Insee, RP 2022 // Logements : Insee, RP 2022 // Résidences principales et logements sociaux : Insee, RP 2022 - Dreal Pays de la Loire, RPLS 2025 // Sources d'énergie : Insee, RP 2022

+ D'INFOS SUR
VOTRE TERRITOIRE



ÊTRE INFORMÉ
DES ACTUALITÉS



aura



www.aurangvine.org



aura-angers49



aura49

Secondigny



1 765 hab.
en 2023

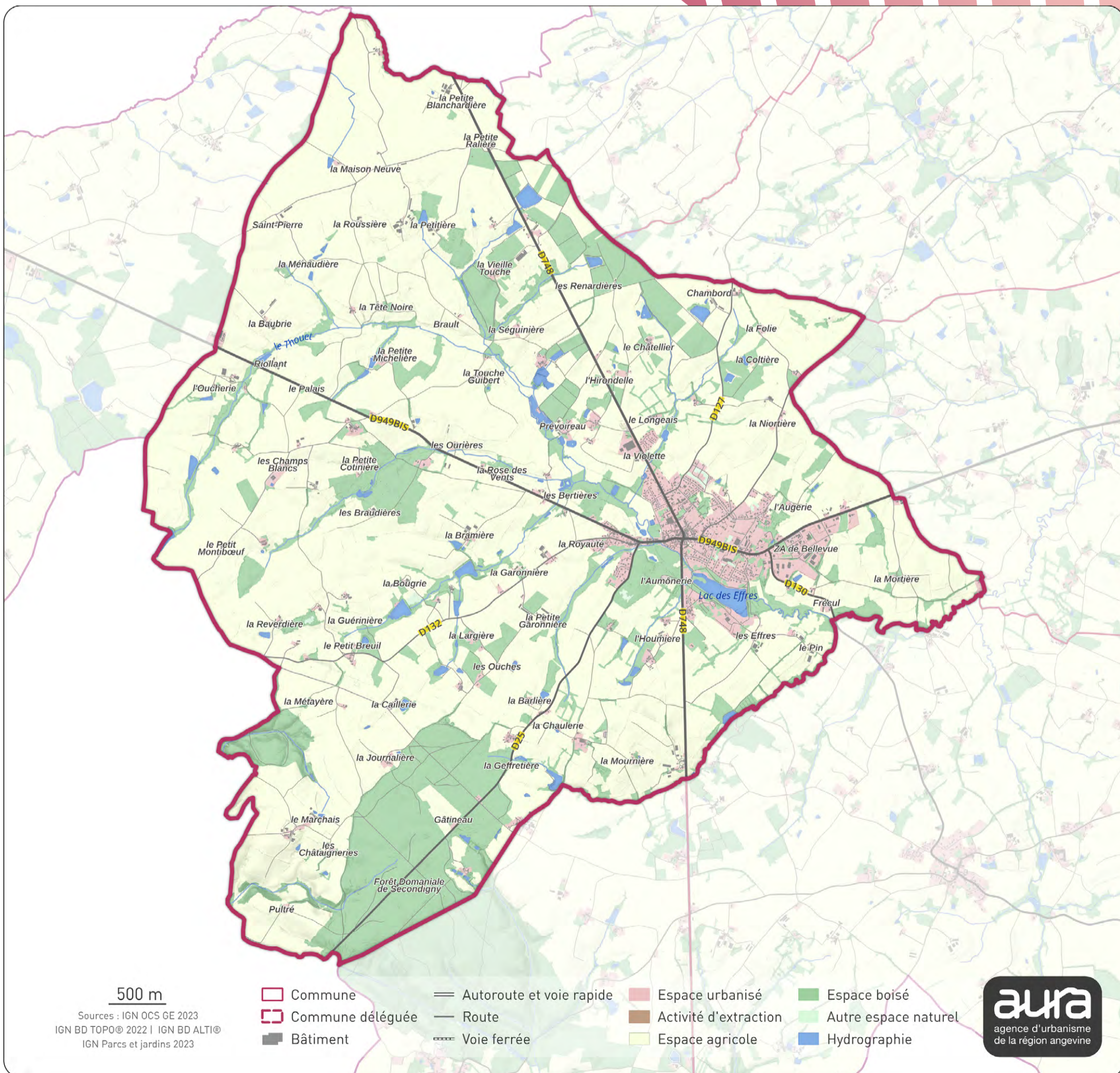
-0,7%/an
entre 2017 et 2023



3 783
hectares



36 875 hab.
en 2023



500 m

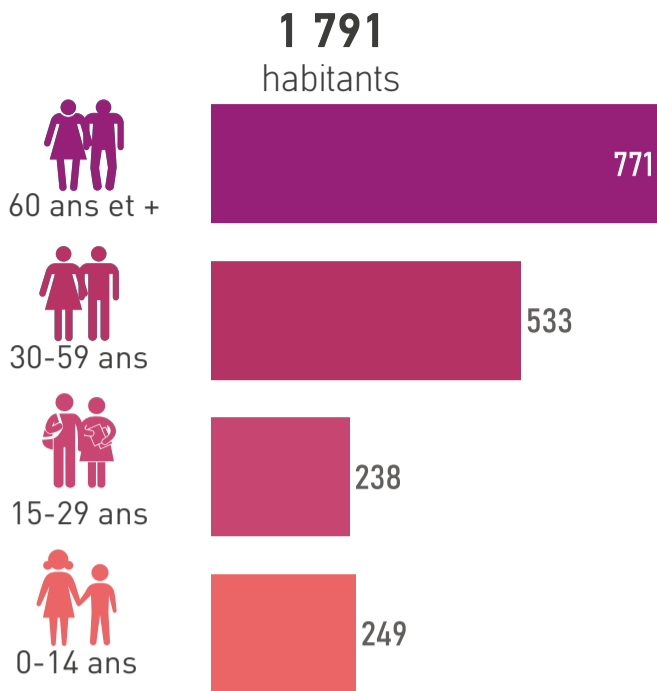
Sources : IGN OCS GE 2023
IGN BD TOPO© 2022 | IGN BD ALTI©
IGN Parcs et jardins 2023

- Commune
- Commune déléguée
- Bâtiment
- Autoroute et voie rapide
- Route
- Voie ferrée
- Espace urbanisé
- Activité d'extraction
- Espace agricole
- Espace boisé
- Autre espace naturel
- Hydrographie

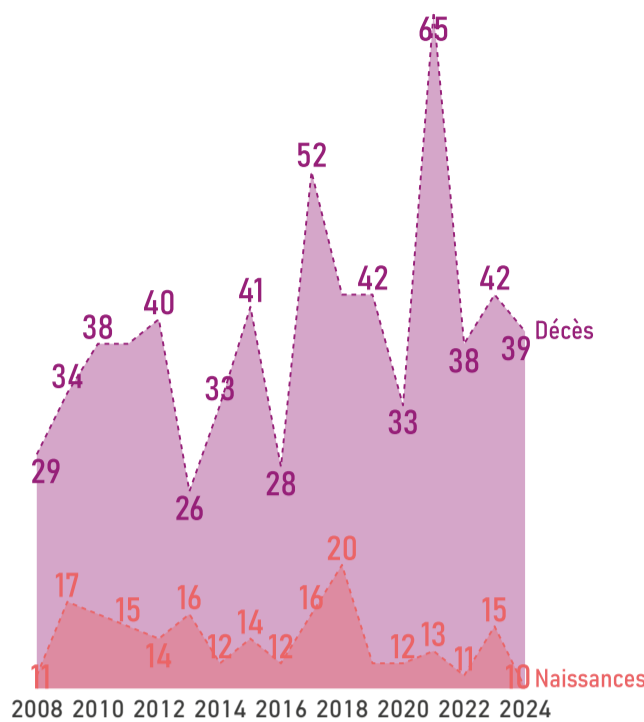


PROFIL DÉMOGRAPHIQUE

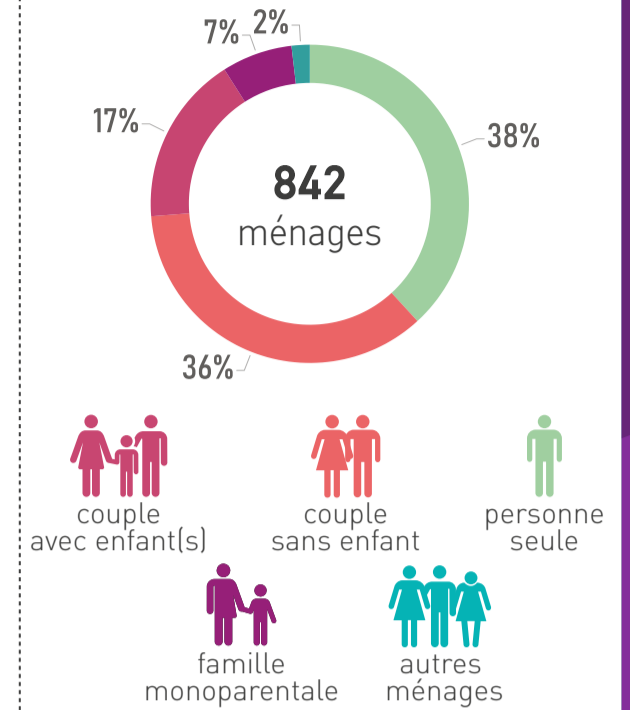
POPULATION PAR ÂGE // 2022



ÉVOLUTION NAISSANCES ET DÉCÈS // 2008-2024

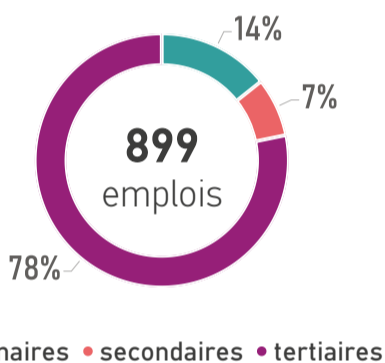


COMPOSITION DES MÉNAGES // 2022




PROFIL ÉCONOMIQUE

EMPLOIS // 2022

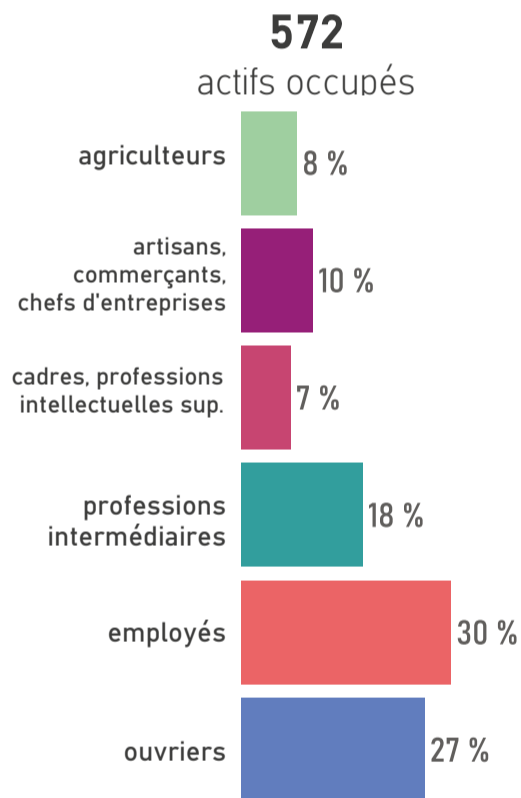


REVENU MÉDIAN MENSUEL // 2022



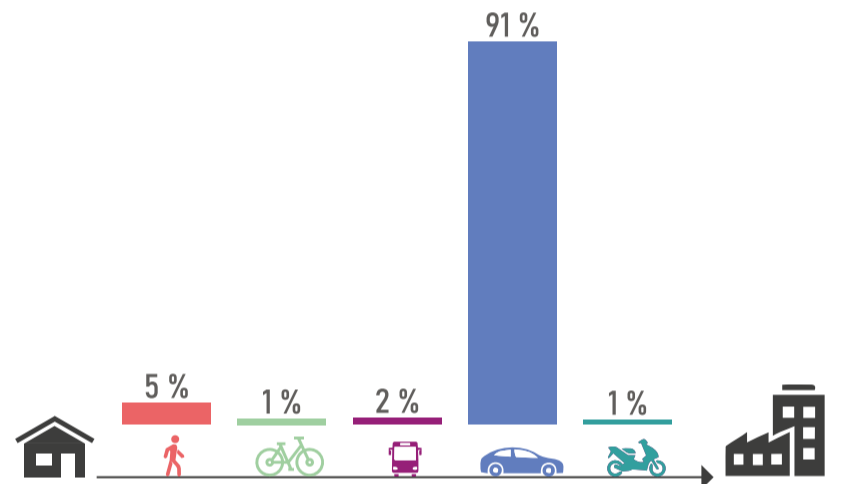
UC : unité de consommation

ACTIFS OCCUPÉS // 2022



MOBILITÉ DES ACTIFS

TRANSPORT UTILISÉ POUR ALLER TRAVAILLER // 2022

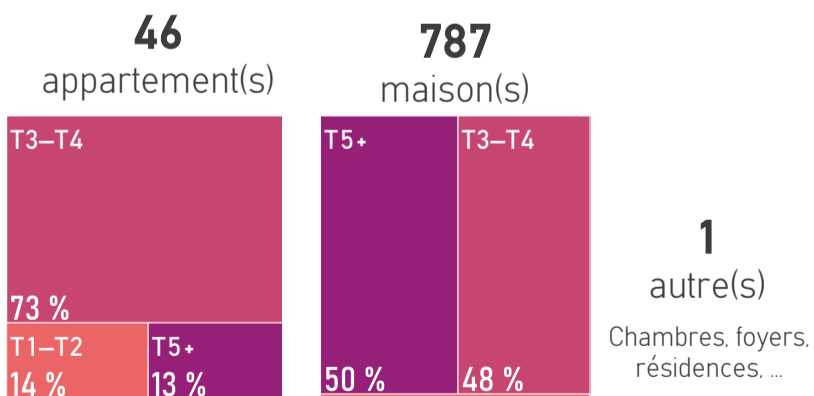


ACTIFS TRAVAILLANT AU LIEU DE RÉSIDENCE // 2022



HABITAT ET LOGEMENTS

LOGEMENTS PAR TYPE ET TAILLE // 2022



RÉSIDENCES PRINCIPALES ET LOCATIFS SOCIAUX // 2022



SOURCES D'ÉNERGIE

MODES DE CHAUFFAGE DES RÉSIDENCES PRINCIPALES // 2022



*bois, pompe à chaleur, solaire, mixte, ...

SOURCES

Population par âge : Insee, RP 2022 // Evolution naissances décès : Insee, Etat civil 2008 à 2024 // Composition des ménages : Insee, RP 2022 // Emplois : Insee, RP 2022, exploitation complémentaire // Revenu : Insee, filosofi, 2022 // Actifs occupés : Insee, RP 2022 // Transports des actifs : Insee, RP 2022 // Actifs au lieu de résidence : Insee, RP 2022 // Logements : Insee, RP 2022 // Résidences principales et logements sociaux : Insee, RP 2022 - Dreal Pays de la Loire, RPLS 2025 // Sources d'énergie : Insee, RP 2022

+ D'INFOS SUR VOTRE TERRITOIRE ÊTRE INFORMÉ DES ACTUALITÉS



aura



www.aurangvine.org



aura-angers49



aura49

Thénezay



1 400 hab.
en 2023

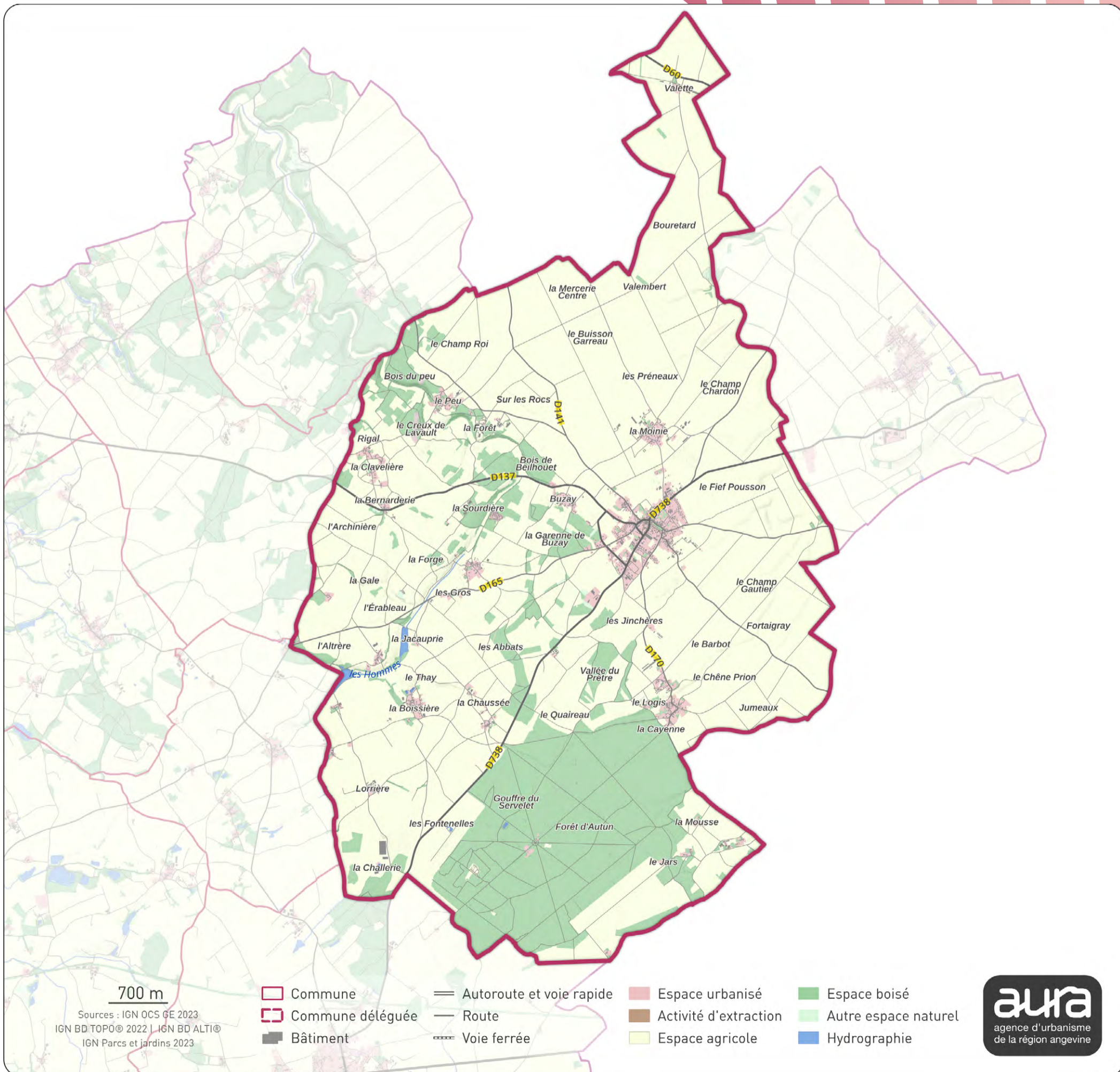
0,0%/an
entre 2017 et 2023



4 835
hectares

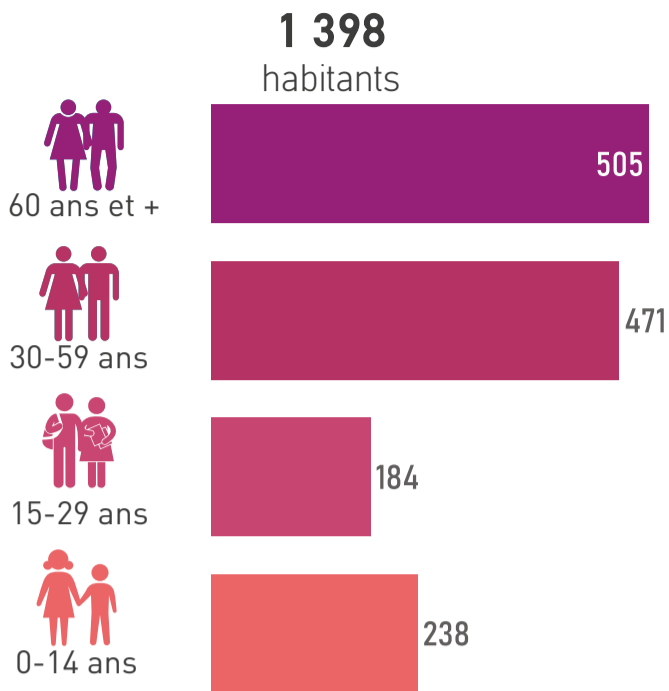


36 875 hab.
en 2023

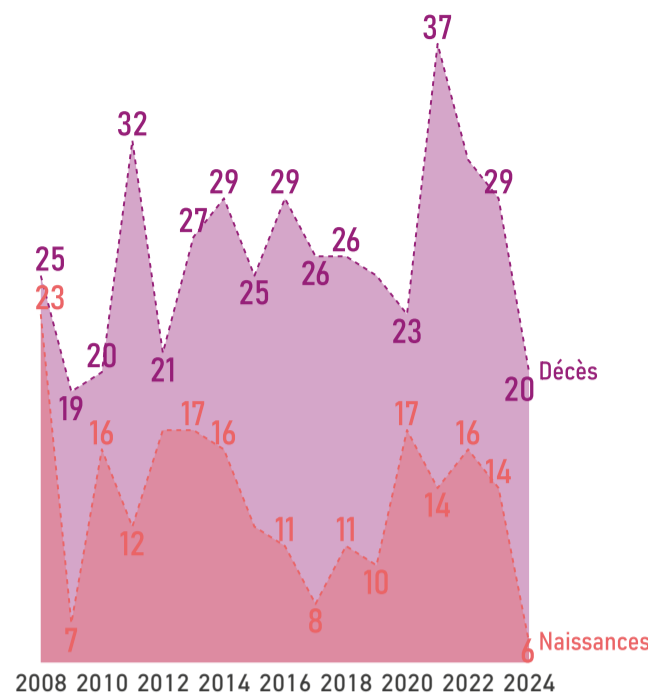


PROFIL DÉMOGRAPHIQUE

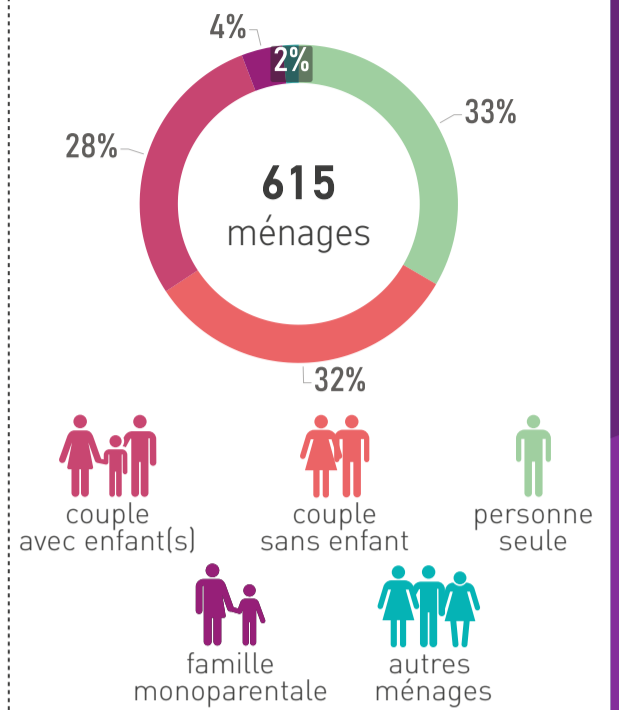
POPULATION PAR ÂGE // 2022



ÉVOLUTION NAISSANCES ET DÉCÈS // 2008-2024

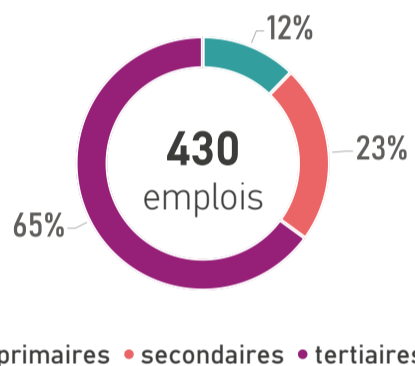


COMPOSITION DES MÉNAGES // 2022

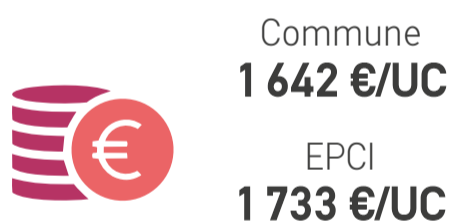


PROFIL ÉCONOMIQUE

EMPLOIS // 2022

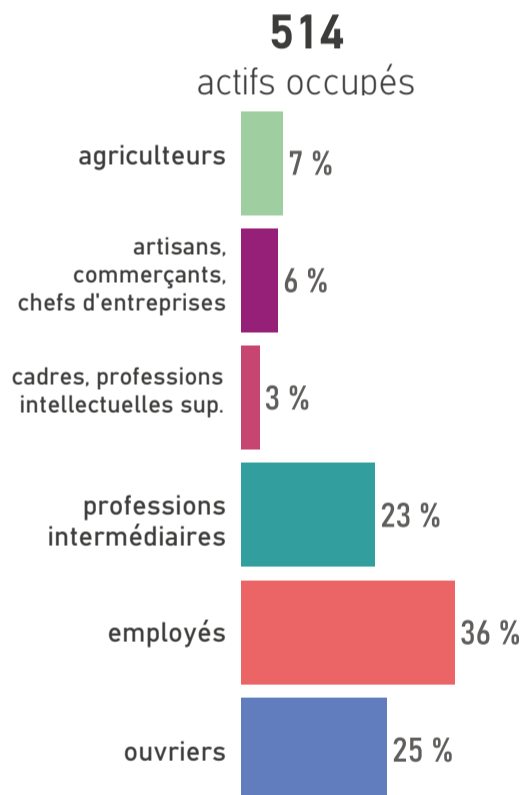


REVENU MÉDIAN MENSUEL // 2022



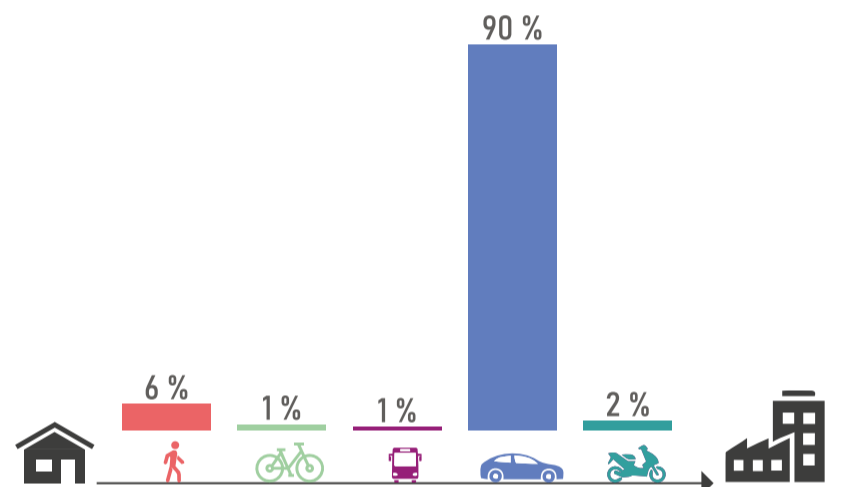
UC : unité de consommation

ACTIFS OCCUPÉS // 2022



MOBILITÉ DES ACTIFS

TRANSPORT UTILISÉ POUR ALLER TRAVAILLER // 2022

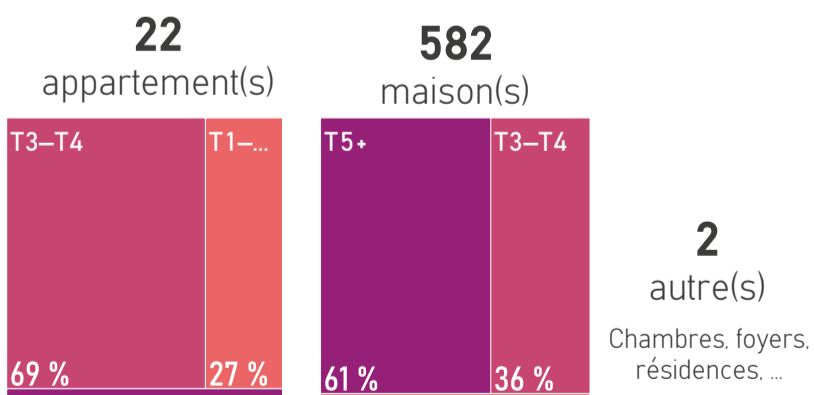


ACTIFS TRAVAILLANT AU LIEU DE RÉSIDENCE // 2022



HABITAT ET LOGEMENTS

LOGEMENTS PAR TYPE ET TAILLE // 2022

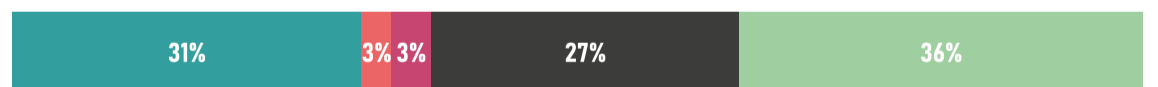


RÉSIDENCES PRINCIPALES ET LOCATIFS SOCIAUX // 2022



SOURCES D'ÉNERGIE

MODES DE CHAUFFAGE DES RÉSIDENCES PRINCIPALES // 2022



*bois, pompe à chaleur, solaire, mixte, ...

SOURCES

Population par âge : Insee, RP 2022 // Evolution naissances décès : Insee, Etat civil 2008 à 2024 // Composition des ménages : Insee, RP 2022 // Emplois : Insee, RP 2022, exploitation complémentaire // Revenu : Insee, filosofi, 2022 // Actifs occupés : Insee, RP 2022 // Transports des actifs : Insee, RP 2022 // Actifs au lieu de résidence : Insee, RP 2022 // Logements : Insee, RP 2022 // Résidences principales et logements sociaux : Insee, RP 2022 - Dreal Pays de la Loire, RPLS 2025 // Sources d'énergie : Insee, RP 2022

+ D'INFOS SUR VOTRE TERRITOIRE

ÊTRE INFORMÉ DES ACTUALITÉS



aura



www.aurangvine.org



aura-angers49



aura49

Vasles



1 665 hab.
en 2023

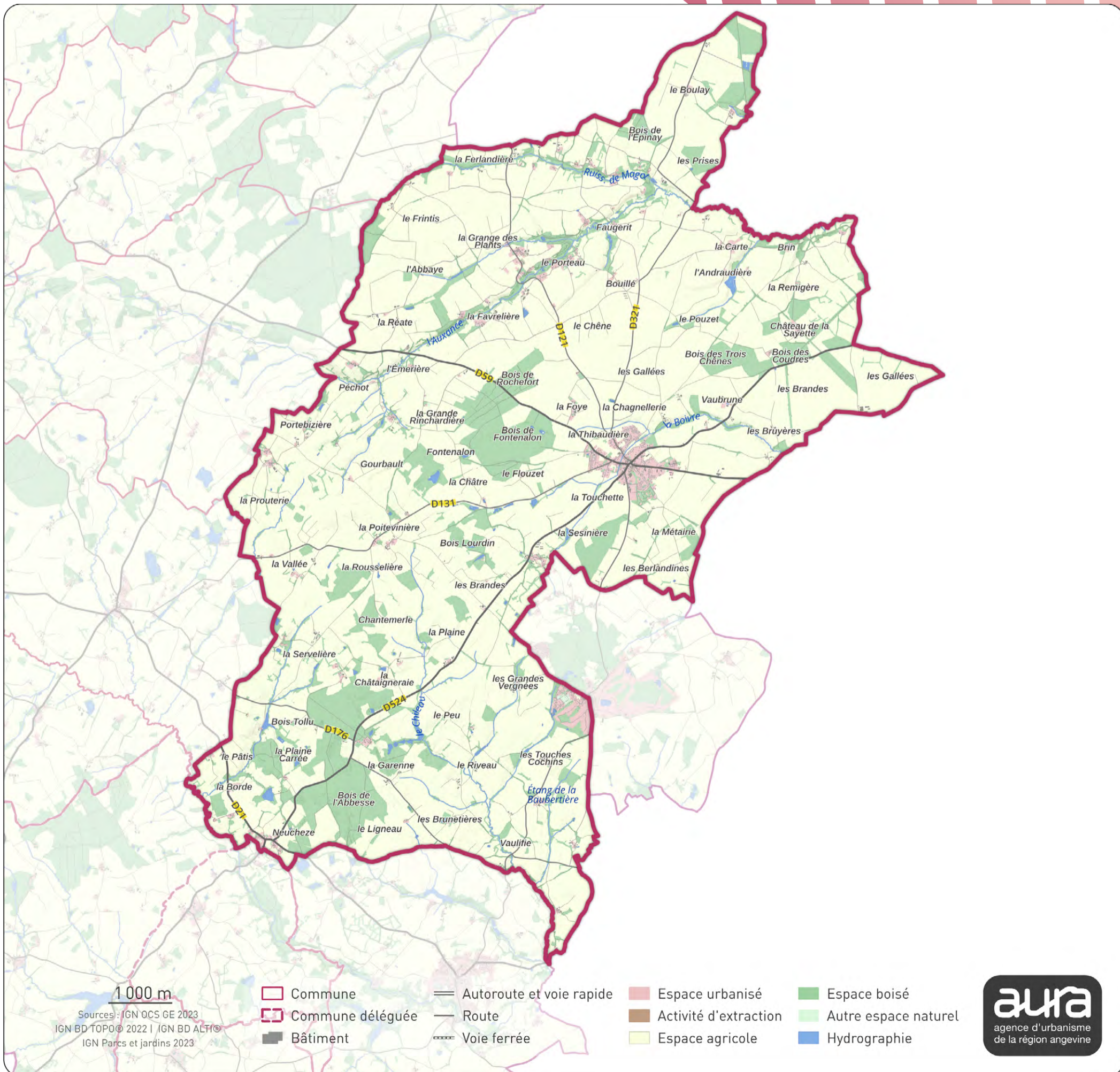
0,0%/an
entre 2017 et 2023



8 940
hectares



36 875 hab.
en 2023



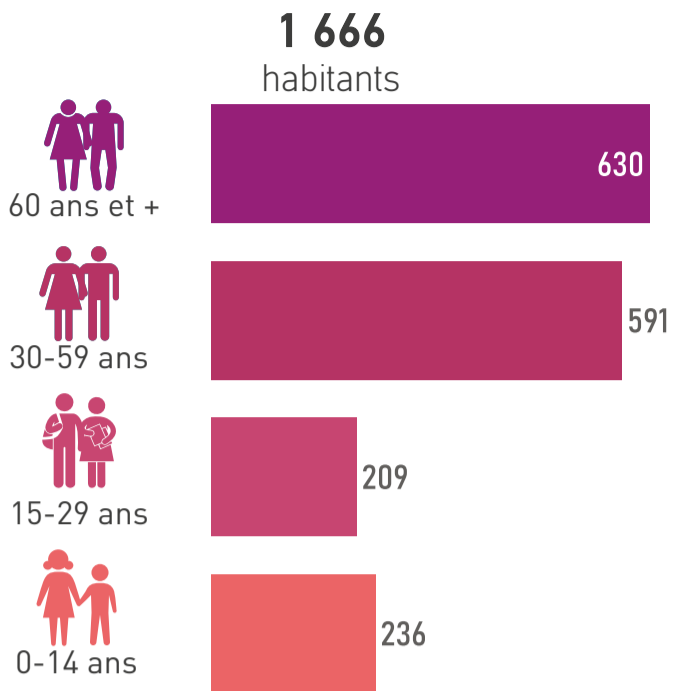
- Commune
- Commune déléguée
- Bâtiment
- Autoroute et voie rapide
- Route
- Voie ferrée
- Espace urbanisé
- Activité d'extraction
- Espace agricole
- Espace boisé
- Autre espace naturel
- Hydrographie



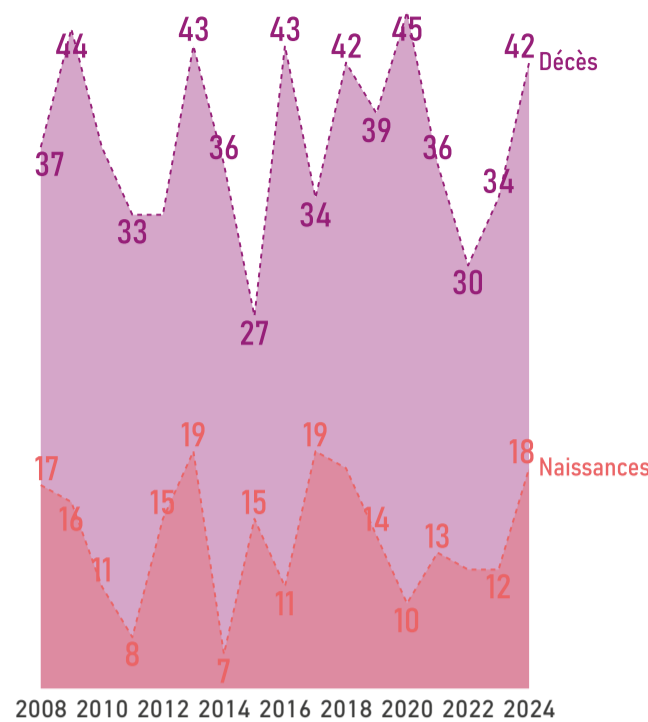
Sources : IGN OCS GE 2023
IGN BD TOPO © 2022 | IGN BD ALTI ©
IGN Parcs et jardins 2023

PROFIL DÉMOGRAPHIQUE

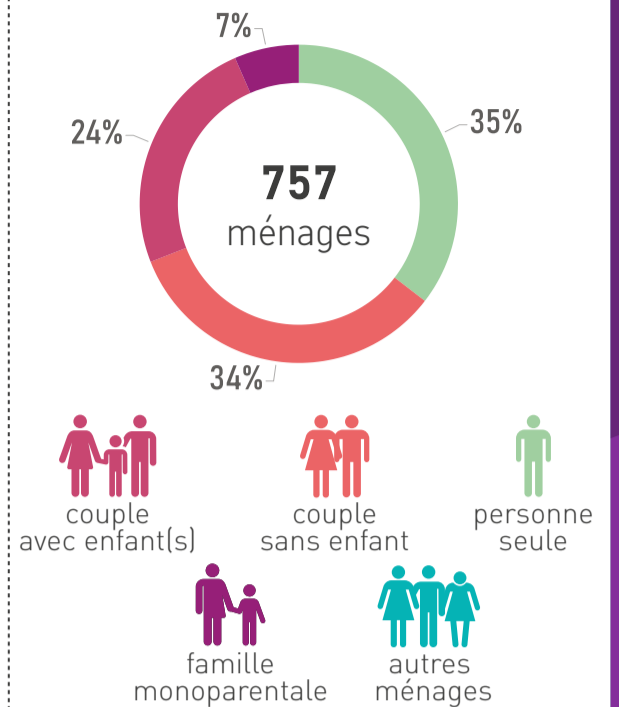
POPULATION PAR ÂGE // 2022



ÉVOLUTION NAISSANCES ET DÉCÈS // 2008-2024

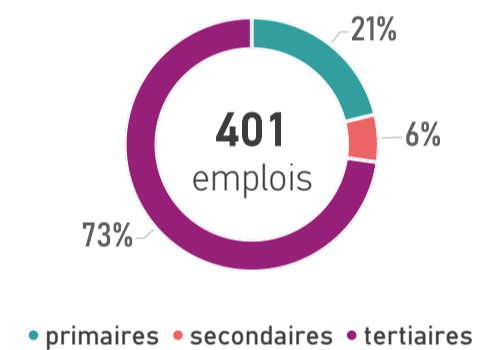


COMPOSITION DES MÉNAGES // 2022

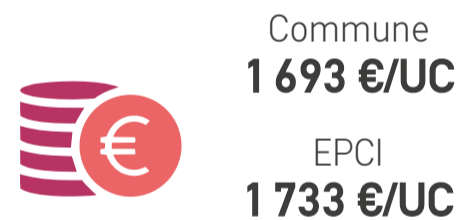


PROFIL ÉCONOMIQUE

EMPLOIS // 2022

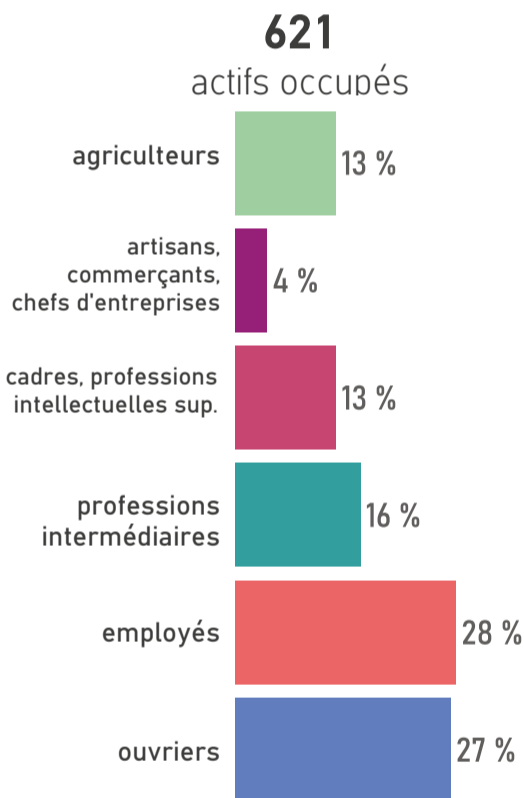


REVENU MÉDIAN MENSUEL // 2022



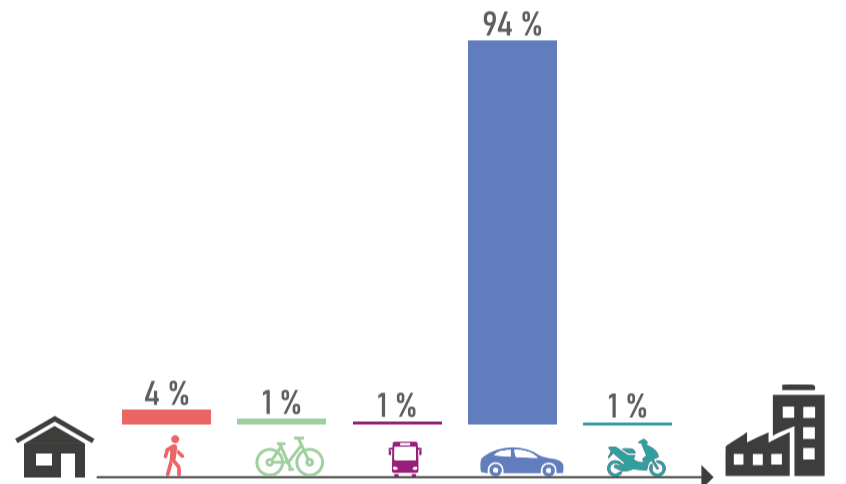
UC : unité de consommation

ACTIFS OCCUPÉS // 2022



MOBILITÉ DES ACTIFS

TRANSPORT UTILISÉ POUR ALLER TRAVAILLER // 2022

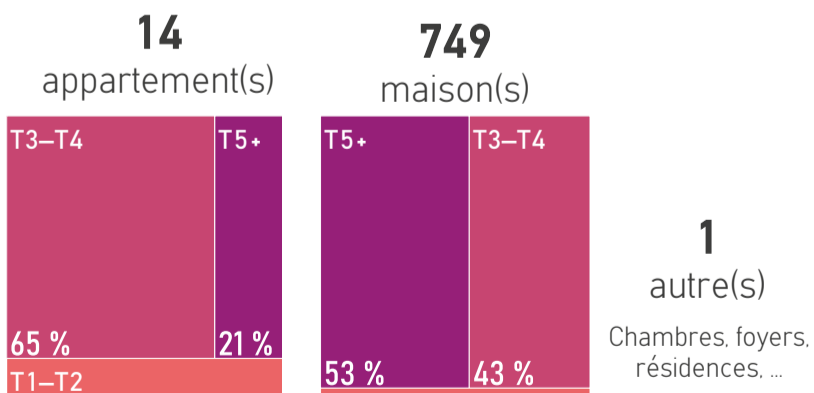


ACTIFS TRAVAILLANT AU LIEU DE RÉSIDENCE // 2022



HABITAT ET LOGEMENTS

LOGEMENTS PAR TYPE ET TAILLE // 2022




RÉSIDENCES PRINCIPALES ET LOCATIFS SOCIAUX // 2022



SOURCES D'ÉNERGIE

MODES DE CHAUFFAGE DES RÉSIDENCES PRINCIPALES // 2022



*bois, pompe à chaleur, solaire, mixte, ...

SOURCES

Population par âge : Insee, RP 2022 // Evolution naissances décès : Insee, Etat civil 2008 à 2024 // Composition des ménages : Insee, RP 2022 // Emplois : Insee, RP 2022, exploitation complémentaire // Revenu : Insee, filosofi, 2022 // Actifs occupés : Insee, RP 2022 // Transports des actifs : Insee, RP 2022 // Actifs au lieu de résidence : Insee, RP 2022 // Logements : Insee, RP 2022 // Résidences principales et logements sociaux : Insee, RP 2022 - Dreal Pays de la Loire, RPLS 2025 // Sources d'énergie : Insee, RP 2022

+ D'INFOS SUR VOTRE TERRITOIRE

ÊTRE INFORMÉ DES ACTUALITÉS



aura



www.aurangvine.org



aura-angers49



aura49

Vausseroux



334 hab.
en 2023

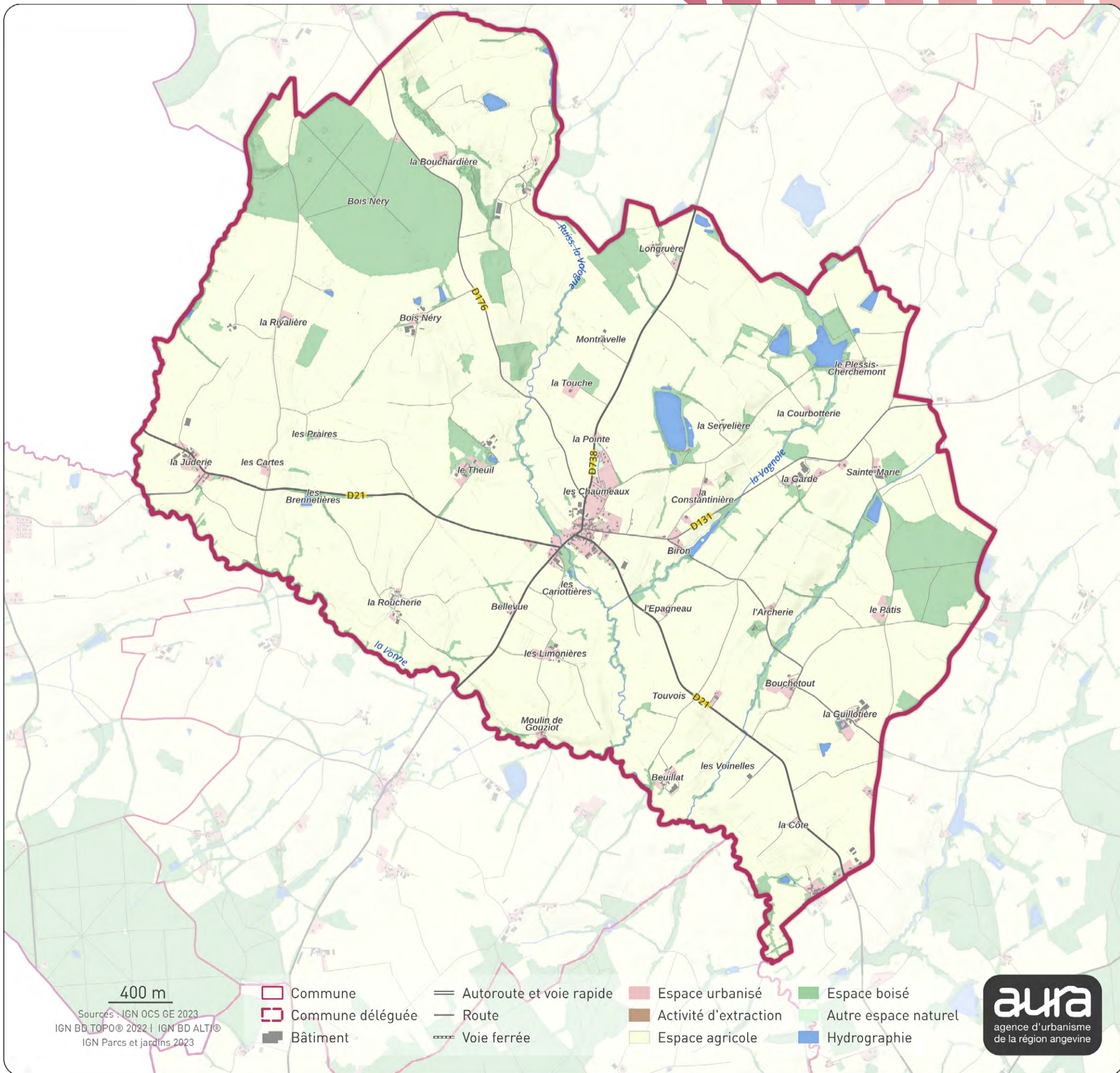
+0,4%/an
entre 2017 et 2023



1 924
hectares

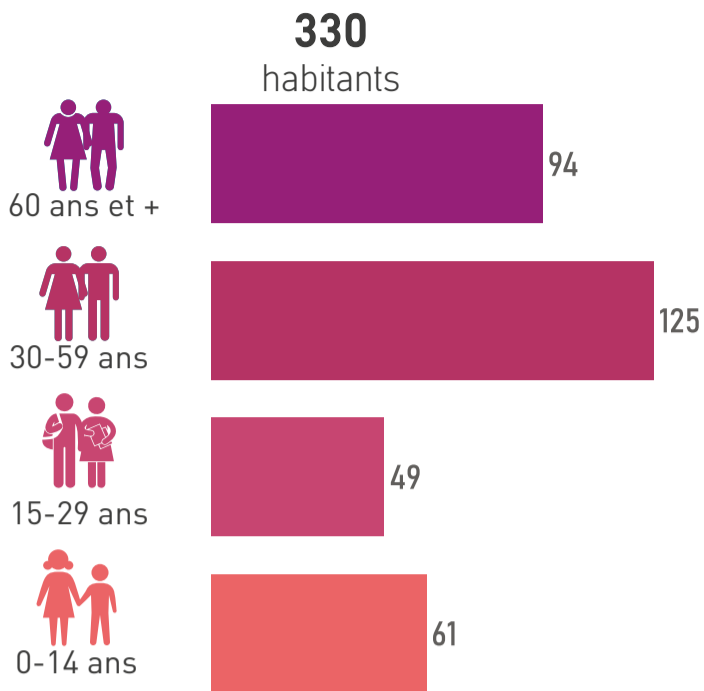


36 875 hab.
en 2023

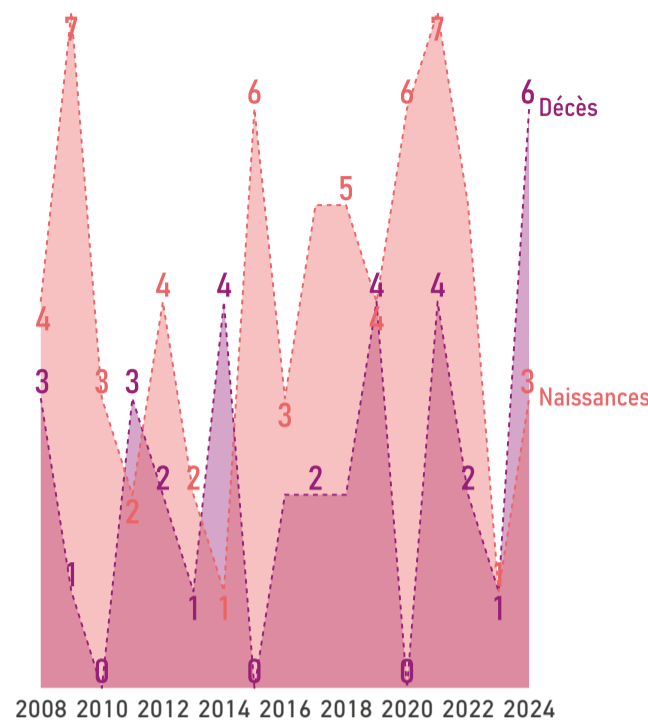


PROFIL DÉMOGRAPHIQUE

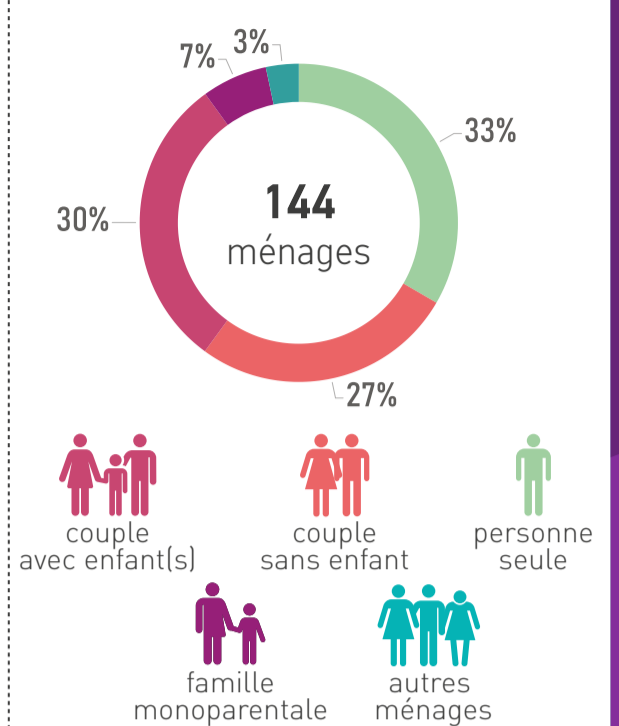
POPULATION PAR ÂGE // 2022



ÉVOLUTION NAISSANCES ET DÉCÈS // 2008-2024

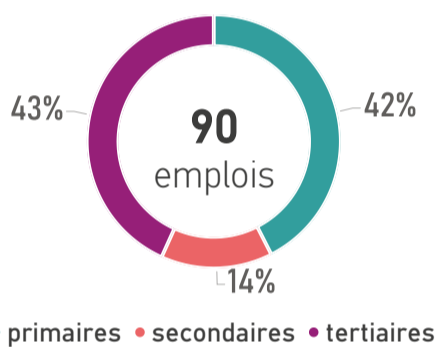


COMPOSITION DES MÉNAGES // 2022

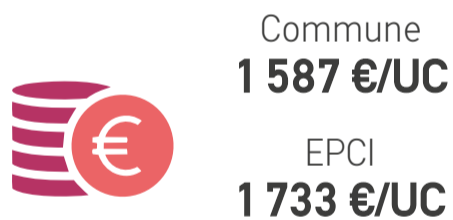


PROFIL ÉCONOMIQUE

EMPLOIS // 2022

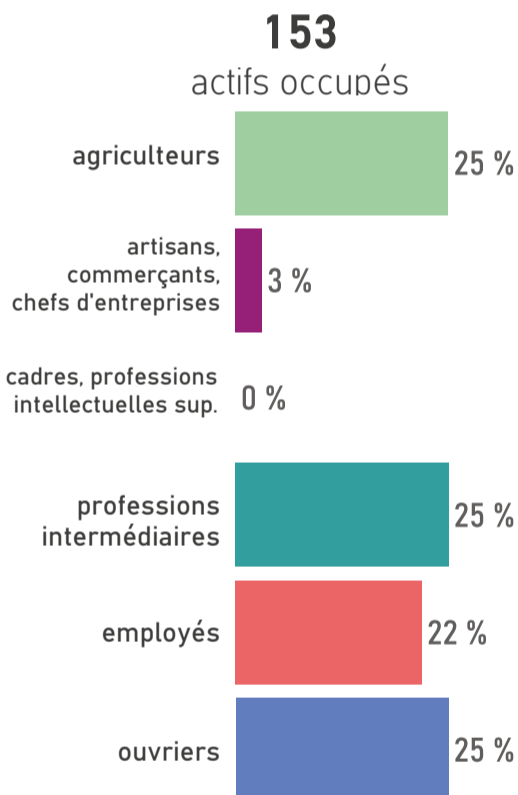


REVENU MÉDIAN MENSUEL // 2022



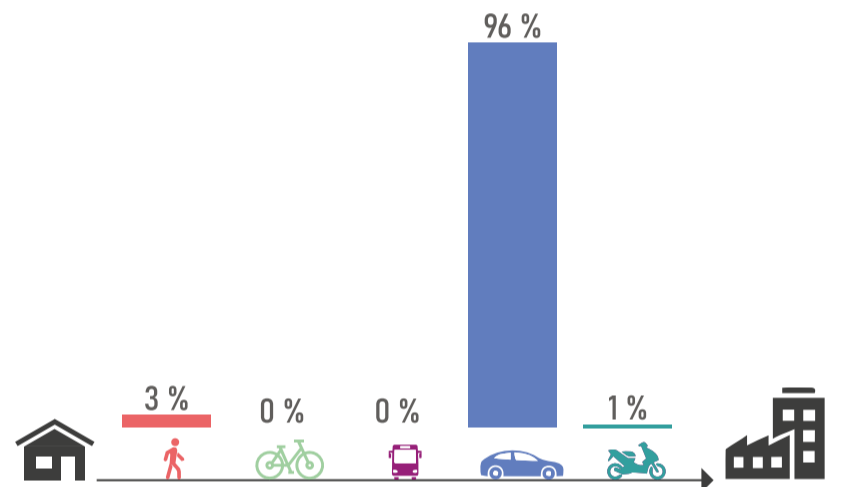
UC : unité de consommation

ACTIFS OCCUPÉS // 2022



MOBILITÉ DES ACTIFS

TRANSPORT UTILISÉ POUR ALLER TRAVAILLER // 2022

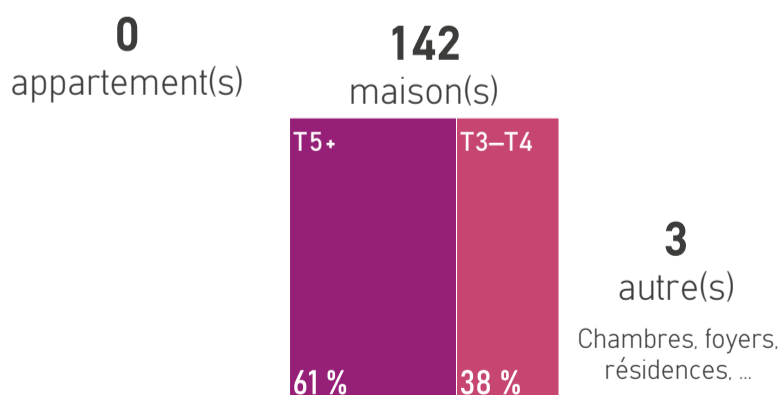


ACTIFS TRAVAILLANT AU LIEU DE RÉSIDENCE // 2022



HABITAT ET LOGEMENTS

LOGEMENTS PAR TYPE ET TAILLE // 2022



RÉSIDENCES PRINCIPALES ET LOCATIFS SOCIAUX // 2022



SOURCES D'ÉNERGIE

MODES DE CHAUFFAGE DES RÉSIDENCES PRINCIPALES // 2022



*bois, pompe à chaleur, solaire, mixte, ...

SOURCES

Population par âge : Insee, RP 2022 // Evolution naissances décès : Insee, Etat civil 2008 à 2024 // Composition des ménages : Insee, RP 2022 // Emplois : Insee, RP 2022, exploitation complémentaire // Revenu : Insee, filosofi, 2022 // Actifs occupés : Insee, RP 2022 // Transports des actifs : Insee, RP 2022 // Actifs au lieu de résidence : Insee, RP 2022 // Logements : Insee, RP 2022 // Résidences principales et logements sociaux : Insee, RP 2022 - Dreal Pays de la Loire, RPLS 2025 // Sources d'énergie : Insee, RP 2022

+ D'INFOS SUR VOTRE TERRITOIRE



ÊTRE INFORMÉ DES ACTUALITÉS



Vautebis



127 hab.
en 2023

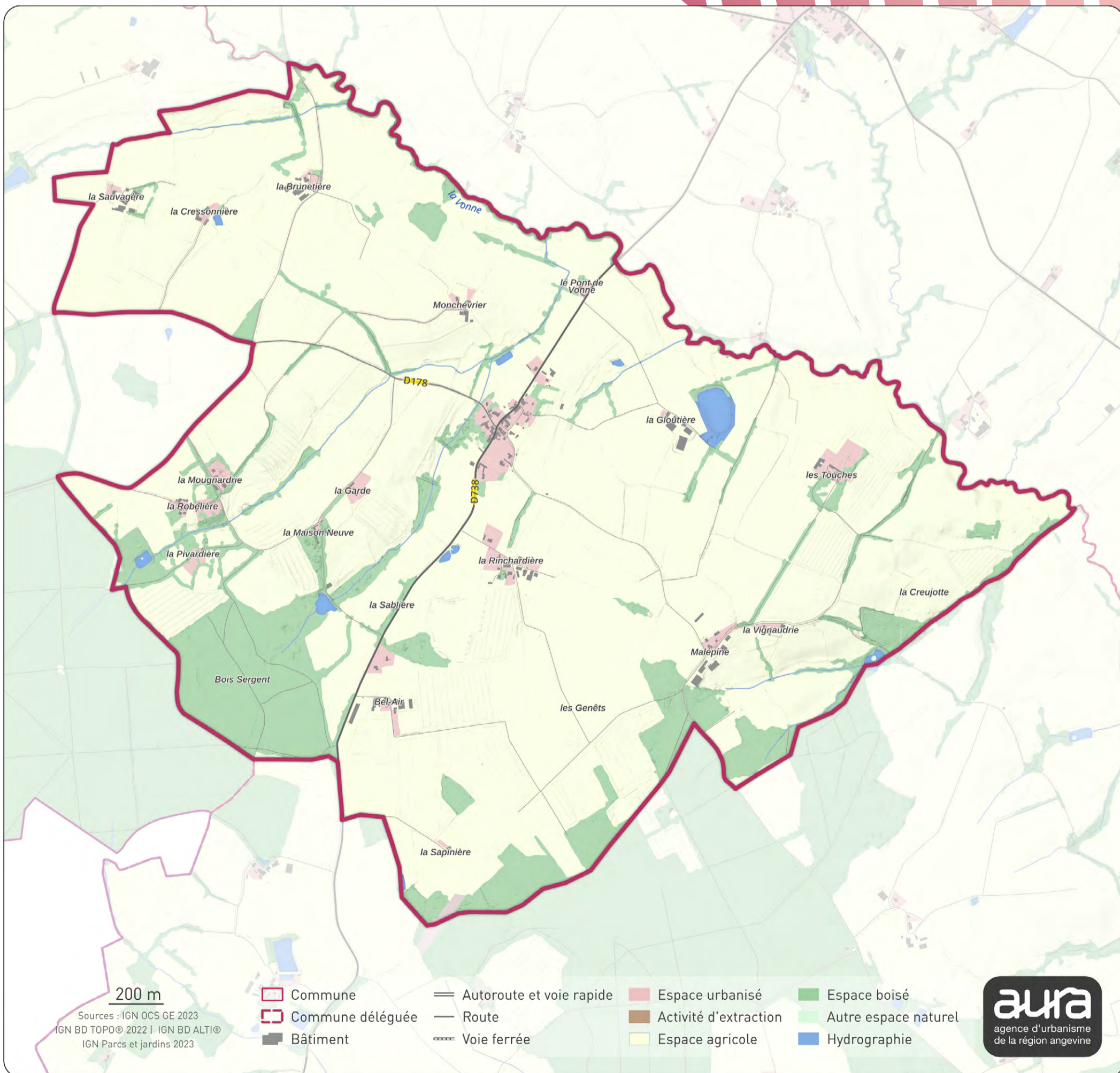
+1,8%/an
entre 2017 et 2023



725
hectares

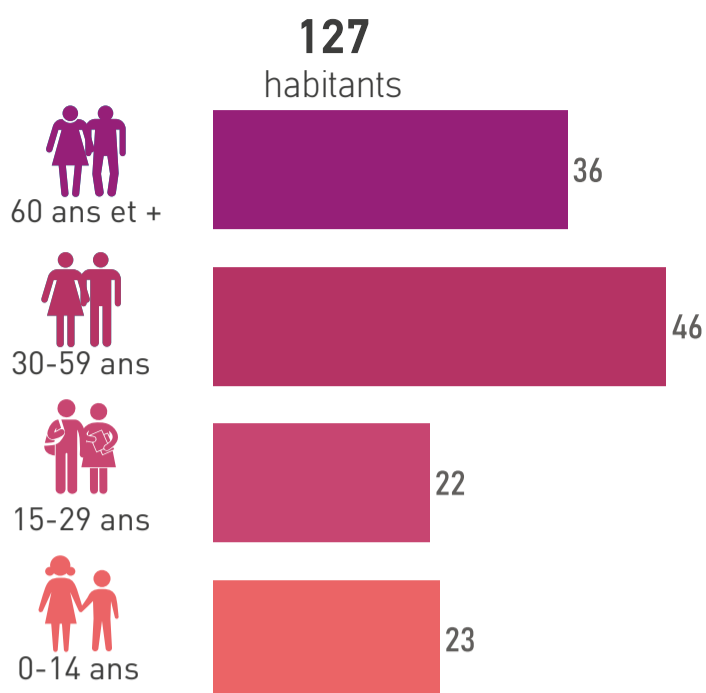


36 875 hab.
en 2023

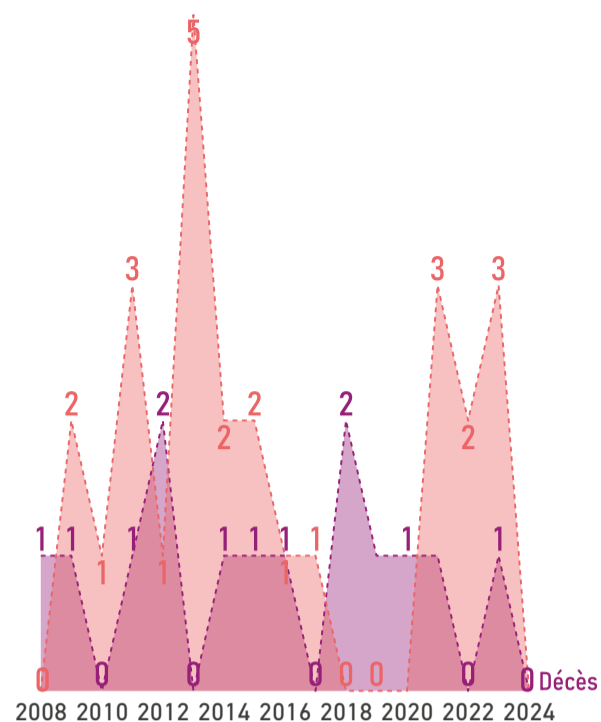


PROFIL DÉMOGRAPHIQUE

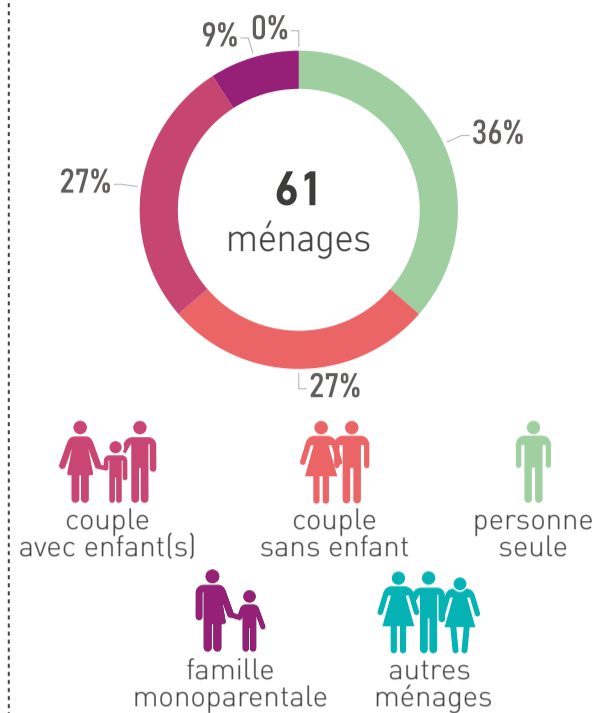
POPULATION PAR ÂGE // 2022



ÉVOLUTION NAISSANCES ET DÉCÈS // 2008-2024



COMPOSITION DES MÉNAGES // 2022



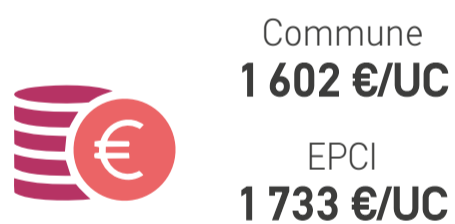
PROFIL ÉCONOMIQUE

EMPLOIS // 2022



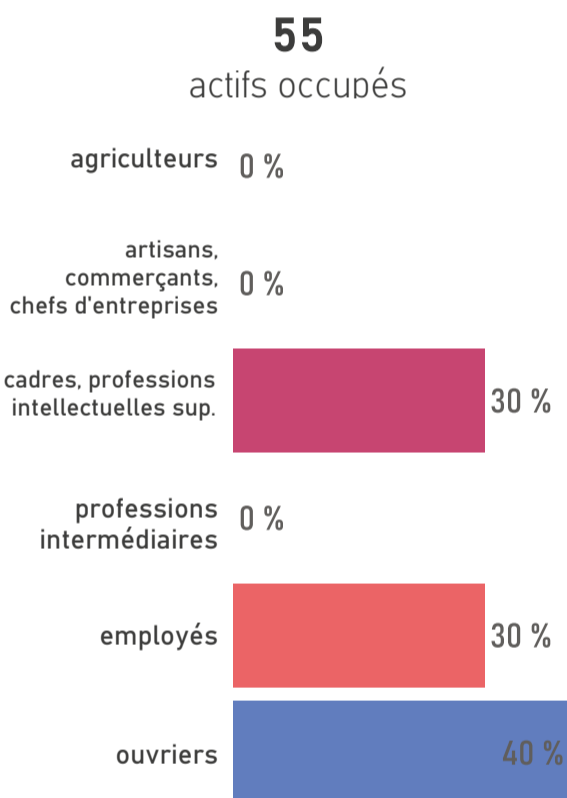
• primaires • secondaires • tertiaires

REVENU MÉDIAN MENSUEL // 2022



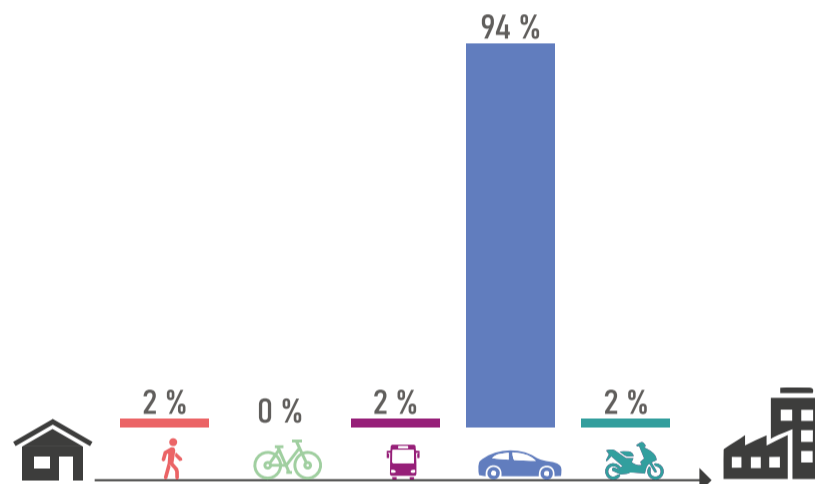
UC : unité de consommation

ACTIFS OCCUPÉS // 2022



MOBILITÉ DES ACTIFS

TRANSPORT UTILISÉ POUR ALLER TRAVAILLER // 2022



ACTIFS TRAVAILLANT AU LIEU DE RÉSIDENCE // 2022

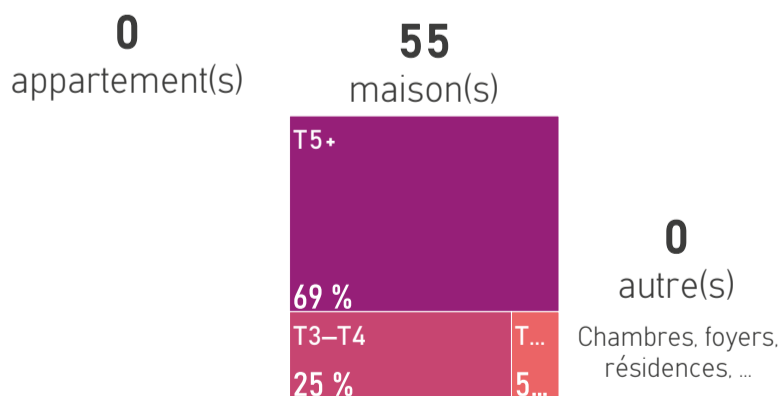


17%

des actifs travaillent dans leur commune de résidence

HABITAT ET LOGEMENTS

LOGEMENTS PAR TYPE ET TAILLE // 2022



RÉSIDENCES PRINCIPALES ET LOCATIFS SOCIAUX // 2022



SOURCES D'ÉNERGIE

MODES DE CHAUFFAGE DES RÉSIDENCES PRINCIPALES // 2022



• électricité • gaz de ville - réseau de chaleur • gaz bouteilles ou citerne • fioul • autres*

*bois, pompe à chaleur, solaire, mixte, ...

SOURCES

Population par âge : Insee, RP 2022 // Evolution naissances décès : Insee, Etat civil 2008 à 2024 // Composition des ménages : Insee, RP 2022 // Emplois : Insee, RP 2022, exploitation complémentaire // Revenu : Insee, filosofi, 2022 // Actifs occupés : Insee, RP 2022 // Transports des actifs : Insee, RP 2022 // Actifs au lieu de résidence : Insee, RP 2022 // Logements : Insee, RP 2022 // Résidences principales et logements sociaux : Insee, RP 2022 - Dreal Pays de la Loire, RPLS 2025 // Sources d'énergie : Insee, RP 2022

+ D'INFOS SUR
VOTRE TERRITOIRE

ÊTRE INFORMÉ
DES ACTUALITÉS



aura



www.aurangvine.org



aura-angers49



aura49

Vernoux-en-Gâtine



592 hab.
en 2023

+0,6%/an
entre 2017 et 2023



3 151
hectares



36 875 hab.
en 2023



500 m

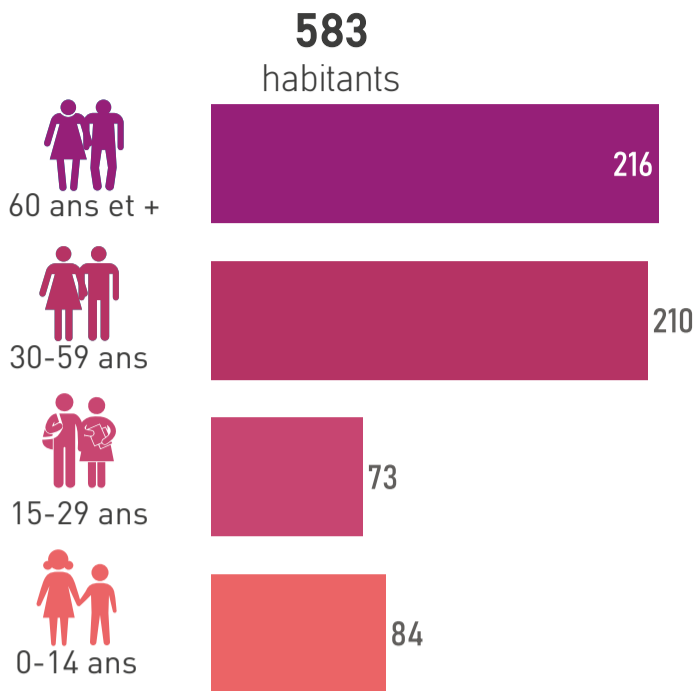
Sources : IGN OCS GE 2023
IGN BD TOPO© 2022 | IGN BD ALTI©
IGN Parcs et jardins 2023

- Commune
- Commune déléguée
- Bâtiment
- Autoroute et voie rapide
- Route
- Voie ferrée
- Espace urbanisé
- Activité d'extraction
- Espace agricole
- Espace boisé
- Autre espace naturel
- Hydrographie

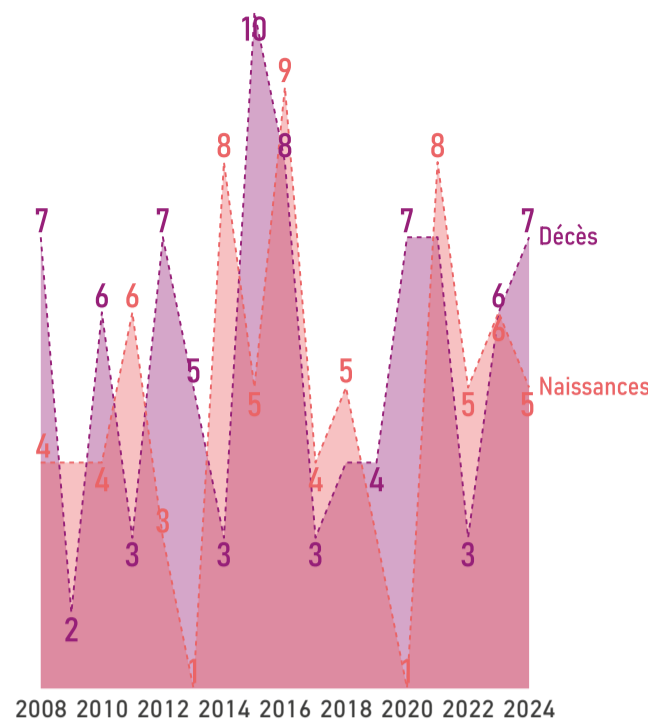


PROFIL DÉMOGRAPHIQUE

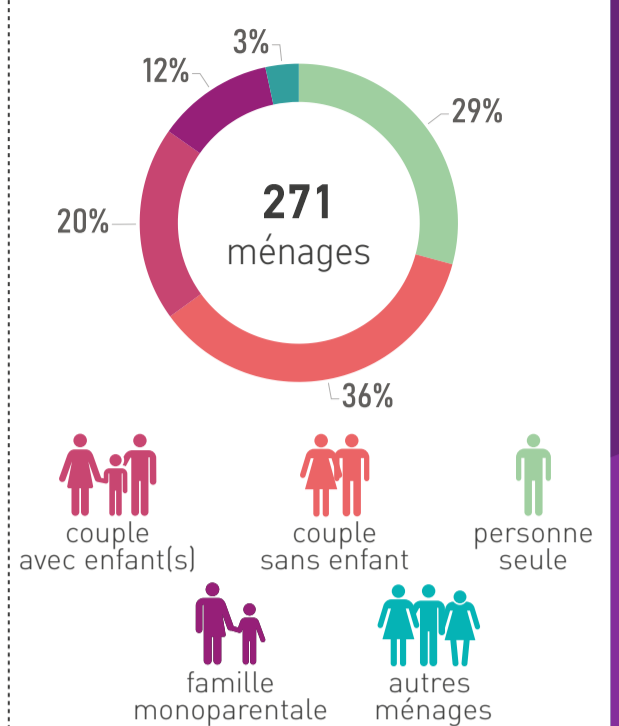
POPULATION PAR ÂGE // 2022



ÉVOLUTION NAISSANCES ET DÉCÈS // 2008-2024

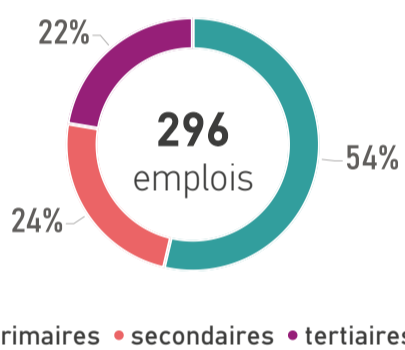


COMPOSITION DES MÉNAGES // 2022

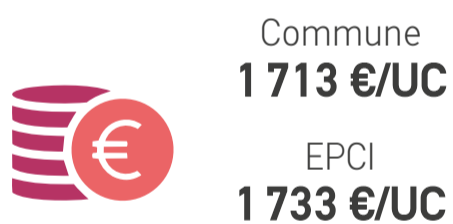


PROFIL ÉCONOMIQUE

EMPLOIS // 2022

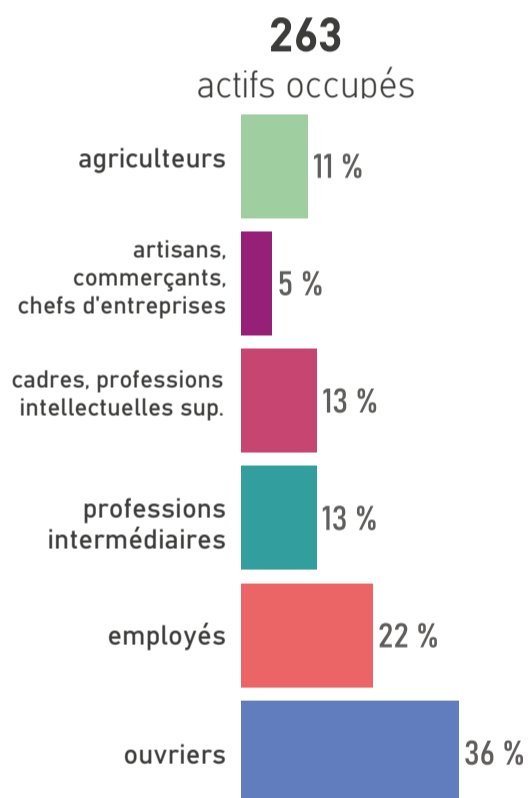


REVENU MÉDIAN MENSUEL // 2022



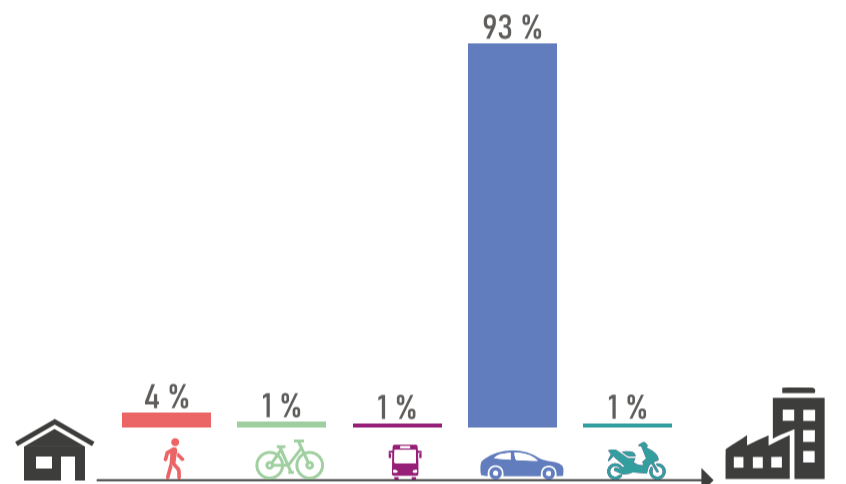
UC : unité de consommation

ACTIFS OCCUPÉS // 2022



MOBILITÉ DES ACTIFS

TRANSPORT UTILISÉ POUR ALLER TRAVAILLER // 2022

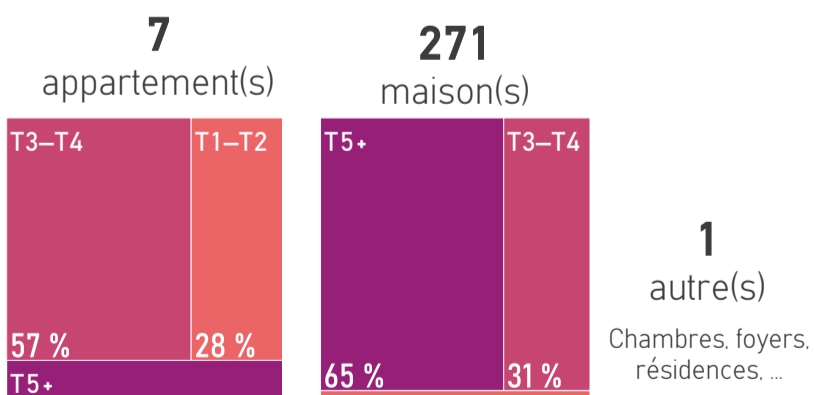


ACTIFS TRAVAILLANT AU LIEU DE RÉSIDENCE // 2022



HABITAT ET LOGEMENTS

LOGEMENTS PAR TYPE ET TAILLE // 2022

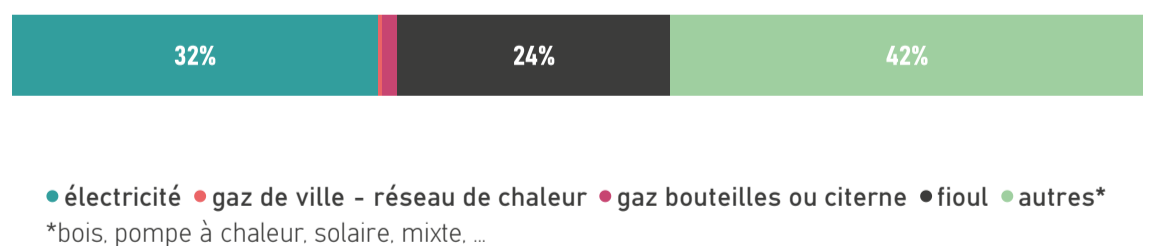


RÉSIDENCES PRINCIPALES ET LOCATIFS SOCIAUX // 2022



SOURCES D'ÉNERGIE

MODES DE CHAUFFAGE DES RÉSIDENCES PRINCIPALES // 2022



SOURCES

Population par âge : Insee, RP 2022 // Evolution naissances décès : Insee, Etat civil 2008 à 2024 // Composition des ménages : Insee, RP 2022 // Emplois : Insee, RP 2022, exploitation complémentaire // Revenu : Insee, filosofi, 2022 // Actifs occupés : Insee, RP 2022 // Transports des actifs : Insee, RP 2022 // Actifs au lieu de résidence : Insee, RP 2022 // Logements : Insee, RP 2022 // Résidences principales et logements sociaux : Insee, RP 2022 - Dreal Pays de la Loire, RPLS 2025 // Sources d'énergie : Insee, RP 2022

+ D'INFOS SUR VOTRE TERRITOIRE ÊTRE INFORMÉ DES ACTUALITÉS



aura



www.aurangvine.org



aura-angers49



aura49

Viennay



1 062 hab.
en 2023

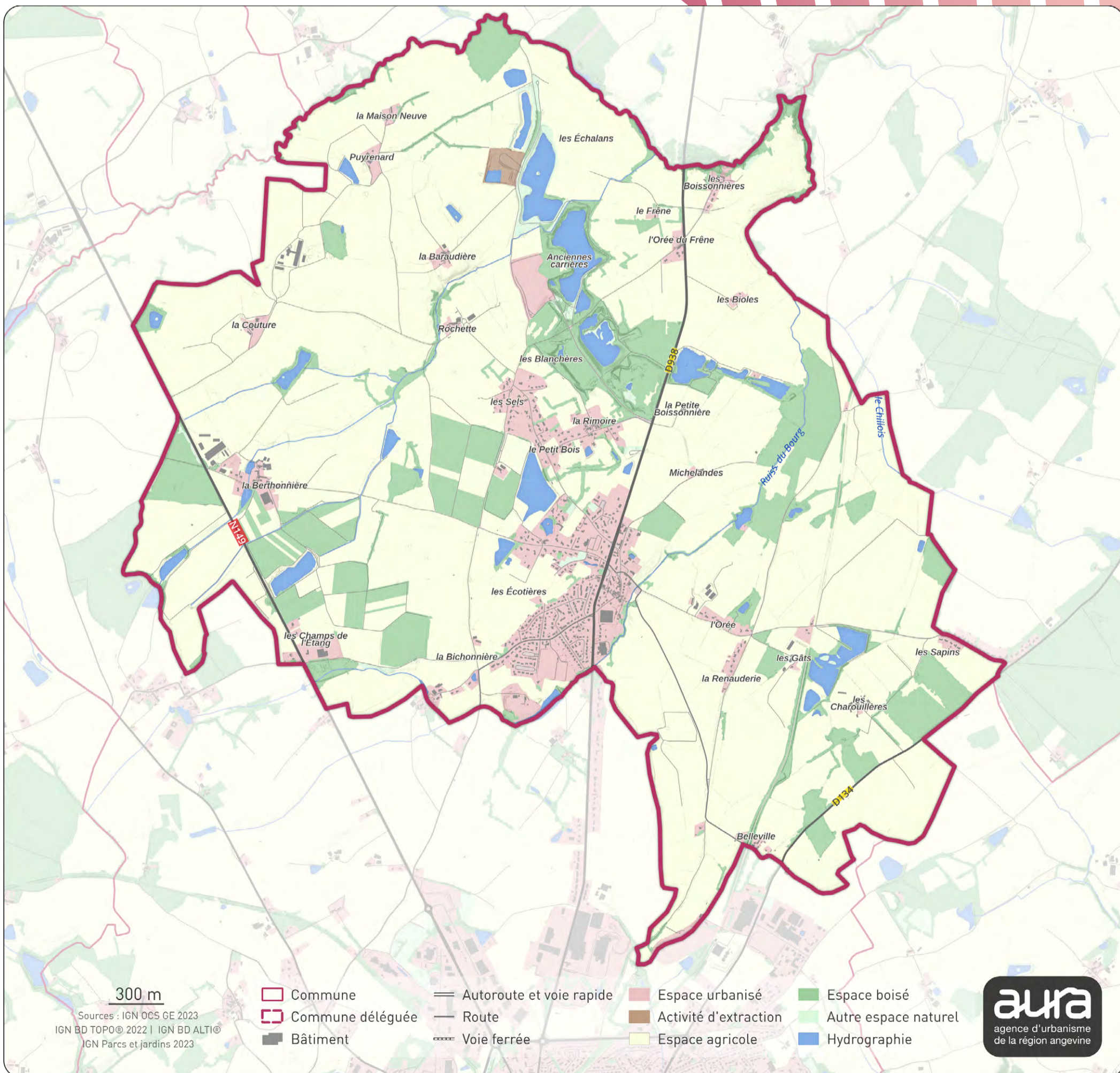
-0,6%/an
entre 2017 et 2023



1 583
hectares



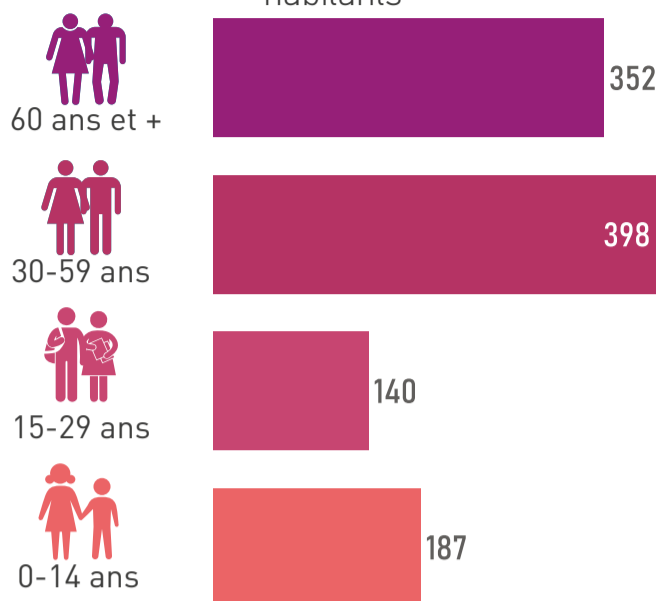
36 875 hab.
en 2023



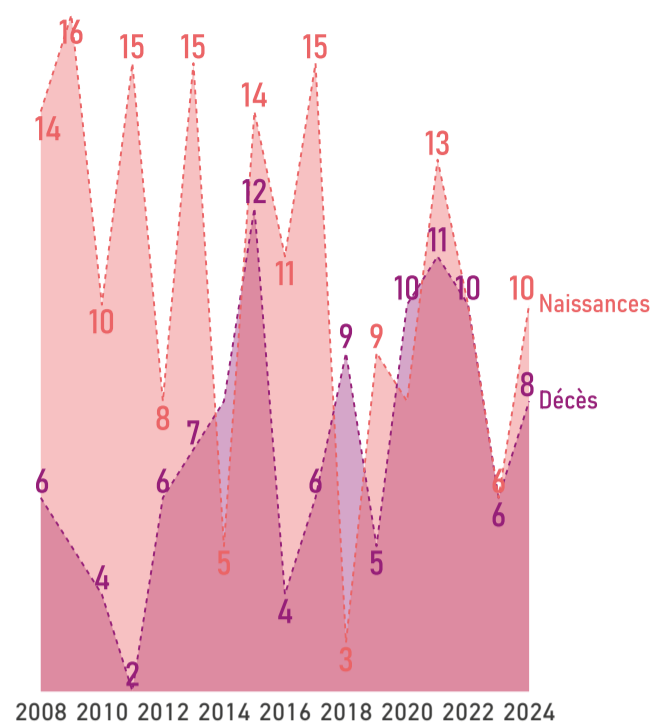
PROFIL DÉMOGRAPHIQUE

POPULATION PAR ÂGE // 2022

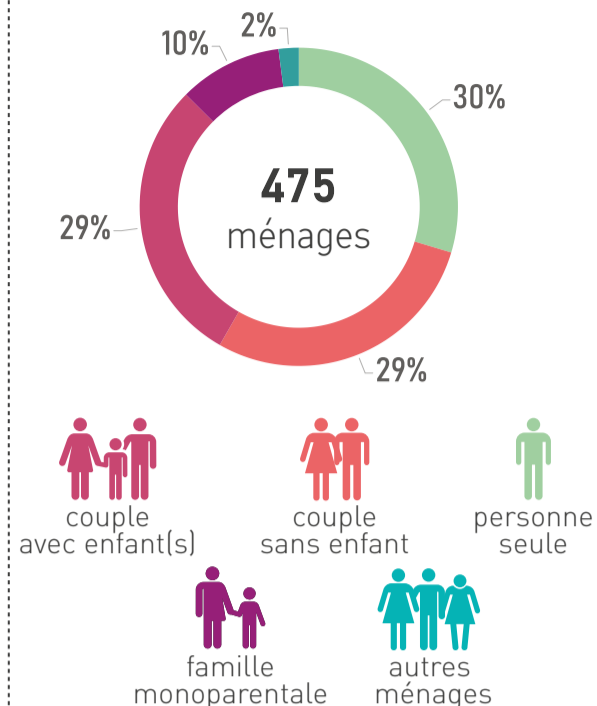
1 077
habitants



ÉVOLUTION NAISSANCES ET DÉCÈS // 2008-2024

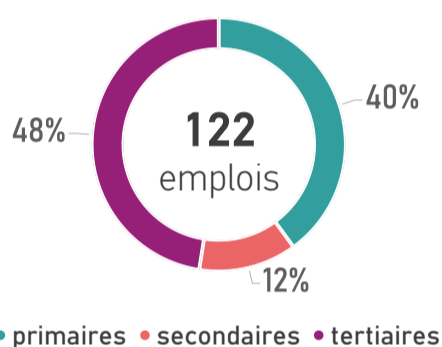


COMPOSITION DES MÉNAGES // 2022

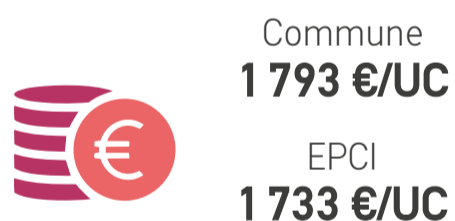


PROFIL ÉCONOMIQUE

EMPLOIS // 2022

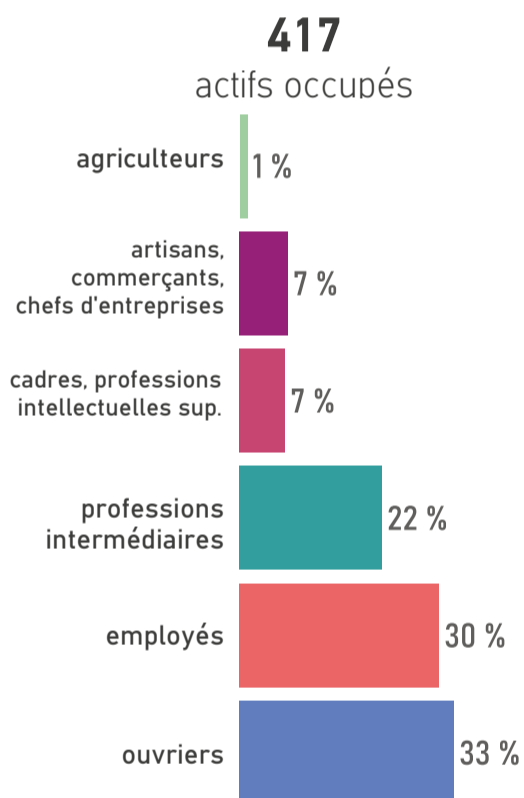


REVENU MÉDIAN MENSUEL // 2022



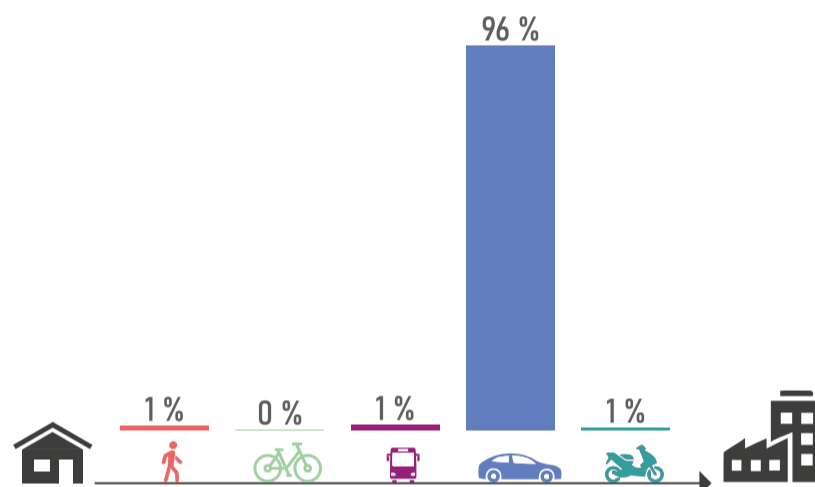
UC : unité de consommation

ACTIFS OCCUPÉS // 2022



MOBILITÉ DES ACTIFS

TRANSPORT UTILISÉ POUR ALLER TRAVAILLER // 2022

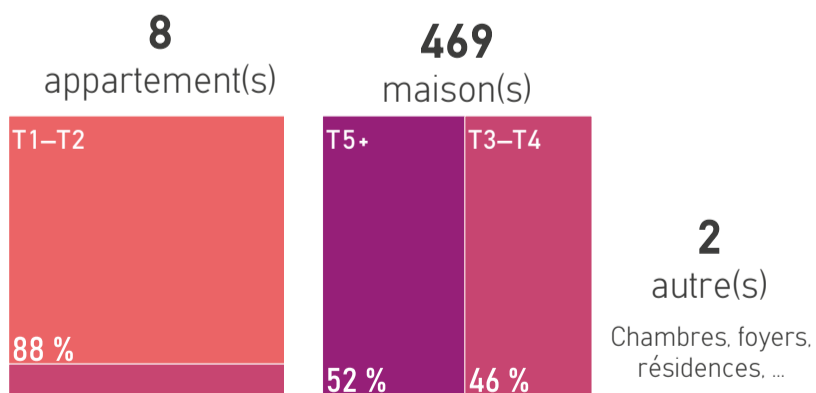


ACTIFS TRAVAILLANT AU LIEU DE RÉSIDENCE // 2022



HABITAT ET LOGEMENTS

LOGEMENTS PAR TYPE ET TAILLE // 2022

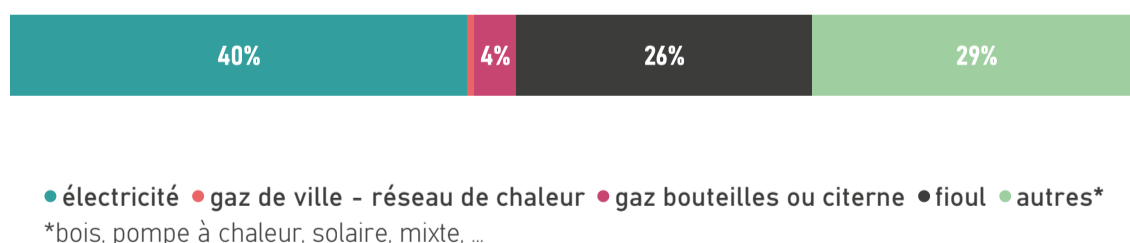


RÉSIDENCES PRINCIPALES ET LOCATIFS SOCIAUX // 2022



SOURCES D'ÉNERGIE

MODES DE CHAUFFAGE DES RÉSIDENCES PRINCIPALES // 2022



SOURCES

Population par âge : Insee, RP 2022 // Evolution naissances décès : Insee, Etat civil 2008 à 2024 // Composition des ménages : Insee, RP 2022 // Emplois : Insee, RP 2022, exploitation complémentaire // Revenu : Insee, filosofi, 2022 // Actifs occupés : Insee, RP 2022 // Transports des actifs : Insee, RP 2022 // Actifs au lieu de résidence : Insee, RP 2022 // Logements : Insee, RP 2022 // Résidences principales et logements sociaux : Insee, RP 2022 - Dreal Pays de la Loire, RPLS 2025 // Sources d'énergie : Insee, RP 2022

+ D'INFOS SUR VOTRE TERRITOIRE ÊTRE INFORMÉ DES ACTUALITÉS



aura



www.aurangvine.org



aura-angers49



aura49