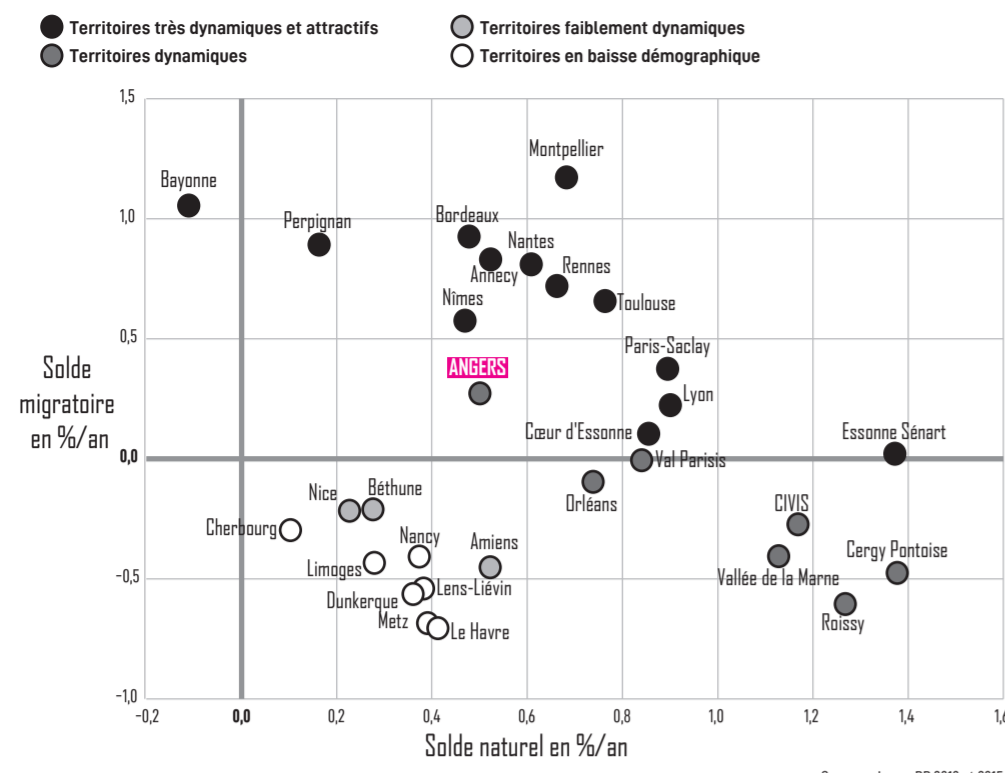
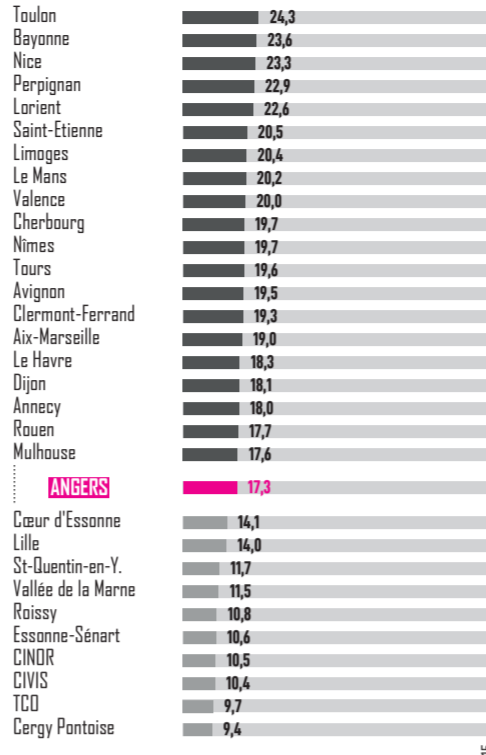


# Démographie

## Dynamiques démographiques des territoires



## Part des 65 ans et plus dans la population en 2015, en %



## Taux d'évolution annuel moyen de la population 2010-2015, en %

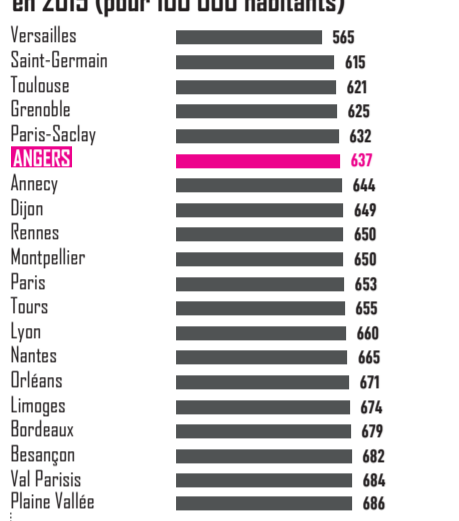


# La France des grandes agglomérations

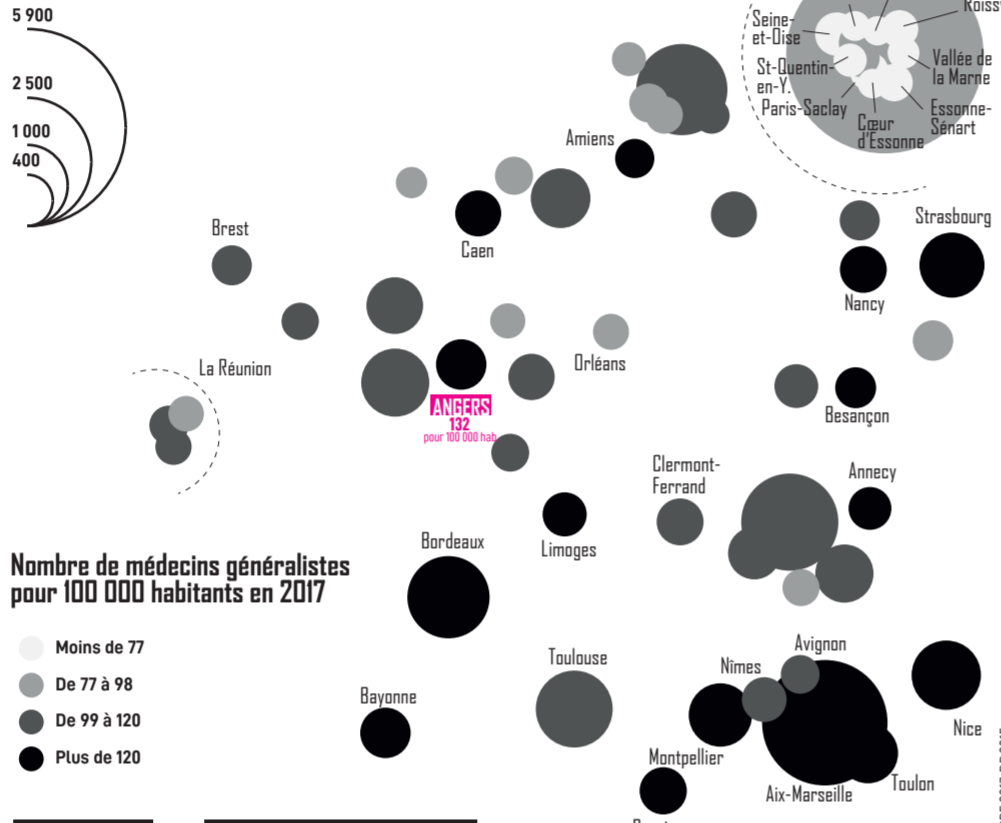
## Focus sur l'agglomération de ANGERS

# Santé

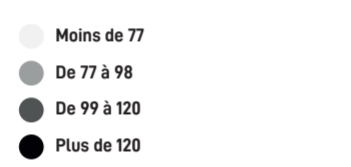
## Taux standardisé de mortalité toutes causes en 2015 (pour 100 000 habitants)



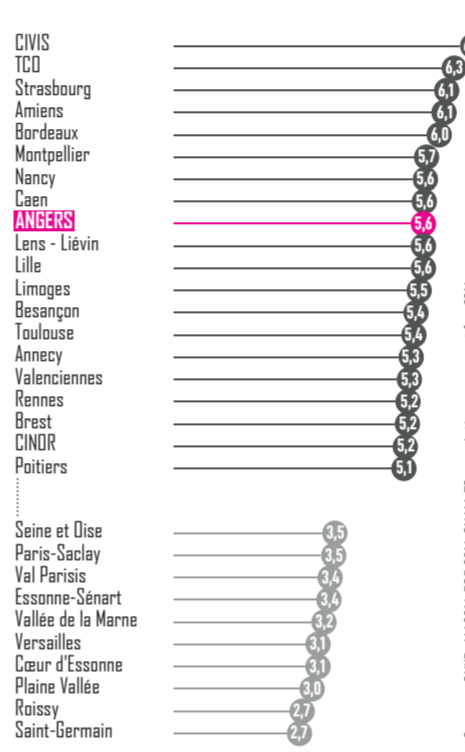
## Nombre de médecins généralistes en 2017



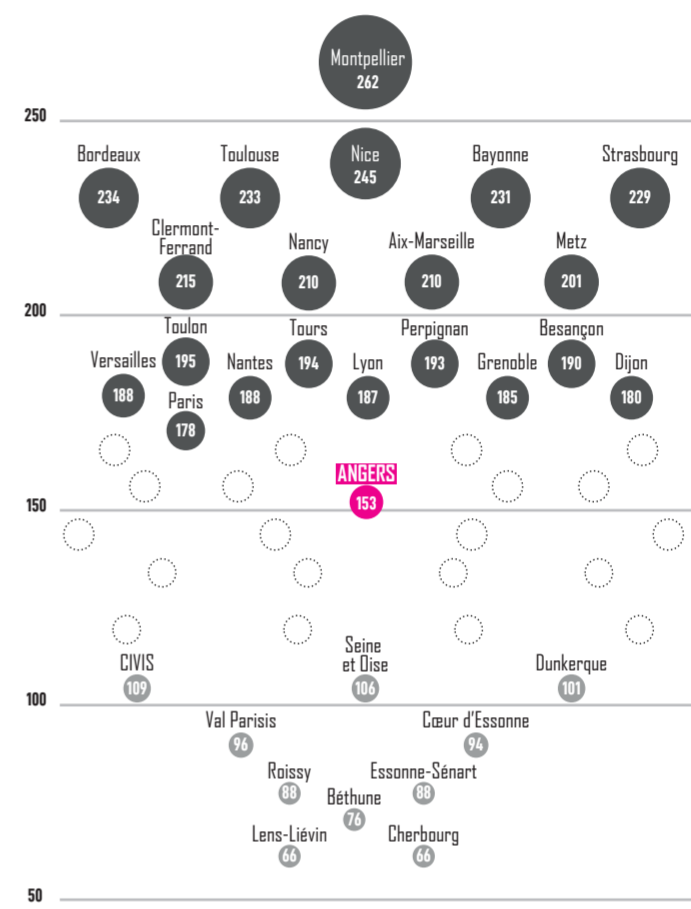
## Nombre de médecins généralistes pour 100 000 habitants en 2017



## Indicateur d'accessibilité potentielle localisée aux médecins généralistes en 2016

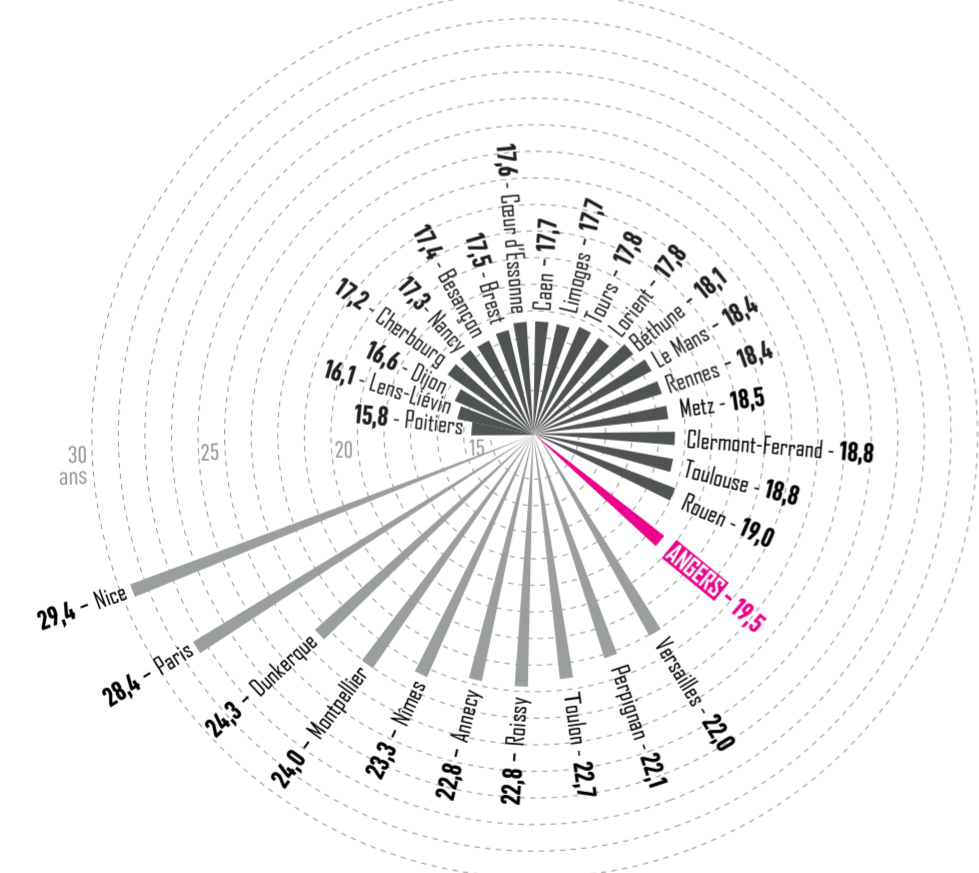


## Nombre de médecins spécialistes pour 100 000 habitants en 2017

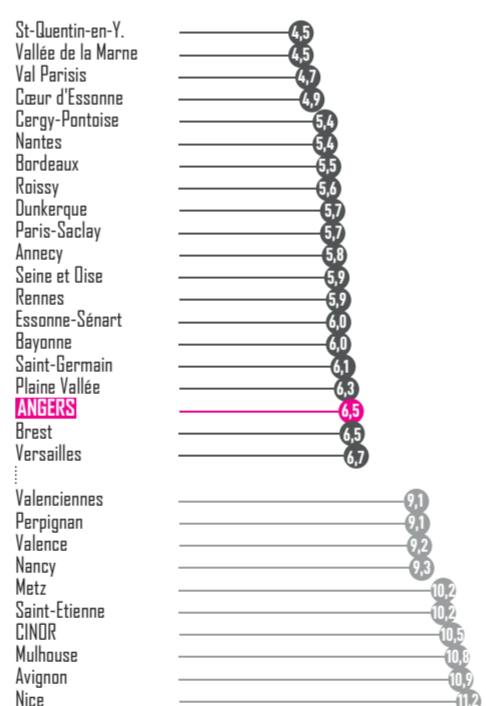


# Habitat

## Nombre d'années de revenus nécessaires pour acquérir un T3 dans le neuf en 2015

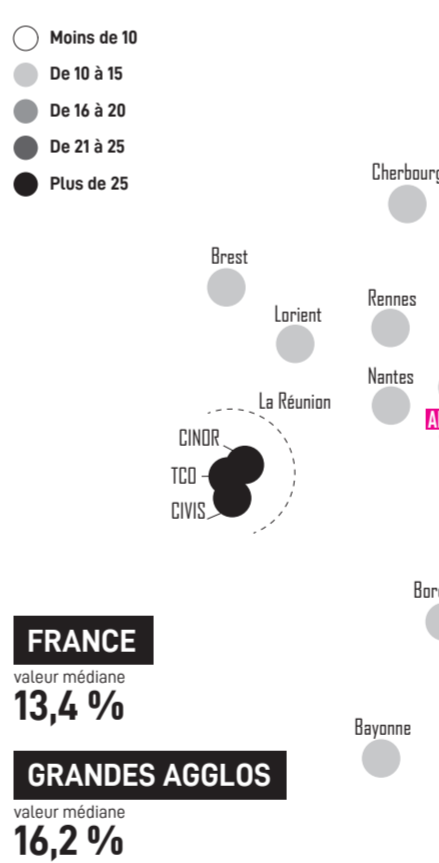


## Taux de vacance en 2015, en %

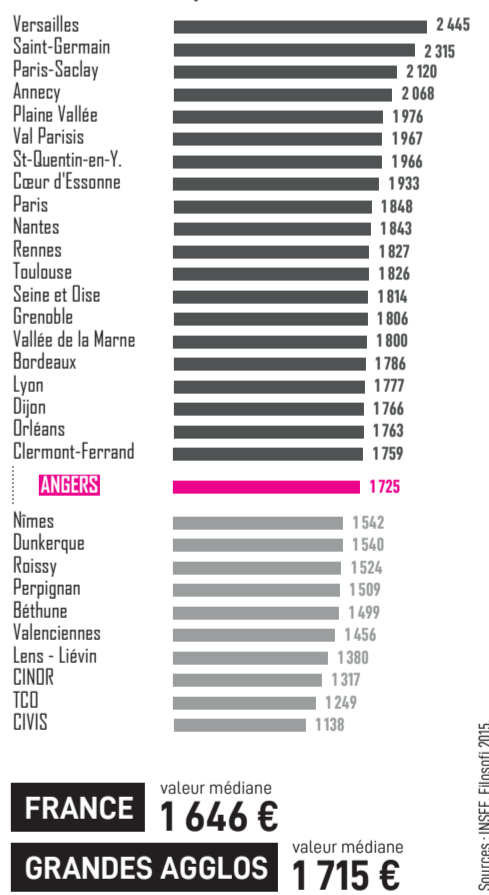


# Niveau de vie

## Taux de pauvreté en 2015, en %

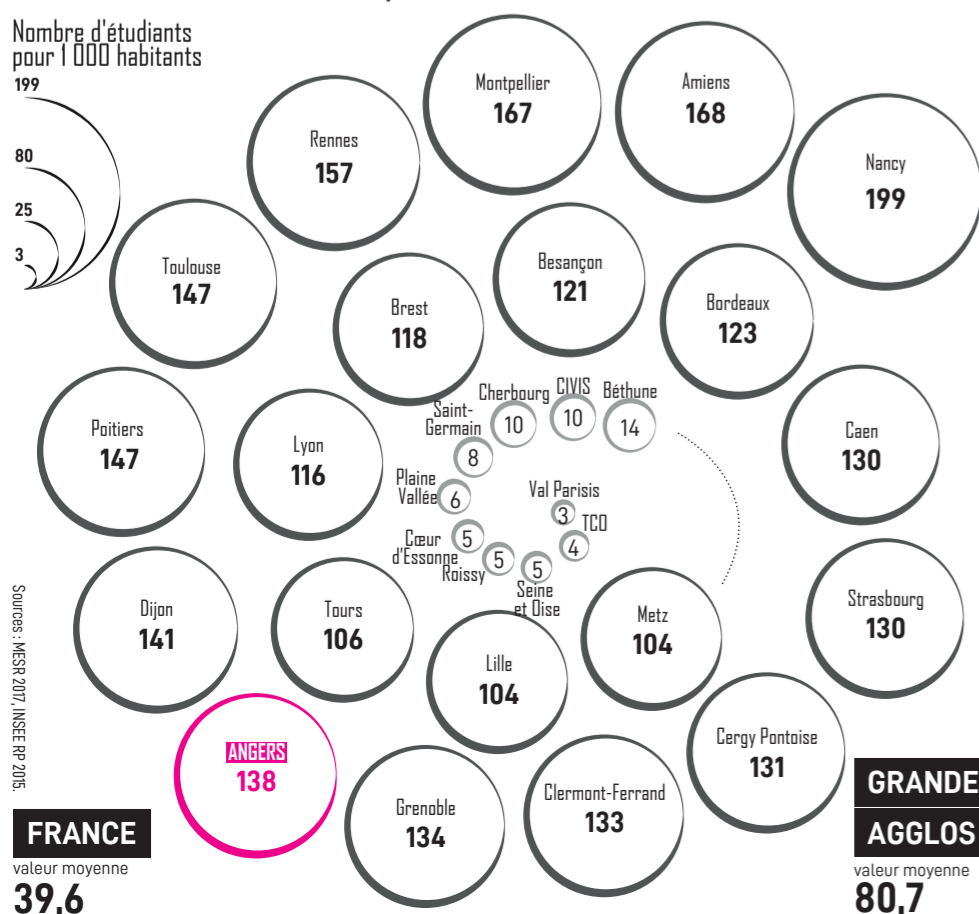


## Revenu médian par unité de consommation en 2015, en euros par mois

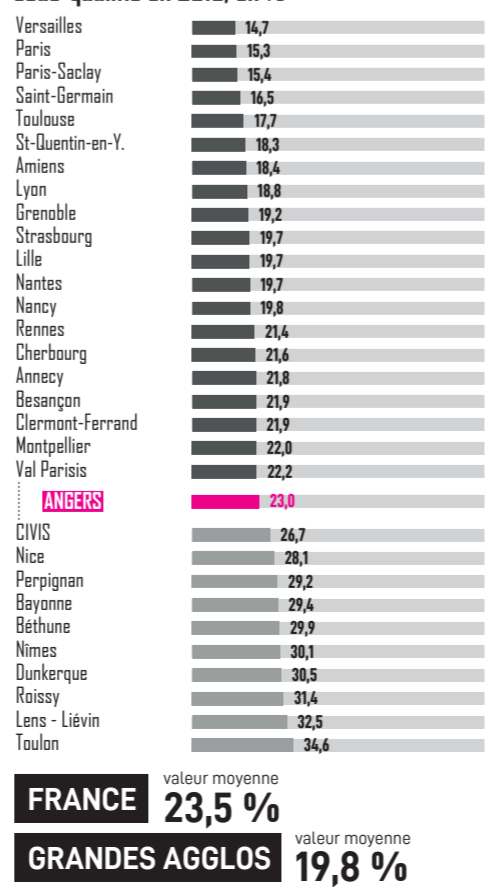


# Formation

## Densité d'étudiants en 2017 (nombre pour 1 000 habitants)

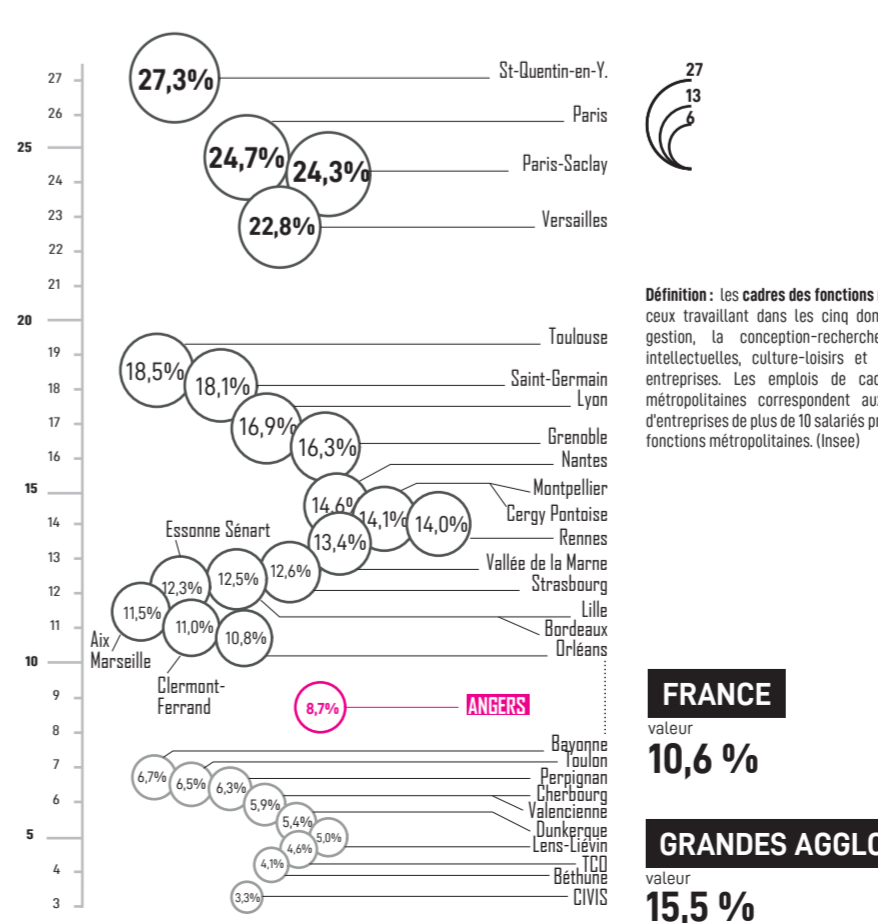


## Part des diplômés du supérieur ayant un emploi sous-qualifié en 2015, en %

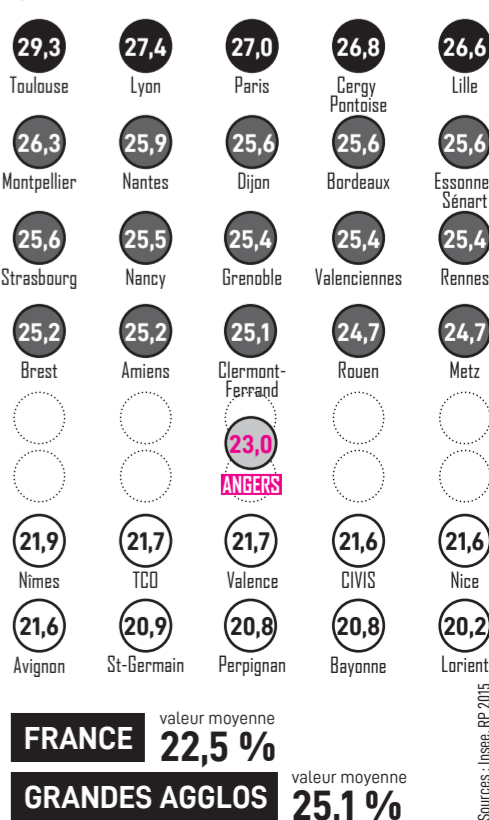


# Emploi

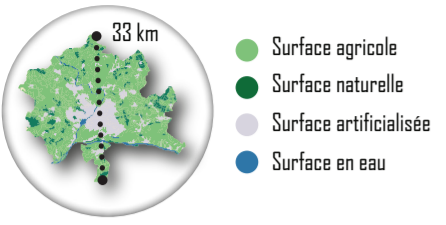
## Part des cadres des fonctions métropolitaines (CFM) dans l'emploi total en 2015, en %



## Part des 25-34 ans actifs occupés dans la population active occupée en 2015, en %

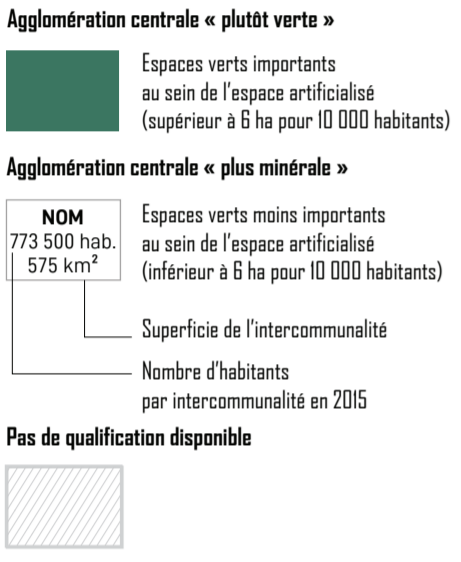


### TYPES DE PAYSAGES SUR LE TERRITOIRE INTERCOMMUNAL



SOURCE : CORINE LAND COVER 2018

### IMPORTANCE DES ESPACES VERTS AU SEIN DES ESPACES ARTIFICIALISÉS



La base corine land cover comprend 44 postes répartis selon 5 grands types d'occupation du territoire (niveau 1) : territoires artificialisés ; territoires agricoles ; forêts et milieux semi-naturels ; zones humides et surfaces en eau. La nature au sein de la ville est identifiée au niveau 3 de la nomenclature et a permis de calculer la part des espaces verts urbains parmi les espaces artificialisés. La part a été calculée sur la source 2012, seule disponible au moment des travaux Observ'Agglo.  
 SOURCE : CORINE LAND COVER 2012

Les périmètres intercommunaux au 1er janvier 2018.  
 SOURCE : DGCL 2018




# La France des grandes agglomérations

## Cadre de vie

### Focus sur l'agglomération de ANGERS

Nombre de fauteuils de cinéma pour 1 000 habitants en 2017 \*



**GRANDES AGGLOS**  
 nombre moyen de fauteuils de cinéma  
**20**

**À savoir**  
 En raison de contraintes de mise en page, les graphiques ne représentent pas l'intégralité des 59 intercommunalités du panel Observ'Agglo. Figurent sur chacun des graphiques uniquement les 20 premières et les 10 dernières agglomérations de l'indicateur concerné.

Conception et réalisation : Karine Hurel (Fnuu) et Agence d'urbanisme de la région angevine (Aura)  
 Octobre 2019

Les caractéristiques économiques d'un territoire constituent des atouts nécessaires mais pas suffisants pour comprendre l'attractivité. La présence d'espaces verts et la proximité d'espaces naturels apportent aux agglomérations des qualités plébiscitées par les habitants. Les aménités urbaines ainsi que les équipements récréatifs constituent d'autres atouts. La concentration de commerces et services orientés vers le loisir ou l'accès à des équipements sportifs peut contribuer au maintien d'une population, voire à un développement démographique exogène.

